



แผนพัฒนาท้องถิ่น

(พ.ศ. ๒๕๖๖ – ๒๕๗๐)

โดย

องค์การบริหารส่วนตำบลผไทรินทร์
อำเภอลำปลายมาศ จังหวัดบุรีรัมย์

คำนำ

ด้วย พระราชบัญญัติสภาตำบลและองค์การบริหารส่วนตำบล พ.ศ. ๒๕๓๗ แก้ไขเพิ่มเติมถึง (ฉบับที่ ๗) พ.ศ. ๒๕๖๒ มาตรา ๖๖ และพระราชบัญญัติกำหนดแผนและขั้นตอนการกระจายอำนาจให้แก่องค์กรปกครองส่วนท้องถิ่น พ.ศ. ๒๕๔๒ หมวด ๒ มาตรา ๑๖ (๑) ประกอบกับระเบียบกระทรวงมหาดไทย ว่าด้วยการจัดทำแผนพัฒนาขององค์กรปกครองส่วนท้องถิ่น พ.ศ. ๒๕๔๘ แก้ไขเพิ่มเติม (ฉบับที่ ๓) พ.ศ. ๒๕๖๑ ได้กำหนดให้องค์กรปกครองส่วนท้องถิ่น มีอำนาจและหน้าที่ในการจัดทำแผนพัฒนาท้องถิ่นของตนเอง แผนพัฒนาท้องถิ่นนั้น หมายถึงแผนพัฒนาท้องถิ่นขององค์กรปกครองส่วนท้องถิ่น โดยคณะกรรมการพัฒนาท้องถิ่นจัดประชุมประชาคมท้องถิ่น ส่วนราชการ และรัฐวิสาหกิจที่เกี่ยวข้อง เพื่อแจ้งแนวทางพัฒนาท้องถิ่น รับทราบปัญหา ความต้องการ ประเด็นการพัฒนา และประเด็นที่เกี่ยวข้องตลอดจนความช่วยเหลือทางวิชาการ และแนวทางปฏิบัติที่เหมาะสมกับสภาพพื้นที่เพื่อนำมากำหนดแนวทางการจัดทำแผนพัฒนาท้องถิ่น โดยให้นำข้อมูลพื้นฐานในการพัฒนาจากหน่วยงานต่างๆ และข้อมูลในแผนพัฒนาหมู่บ้านหรือแผนชุมชนมาพิจารณาประกอบการจัดทำแผนพัฒนาท้องถิ่น

ดังนั้น เพื่อให้การดำเนินการให้เป็นไปตามกฎหมายดังกล่าว จึงทบทวนแผนพัฒนาท้องถิ่น (พ.ศ. ๒๕๖๖ – ๒๕๗๐) ขึ้น เพื่อใช้เป็นเครื่องมือในการจัดทำงบประมาณรายจ่ายประจำปี งบประมาณรายจ่ายเพิ่มเติม งบประมาณจากเงินสะสม และพร้อมที่จะนำไปสู่การปฏิบัติให้บรรลุวัตถุประสงค์ตามโครงการที่กำหนดไว้ในแผนพัฒนาท้องถิ่น รวมทั้งการประสานแผนการพัฒนาท้องถิ่นได้อย่างมีประสิทธิภาพและประสิทธิผล ตามนโยบายที่คณะผู้บริหารหวังที่จะทำให้เกิดการพัฒนาในท้องถิ่น

องค์การบริหารส่วนตำบลไผทรินทร์ หวังเป็นอย่างยิ่งว่าแผนพัฒนาท้องถิ่น (พ.ศ. ๒๕๖๖ – ๒๕๗๐) ขององค์การบริหารส่วนตำบลไผทรินทร์ ฉบับนี้จะเป็นแนวทางในการพัฒนาตำบลที่มีประสิทธิภาพและตอบสนองความต้องการของประชาชนอย่างแท้จริงต่อไป

องค์การบริหารส่วนตำบลไผทรินทร์
กันยายน ๒๕๖๔

สารบัญ

เรื่อง	หน้า
ส่วนที่ ๑ สภาพทั่วไปและข้อมูลพื้นฐาน	๑ - ๑๒
ส่วนที่ ๒ ยุทธศาสตร์การพัฒนารองคํปกครองส่วนท้องถิ่น	๑๓ - ๕๓
ส่วนที่ ๓ การนำแผนพัฒนาท้องถิ่นไปสู่การปฏิบัติ	๕๔ - ๑๑๙
๑. บัญชีสรุปโครงการพัฒนา (แบบ ผ.๐๑)	หน้า ๕๕
๒. รายละเอียดโครงการพัฒนา (แบบ ผ.๐๒)	หน้า ๕๖-๑๐๔
๒.๑ ยุทธศาสตร์การบริหารกิจการบ้านเมืองที่ดี	หน้า ๕๖-๕๙
๒.๒ ยุทธศาสตร์การพัฒนาด้านโครงสร้างพื้นฐาน	หน้า ๖๐-๘๕
๒.๓ ยุทธศาสตร์การพัฒนาด้านคุณภาพชีวิต	หน้า ๘๖-๙๓
๒.๔ ยุทธศาสตร์การพัฒนาด้านการศึกษา ศาสนาและวัฒนธรรม	หน้า ๙๔-๙๘
๒.๕ ยุทธศาสตร์การพัฒนาด้านเศรษฐกิจ	หน้า ๙๙-๑๐๐
๒.๖ ยุทธศาสตร์การพัฒนาด้านทรัพยากรธรรมชาติและสิ่งแวดล้อม	หน้า ๑๐๑-๑๐๔
๓. รายละเอียดโครงการพัฒนา (แบบ ผ.๐๒/๒)	หน้า ๑๐๕-๑๑๙
๓.๑ ยุทธศาสตร์การพัฒนาด้านโครงสร้างพื้นฐาน	หน้า ๑๐๕-๑๑๙
ส่วนที่ ๔ การติดตามและประเมินผล	๑๒๐ - ๑๓๔

ภาคผนวก

-ประกาศใช้แผนพัฒนาท้องถิ่น (พ.ศ.๒๕๖๖-๒๕๗๐)

ส่วนที่ ๑

สภาพทั่วไปและข้อมูลพื้นฐาน

สภาพทั่วไปและข้อมูลพื้นฐานขององค์การบริหารส่วนตำบลไทรินทร์

ความเป็นมา

ตำบลไทรินทร์เป็นตำบลที่แยกตัวมาจากตำบลหนองกระทิงเมื่อปี พ.ศ. ๒๕๑๘ ซึ่งตำบลหนองกระทิงเป็นตำบลที่มีพื้นที่กว้างจึงแยกตำบลออกมา ๔ ตำบล คือ ตำบลไทรินทร์ ตำบลไทยสามัคคี ตำบลห้วยหิน และตำบลสระแก้ว สามตำบลหลังขึ้นกับอำเภอหนองหงส์ ซึ่งอำเภอหนองหงส์ก็แยกจากอำเภอลำปลายมาศ เมื่อปี พ.ศ. ๒๕๒๓

ผไทรินทร์ เป็นภาษาเขมร ผไท แปลว่า แผ่นดินหรือพื้นดิน รินทร์ ย่อมาจาก นรินทร์ แปลว่า เจ้าแห่งคน รวมแปลได้ว่า “ตำบลแห่งเจ้าคนในแผ่นดิน” ประชากรในตำบลพูดภาษาเขมรเป็นส่วนมาก และภาษาส่วย เนื่องจากอพยพมาจากจังหวัดสุรินทร์ ศรีสะเกษ และมาจากประเทศกัมพูชา ในอดีตเป็นพื้นที่ราบลุ่ม สลับซับซ้อนไปด้วยทิวป่า และประชาชนส่วนใหญ่นับถือศาสนาพุทธ

ประวัติการจัดตั้งองค์การบริหารส่วนตำบลไทรินทร์

ในปี พ.ศ. ๒๕๓๖ รูปแบบการบริหารองค์การบริหารส่วนตำบลไทรินทร์ ในขณะนั้นเป็นสภาตำบลโดยกำนันตำบลเป็นประธานกรรมการบริหารโดยตำแหน่ง สภาตำบลมีสมาชิก ๒ ประเภท คือ ผู้ใหญ่บ้านเป็นสมาชิกโดยตำแหน่งและคัดเลือกสมาชิกจากหมู่บ้านละ ๒ คน เป็นสมาชิก จนกระทั่งเมื่อวันที่ ๑๙ มกราคม ๒๕๓๙ รัฐมนตรีว่าการกระทรวงมหาดไทย ได้ลงนามในประกาศกระทรวงมหาดไทย เรื่อง การจัดตั้งองค์การบริหารส่วนตำบลเพื่อจัดตั้งสภาตำบลที่มีรายได้ไม่รวมเงินอุดหนุนในปีงบประมาณ พ.ศ. ๒๕๓๖-๒๕๓๘ เฉลี่ยไม่ต่ำกว่าปีละ ๑๕๐,๐๐๐.- บาท เป็นองค์การบริหารส่วนตำบล การจัดตั้งองค์การบริหารส่วนตำบลในปี พ.ศ. ๒๕๓๙ มีจำนวนทั้งสิ้น ๒,๑๔๓ แห่ง และได้ลงประกาศในราชกิจจานุเบกษา ฉบับทั่วไป เล่ม ๑๑๓ ตอนที่ ๙ ง. ลงวันที่ ๓๐ มกราคม พ.ศ. ๒๕๓๙ และมีผลบังคับใช้ตั้งแต่วันที่ ๓๐ มีนาคม พ.ศ. ๒๕๓๙ เป็นต้นไป

สำหรับอำเภอลำปลายมาศมีสภาตำบลที่ได้รับการยกฐานะเป็นองค์การบริหารส่วนตำบลจำนวน ๑๐ แห่ง และหนึ่งในนั้นคือองค์การบริหารส่วนตำบลไทรินทร์ ตามประกาศกระทรวงมหาดไทย เรื่องการจัดตั้งองค์การบริหารส่วนตำบล ลงวันที่ ๑๙ มกราคม ๒๕๓๙ ลงประกาศในราชกิจจานุเบกษา ฉบับทั่วไป เล่ม ๑๑๓ ตอนที่ ๙ ง. ลงวันที่ ๓๐ มกราคม พ.ศ. ๒๕๓๙ และมีผลบังคับใช้ตั้งแต่วันที่ ๓๐ มีนาคม พ.ศ. ๒๕๓๙ เป็นต้นไป โดยมีตราสัญลักษณ์ขององค์การบริหารส่วนตำบลไทรินทร์เป็นรูปพระอินทร์กับแผนที่ประเทศไทย

ประวัติการดำรงตำแหน่งนายก อบต.

พ.ศ.๒๕๓๙-๒๕๔๓	นายทวีศักดิ์ เกษเมธีการุณ	เป็นประธานกรรมการบริหาร
พ.ศ.๒๕๔๓-๒๕๔๗	นายสมร พินิจดวง	เป็นนายกองค์การบริหารส่วนตำบล
พ.ศ.๒๕๔๗-๒๕๕๑	นายสมร พินิจดวง	เป็นนายกองค์การบริหารส่วนตำบล
พ.ศ.๒๕๕๑-๒๕๕๕	นายพงษ์มิตร ตาซุชาติ	เป็นนายกองค์การบริหารส่วนตำบล

พ.ศ.๒๕๕๕-๒๕๖๔ นายสมร พินิจดวง เป็นนายกองค์การบริหารส่วนตำบล

ประวัติการดำรงตำแหน่งประธานสภา อบต.

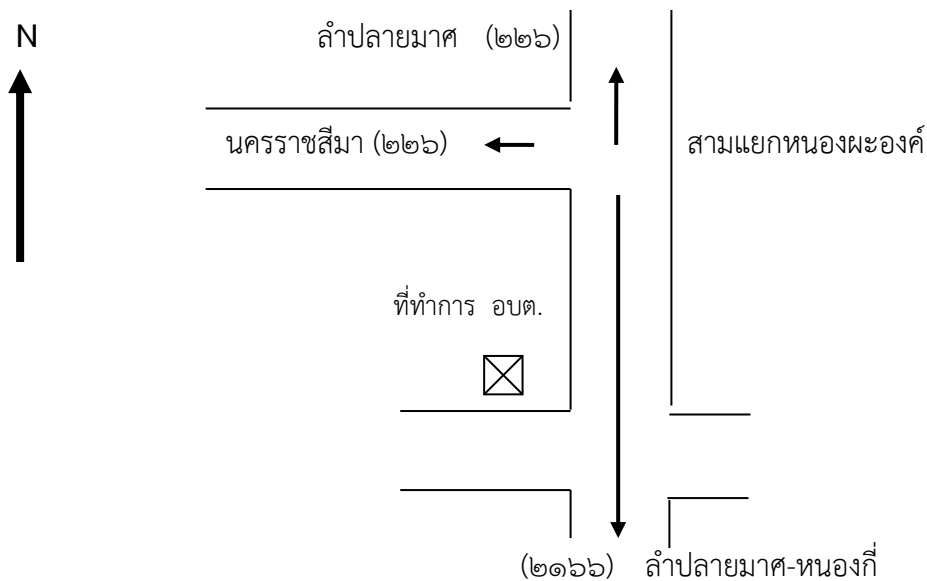
พ.ศ.๒๕๓๙-๒๕๔๓	นายสมพงษ์ สุขมินท์	เป็นประธานสภาตำบล
พ.ศ.๒๕๔๓-๒๕๔๗	นายสุพัฒน์ มหิงสาเดช	เป็นประธานสภาองค์การบริหารส่วนตำบล
พ.ศ.๒๕๔๗-๒๕๕๑	นายบัวนเฮง ชวลิตกุล	เป็นประธานสภาองค์การบริหารส่วนตำบล
พ.ศ.๒๕๕๑-๒๕๕๕	นายเจริญ บุตรจันทร์	เป็นประธานสภาองค์การบริหารส่วนตำบล
พ.ศ.๒๕๕๕-๒๕๖๔	นายบุญช่วย ยศแก้วทอง	เป็นประธานสภาองค์การบริหารส่วนตำบล

ปัจจุบันองค์การบริหารส่วนตำบลผไทรินทร์เป็นองค์การบริหารส่วนตำบลขนาดกลาง

๑. ด้านกายภาพ

๑.๑ ที่ตั้งของตำบล

ที่ทำการองค์การบริหารส่วนตำบลผไทรินทร์ ตั้งอยู่ที่บ้านสี่ขา หมู่ ๗ ถนนลำปลายมาศ-หนองกี่ ตำบลผไทรินทร์ อำเภอลำปลายมาศ จังหวัดบุรีรัมย์ ห่างจากที่ว่าการอำเภอลำปลายมาศไปทางทิศตะวันตกเฉียงใต้ ประมาณ ๑๐ กิโลเมตร การเดินทางออกจากที่ว่าการอำเภอไปตามถนนสายลำปลายมาศ-หนองกี่ อยู่ห่างจากตัวจังหวัดประมาณ ๔๐ กิโลเมตร ตำบลผไทรินทร์ มีเนื้อที่ประมาณ ๕๕.๕๐ ตารางกิโลเมตร หรือประมาณ ๓๔,๖๘๗.๕ ไร่



๑.๒ ลักษณะภูมิประเทศ

ภูมิประเทศ ขององค์การบริหารส่วนตำบลมีลักษณะเป็นที่ราบ ตั้งอยู่ทางภาคตะวันออกเฉียงเหนือตอนล่าง เป็นพื้นที่สำหรับที่อยู่อาศัยประมาณ ๑๐% เป็นพื้นที่สำหรับการเกษตร ๘๒ % และมีพื้นที่ส่วนอื่น ๘% มี ๓ ดูกาล (ฤดูร้อน ฤดูฝน ฤดูหนาว)

๑.๓ ลักษณะภูมิอากาศ

ลักษณะอากาศมีลักษณะร้อนชื้น อากาศเปลี่ยนแปลงไปตามฤดู ซึ่งมี ๓ ฤดู ดังนี้

ฤดูร้อน เริ่มตั้งแต่กลางเดือนกุมภาพันธ์ไปจนถึงกลางเดือนพฤษภาคม อากาศร้อนและแห้ง แต่บางครั้งอาจมีอากาศเย็น บ้างครั้งเกิดพายุฝนฟ้าคะนองและลมกระโชกแรงหรืออาจมีลูกเห็บตกก่อให้เกิดความเสียหายแก่ประชาชน เรียกว่า “พายุฤดูร้อน” อากาศร้อน จะมีอุณหภูมิระหว่าง ๓๕ – ๓๙.๙ องศาเซลเซียส ร้อนจัด มีอุณหภูมิประมาณ ๔๐ องศาเซลเซียสขึ้นไป

ฤดูฝน เริ่มตั้งแต่กลางเดือนพฤษภาคม ฝนตกมากในช่วงเดือน พฤษภาคม – ตุลาคม แต่อาจเกิด “ช่วงฝนทิ้ง” ซึ่งอาจนานประมาณ ๑ – ๒ สัปดาห์หรือบางปีอาจเกิดขึ้นรุนแรงและมีฝนน้อยนานนับเดือน ในเดือนกรกฎาคม แต่ในเขตตำบลไม่เคยเกิดอุทกภัยรุนแรง

ฤดูหนาว เริ่มตั้งแต่กลางเดือนพฤศจิกายนถึงกลางเดือนกุมภาพันธ์ ในช่วงกลางเดือนตุลาคมหนาว ๑-๒ สัปดาห์ เป็นช่วงเปลี่ยนฤดูจากฤดูฝนเป็นฤดูหนาว อากาศแปรปรวนไม่แน่นอน อาจเริ่มมีอากาศเย็นหรืออาจยังมีฝนฟ้าคะนอง อากาศหนาวอุณหภูมิต่ำสุด ประมาณ ๑๗ องศา

๑.๔ ลักษณะของดิน

ลักษณะดินโดยทั่วไปเป็นดินร่วนปนทราย ประมาณ ๘๕% ดินร่วนเหนียวประมาณ ๑๕ %

๒. ด้านการเมืองการปกครอง

๒.๑ เขตการปกครอง (เขตการปกครององค์การบริหารส่วนตำบลไผทรินทร์)

ทิศเหนือ ติดต่อกับเขตตำบลหนองกระทิง อ.ลำปลายมาศ จ.บุรีรัมย์

ทิศใต้ ติดต่อกับตำบลไทยสามัคคี อ.หนองหงษ์ จ.บุรีรัมย์

ทิศตะวันออก ติดต่อกับตำบลหนองกระทิงและตำบลโคกกลาง อ.ลำปลายมาศ

จ.บุรีรัมย์

ทิศตะวันตก ติดต่อกับตำบลไทยสามัคคี อ.หนองหงษ์ จ.บุรีรัมย์ และตำบลห้วยแกลง

อำเภอห้วยแกลง จังหวัดนครราชสีมา

โดยแบ่งเขตการปกครองออกเป็น ๑๙ หมู่บ้าน ดังนี้

หมู่ที่	ชื่อหมู่บ้าน	ชื่อผู้ใหญ่บ้าน	หมู่ที่	ชื่อหมู่บ้าน	ชื่อผู้ใหญ่บ้าน/กำนัน
๑	บ้านโคกซาด	นายอุดมพรรณ ยางไรสงค์	๑๑	บ้านโคกจิว	นายประคอง วิจิตรศักดิ์
๒	บ้านสำโรง	นายมานิตย์ วิจิตรศักดิ์	๑๒	บ้านสำโรงน้อย	นายสมร ไกรพงษ์
๓	บ้านผไทรินทร์	นายจำรัส แก้วมัจฉา	๑๓	บ้านหนองหัวช้างพัฒนา	นายพัฒน์ ประจิตร
๔	บ้านหนองหัวช้าง	นายสุเทพ ด่านดอน	๑๔	บ้านโคกตาเงิน	นายจำนงค์ บุญเจริญ
๕	บ้านโคกสูง	นายวิเชียร การะเกตุ	๑๕	บ้านสำโรงใหม่	นางสาวลูกชิ้น วิจิตรศักดิ์
๖	บ้านโคกสว่าง	นายเจิม พิทักษ์สงค์	๑๖	บ้านโคกจิวใหม่	นายเจริญ เขื่อนมะหิงษ์
๗	บ้านสีชวา	นายมีทรัพย์ สมบูรณ์	๑๗	บ้านหนองมะค่าใหม่	นายจำนงค์ โสปัญหาริ
๘	บ้านหนองมะค่า	นายฉลอง พันมณี	๑๘	บ้านโนนศิลา	นายพล วิจิตรศักดิ์
๙	บ้านโคกซาดน้อย	นางชุตินา สอรัมย์	๑๙	บ้านผไทรินทร์พัฒนา	กำนันสมจิตร ทองเชิด
๑๐	บ้านสำโรงเก่า	นายประสิทธิ์ มนูญผล			

๒.๒ การเลือกตั้ง

ได้แบ่งเขตเลือกตั้งนายกองค์การบริหารส่วนตำบลมไทรินทร์ พื้นที่ทั้งตำบลเป็น ๑ เขตเลือกตั้ง ได้แก่ หมู่ ๑ - ๑๙ และสมาชิกสภาแบ่งออกเป็น ๑๙ เขตเลือกตั้ง ดังนี้

เขตเลือกตั้งที่ ๑	ได้แก่บ้านโคกชาด หมู่ที่ ๑	เขตเลือกตั้งที่ ๑๑	ได้แก่บ้านโคกจั่ว หมู่ที่ ๑๑
เขตเลือกตั้งที่ ๒	ได้แก่บ้านสำโรง หมู่ที่ ๒	เขตเลือกตั้งที่ ๑๒	ได้แก่บ้านสำโรงน้อย หมู่ที่ ๑๒
เขตเลือกตั้งที่ ๓	ได้แก่บ้านผไทรินทร์ หมู่ที่ ๓	เขตเลือกตั้งที่ ๑๓	ได้แก่บ้านหนองหัวช้างพัฒนา หมู่ที่ ๑๓
เขตเลือกตั้งที่ ๔	ได้แก่บ้านหนองหัวช้าง หมู่ที่ ๔	เขตเลือกตั้งที่ ๑๔	ได้แก่บ้านโคกตาเงิน หมู่ที่ ๑๔
เขตเลือกตั้งที่ ๕	ได้แก่บ้านโคกสูง หมู่ที่ ๕	เขตเลือกตั้งที่ ๑๕	ได้แก่บ้านสำโรงใหม่ หมู่ที่ ๑๕
เขตเลือกตั้งที่ ๖	ได้แก่บ้านโคกสว่าง หมู่ที่ ๖	เขตเลือกตั้งที่ ๑๖	ได้แก่บ้านโคกจั่วใหม่ หมู่ที่ ๑๖
เขตเลือกตั้งที่ ๗	ได้แก่บ้านสีชวา หมู่ที่ ๗	เขตเลือกตั้งที่ ๑๗	ได้แก่บ้านหนองมะค่าใหม่ หมู่ที่ ๑๗
เขตเลือกตั้งที่ ๘	ได้แก่บ้านหนองมะค่า หมู่ที่ ๘	เขตเลือกตั้งที่ ๑๘	ได้แก่บ้านโนนศิลา หมู่ที่ ๑๘
เขตเลือกตั้งที่ ๙	ได้แก่บ้านโคกชาดน้อย หมู่ที่ ๙	เขตเลือกตั้งที่ ๑๙	ได้แก่บ้านผไทรินทร์พัฒนา หมู่ที่ ๑๙
เขตเลือกตั้งที่ ๑๐	ได้แก่บ้านสำโรงเก่า หมู่ที่ ๑๐		

จำนวนผู้มีสิทธิเลือกตั้ง (ข้อมูลเมื่อวันที่ ๓๐ ตุลาคม พ.ศ. ๒๕๕๕)

- จำนวนผู้มีสิทธิเลือกตั้งนายกองค์การบริหารส่วนตำบล ๗,๒๙๖ คน
- จำนวนผู้มีสิทธิเลือกตั้งสมาชิกสภาองค์การบริหารส่วนตำบล ๗,๑๙๖ คน

จำนวนผู้มาใช้สิทธิเลือกตั้ง ครั้งล่าสุด (พ.ศ. ๒๕๕๕)

- จำนวนผู้มาใช้สิทธิเลือกตั้งนายกองค์การบริหารส่วนตำบล ๕,๖๕๒ คน จากผู้มีสิทธิเลือกตั้งทั้งสิ้น ๗,๒๙๖ คน คิดเป็นร้อยละ ๗๗.๔๗ จำนวนบัตรดี ๕,๓๖๗ จำนวนบัตรเสีย ๒๕๕ จำนวนบัตรไม่ประสงค์ลงคะแนน ๒๖

- จำนวนผู้มาใช้สิทธิเลือกตั้งสมาชิกสภาองค์การบริหารส่วนตำบล ๕,๖๕๒ คน จากผู้มีสิทธิเลือกตั้งทั้งสิ้น ๗,๑๙๖ คน คิดเป็นร้อยละ ๗๘.๕๕ จำนวนบัตรดี ๕,๔๔๘ จำนวนบัตรเสีย ๑๖๘ จำนวนบัตรไม่ประสงค์ลงคะแนน ๓๖

ปัจจุบันนายกองค์การบริหารส่วนตำบล และสมาชิกมาจากคำสั่ง คสช. ปัจจุบันยังไม่มีเลือกตั้ง

๓. ประชากร

๓.๑ ข้อมูลเกี่ยวกับจำนวนประชากร

จำนวนประชากรขององค์การบริหารส่วนตำบลไทรินทร์ (เปรียบเทียบย้อนหลัง ๔ ปี)									
พ.ศ. ๒๕๖๐		พ.ศ. ๒๕๖๑		พ.ศ. ๒๕๖๒		พ.ศ. ๒๕๖๓		พ.ศ. ๒๕๖๔	
ชาย	หญิง	ชาย	หญิง	ชาย	หญิง	ชาย	หญิง	ชาย	หญิง
๕,๑๙๖	๕,๒๑๕	๕,๒๒๑	๕,๒๓๑	๕,๒๓๑	๕,๒๓๐	๕,๒๑๓	๕,๒๔๔	๕,๒๒๕	๕,๒๓๘
๑๐,๔๑๑		๑๐,๔๕๒		๑๐,๔๖๑		๑๐,๔๕๗		๑๐,๔๖๓	

ข้อมูลจากระบบสถิติทางการทะเบียน (สถิติการบริการด้านการทะเบียนราษฎร)

องค์การบริหารส่วนตำบลไผทรินทร์ มีประชากรทั้งสิ้น จำนวน ๑๐,๔๖๓ คน แยกเป็น ชาย ๕,๒๒๕ คน หญิง ๕,๒๓๘ คน จำนวนครัวเรือน ๒,๖๕๙ ครัวเรือน โดยแยกการปกครองออกเป็น ๑๙ หมู่บ้าน ดังนี้

ที่	ชื่อหมู่บ้าน	ห่างจาก ตัวตำบล (กม.)	ตั้งเมื่อ พ.ศ.	หลังคา เรือน	ประชากร		
					ชาย	หญิง	รวม
๑	บ้านโคกซาด	๔	๒๔๙๙	๑๔๒	๒๕๒	๒๘๓	๕๓๕
๒	บ้านสำโรง	๑.๕	-	๑๗๔	๓๗๖	๓๗๖	๗๕๒
๓	บ้านไผทรินทร์	๖	-	๑๔๘	๒๗๗	๒๖๗	๕๔๔
๔	บ้านหนองหัวช้าง	๓.๕	-	๙๖	๑๖๖	๒๐๘	๓๗๔
๕	บ้านโคกสูง	๘	-	๑๓๙	๓๓๘	๓๐๖	๖๔๔
๖	บ้านโคกสว่าง	๑๐	-	๒๐๐	๓๕๕	๓๕๘	๗๑๓
๗	บ้านสีชวา	๐	-	๒๔๙	๔๗๙	๔๗๒	๙๕๑
๘	บ้านหนองมะค่า	๒	-	๘๔	๑๕๕	๑๗๒	๓๒๗
๙	บ้านโคกซาดน้อย	๔.๕	๒๕๒๖	๑๓๖	๒๔๙	๒๕๗	๕๐๖
๑๐	บ้านสำโรงเก่า	๒	-	๑๑๖	๒๓๒	๒๓๔	๔๖๖
๑๑	บ้านโคกจิว	๖	๒๕๒๙	๑๗๖	๓๖๓	๓๖๓	๗๒๖
๑๒	บ้านสำโรงน้อย	๑	-	๑๔๙	๒๘๔	๒๖๔	๕๔๘
๑๓	บ้านหนองหัวช้างพัฒนา	๔.๓	-	๑๒๗	๒๔๒	๒๒๗	๔๖๙
๑๔	บ้านโคกตาเงิน	๘	๒๕๓๒	๑๑๐	๒๔๐	๒๔๒	๔๘๒
๑๕	บ้านสำโรงใหม่	๒	๒๕๓๖	๗๔	๑๔๕	๑๖๗	๓๑๒
๑๖	บ้านโคกจิวใหม่	๕.๕	๒๕๓๘	๑๑๘	๒๒๖	๒๒๔	๔๕๐
๑๗	บ้านหนองมะค่าใหม่	๒.๕	-	๑๔๖	๒๖๖	๒๘๒	๕๔๘
๑๘	บ้านโนนศิลา	๖.๕	-	๑๑๗	๒๔๔	๒๑๓	๔๕๗
๑๙	บ้านไผทรินทร์พัฒนา	๖	-	๑๕๘	๓๓๖	๓๒๓	๖๕๙
รวม				๒,๖๕๙	๕,๒๒๕	๕,๒๓๘	๑๐,๔๖๓

หมายเหตุ ข้อมูลประชากรตำบลไผทรินทร์ ณ เดือนมิถุนายน พ.ศ. ๒๕๖๔ โดย...ฝ่ายทะเบียนและบัตร
ฯ ที่ทำการปกครอง อำเภอลำปลายมาศ

๓.๒ ช่วงอายุและจำนวนประชากร

องค์การบริหารส่วนตำบลไผทรินทร์

ประชากร	หญิง	ชาย	หมายเหตุ
จำนวนประชากรเยาวชน	๑,๑๐๐	๑,๑๕๔	อายุต่ำกว่า ๑๘ ปี
จำนวนประชากร	๓,๒๕๕	๒,๙๗๔	อายุ ๑๘-๖๐ ปี
จำนวนประชากรผู้สูงอายุ	๘๘๓	๗๗๓	อายุมากกว่า ๖๐ ปี
รวม	๕,๒๓๘	๕,๒๒๕	รวมทั้งสิ้น ๑๐,๔๖๓

๔. สภาพทางสังคม

๔.๑ การศึกษา

สถานศึกษาในเขตองค์การบริหารส่วนตำบลผไทรินทร์ มีจำนวน ๙ แห่ง คือ

ลำดับ ที่	สถานศึกษาที่อยู่ในเขต อบต.ผไทรินทร์	ระดับชั้น ที่เปิดสอน	สถานที่ตั้ง	สังกัด
๑	โรงเรียนวัดบ้านโคกชาด	อนุบาล ๑- ประถมศึกษาปีที่ ๖	หมู่ ๑ บ้านโคกชาด	สพฐ.เขต ๑
๒	โรงเรียนบ้านหนองหัวช้าง	อนุบาล ๑- ประถมศึกษาปีที่ ๖	หมู่ ๔ บ้านหนองหัวช้าง	สพฐ.เขต ๑
๓	โรงเรียนบ้านโคกสูง	อนุบาล ๑- ประถมศึกษาปีที่ ๖	หมู่ ๕ บ้านบ้านโคกสูง	สพฐ.เขต ๑
๔	โรงเรียนบ้านโคกสว่าง	อนุบาล ๑- ประถมศึกษาปีที่ ๖	หมู่ ๖ บ้านโคกสว่าง	สพฐ.เขต ๑
๕	โรงเรียนรวมมิตรวิทยา	อนุบาล ๑ - มัธยม ๓	หมู่ ๑๒ บ้านสำโรงน้อย	สพฐ.เขต ๑
๖	โรงเรียนบ้านผไทรินทร์	อนุบาล ๑ - มัธยม ๓	หมู่ ๑๘ บ้านโนนศิลา	สพฐ.เขต ๑
๗	ศพด.อบต.ผไทรินทร์	อนุบาล ๓ ขวบ	หมู่ ๗ บ้านสีชวา	อบต.ผไทรินทร์
๘	ศูนย์อบรมเด็กก่อนเกณฑ์ วัดโคกตาเงิน	อนุบาล ๓ ขวบ	หมู่ ๑๔ บ้านโคกตาเงิน	อบต.ผไทรินทร์
๙	ศูนย์ศึกษานอก โรงเรียนตำบลผไทรินทร์	ประถมศึกษาปีที่ ๑ - มัธยมศึกษาปีที่ ๖	หมู่ ๑๗ บ้านหนองมะค่าใหม่	สำนักงาน ปลัดกระทรวง ศึกษาธิการ

๔.๒ สาธารณสุข

-ด้านสาธารณสุข

ประชาชนมีสุขภาพที่ดี มีการคัดกรองสุขภาพให้กับประชาชนกลุ่มเสี่ยง โรคที่มักเกิดแก่ประชากรในชุมชน ได้แก่ โรคความดันโลหิตสูง โรคเบาหวาน โรคหลอดเลือด โรคไข้เลือดออก มือ-ปาก-เท้าในเด็ก อูจจาระร่วง และโรคอื่นๆ อีกมาก อัตราการมีและใช้ส้วมราดน้ำ ๑๐๐% ตำบลผไทรินทร์ มีโรงพยาบาลส่งเสริมสุขภาพประจำตำบล จำนวน ๒ แห่ง ตั้งอยู่หมู่ ๓ และหมู่ ๘

สำหรับในพื้นที่ตำบลผไทรินทร์ พบผู้ที่ป่วยโรคติดเชื้อไวรัสโคโรนา ๒๐๑๙ จำนวน ๑๑๓ ราย ได้รับการรักษาหายแล้ว องค์การบริหารส่วนตำบลวังโพธิ์ ร่วมกับผู้นำหมู่บ้าน หน่วยงานต่างๆ ที่เกี่ยวข้อง ได้ร่วมมือร่วมใจกันปฏิบัติตามมาตรการเฝ้าระวัง ป้องกัน และควบคุมโรคอย่างเต็มที่ แผนพัฒนาท้องถิ่น (พ.ศ. ๒๕๖๖-๒๕๗๐)

๔.๓ อาชญากรรม

ไม่มีเหตุอาชญากรรมเกิดขึ้น แต่มีเหตุการณ์ลักขโมยทรัพย์สินประชาชน และการทะเลาะวิวาทของกลุ่มวัยรุ่นโดยเฉพาะในสถานที่จัดงานดนตรี งานมหรสพ เป็นปัญหาที่ชุมชนได้รับผลกระทบเป็นอย่างมาก การแก้ไขปัญหาคือการแจ้งเตือนให้ผู้ปกครองดูแลบุตรหลานของตน และโทษที่ได้รับจากการเกิดเหตุทะเลาะวิวาท การขอความร่วมมือไปยังผู้นำ การขอคำสั่งจาก ตำรวจ ผู้นำ อปพร. เพื่อระงับเหตุไม่ให้เกิดความรุนแรง แต่จะไม่ให้เกิดขึ้นเลยยังเป็นปัญหาที่ปัจจุบันไม่สามารถที่จะแก้ไขได้ ทั้งที่มีการร่วมมือกันหลายฝ่ายวิธีการแก้ปัญหาขององค์การบริหารส่วนตำบลที่สามารถดำเนินการได้ตามอำนาจหน้าที่และงบประมาณที่มีอยู่อย่างจำกัด คือการตั้งจุดตรวจ จุดสกัด จุดบริการ ในช่วงเทศกาลที่มีวันหยุดหลายวันเพื่ออำนวยความสะดวกให้กับประชาชน

๔.๔ ยาเสพติด

ปัญหายาเสพติดในชุมชนพบว่าในเขตพื้นที่ตำบลมีผู้ที่ติดยาเสพติดแต่เมื่อเทียบกับพื้นที่อื่นถือว่าน้อย และยังไม่พบผู้ค้า เหตุผลก็เนื่องมาจากว่าได้รับความร่วมมือกับทางผู้นำ ประชาชน และผู้ปกครองที่ช่วยสอดส่องดูแลอยู่เป็นประจำ

๔.๕ การสังคมสงเคราะห์

องค์การบริหารส่วนตำบลได้ดำเนินการด้านสังคมสงเคราะห์ ดังนี้

๑. ดำเนินการจ่ายเบี้ยยังชีพให้กับผู้สูงอายุ ผู้พิการ และผู้ป่วยเอดส์
๒. รับลงทะเบียนและประสานโครงการเงินอุดหนุนเพื่อการเลี้ยงดูเด็กแรกเกิด
๓. ประสานการทำบัตรผู้พิการ บัตรผู้สูงอายุ
๔. ตั้งโครงการพัฒนาคุณภาพชีวิตผู้สูงอายุ ผู้พิการ ผู้ป่วยเอดส์ และเด็กด้อยโอกาส
๕. โครงการปรับปรุงซ่อมแซมบ้านผู้ยากไร้ ผู้สูงอายุ

๕. ระบบบริการพื้นฐาน

๕.๑ การคมนาคมขนส่ง

การคมนาคมในเขตตำบลไทรินทร์ มีเส้นทางคมนาคมติดต่อกับอำเภอและจังหวัดใกล้เคียง ซึ่ง นับได้ว่าเป็นเส้นทางคมนาคมที่สามารถสัญจรไปมาได้สะดวก ดังนี้

- ถนนสาย อบต. ไทรินทร์ - อำเภอหนองกี่ จังหวัดบุรีรัมย์ ระยะทาง ๕๐ กิโลเมตร
- ถนนสาย อบต. ไทรินทร์ - อำเภอลำปลายมาศ จังหวัดบุรีรัมย์ ระยะทาง ๑๐

กิโลเมตร

- ถนนสาย อบต. ไทรินทร์ - จังหวัดบุรีรัมย์ ระยะทาง ๔๐ กิโลเมตร

-ทางหลวงแผ่นดินหมายเลข ๒๑๖๖ โดยผ่านหมู่ที่ ๖,๑๓,๔,๑๗,๗ ไปสู่เส้นทางหลักทางหลวงหมายเลข ๒๒๖ ซึ่งอยู่ในเขตตำบลหนองกะทิง

- ถนน รพช.หมายเลข บร ๔๐๖๙ โดยผ่านหมู่ที่ ๖ เข้าเชื่อมทางหลวงแผ่นดินหมายเลข

๒๑๖๖

- ถนน รพช. ภายในหมู่บ้าน หมู่ที่ ๑,๒,๕,๙
 - ถนน รพช.หมายเลข บร.๓๒๕๘ โดยผ่านหมู่ที่ ๕,๑๔,๑๘,๑๙,๓,๑๖,๑๑,๑๕,๑๐,๑๒
- เชื่อมทางหลวงแผ่นดินหมายเลข ๒๑๖๖ ไปยังหมู่ที่ ๗
- ถนน คสล. จากหมู่ที่ ๑๙ เชื่อมทางหลวงแผ่นดินหมายเลข ๒๑๖๖ ไปยังหมู่ที่ ๖
 - ถนนคสล. ถนนหินคลุก และถนนลงลูกรังในหมู่บ้าน และที่เชื่อมระหว่างหมู่บ้าน
 - การคมนาคมระหว่างหมู่บ้านส่วนใหญ่เป็น ถนนหินคลุก ถนนลาดยางซึ่งบางสายอยู่ในสภาพชำรุด

๕.๒ การไฟฟ้า

การให้บริการไฟฟ้าในเขตองค์การบริหารส่วนตำบลไทรินทร์ อยู่ในความรับผิดชอบของการไฟฟ้าส่วนภูมิภาคลำปางมาศ ปัจจุบันการไฟฟ้าได้ขยายบริการกระแสไฟฟ้าไปทั่วถึงทุกชุมชนในเขตองค์การบริหารส่วนตำบลไทรินทร์ ดังนั้น ประชากรจำนวน ๒,๖๕๙ ครัวเรือนได้ใช้ไฟฟ้าจากการไฟฟ้าส่วนภูมิภาคลำปางมาศ ทุกครัวเรือน สำหรับไฟฟ้าสาธารณะเป็นหน้าที่ขององค์การบริหารส่วนตำบลไทรินทร์ ที่จัดให้มีการขยายไฟฟ้าสาธารณะออกไปตามความจำเป็นและบำรุงรักษาดวงโคมไฟฟ้าและอุปกรณ์เมื่อเกิดการชำรุดเสียหาย

๕.๓ การประปา

การประปา

แหล่งน้ำประปา	พื้นที่ /หมู่บ้าน	หมายเหตุ
การประปาผิวดิน (กรมทรัพยากรน้ำ)	๑๑,๑๓,๑๖,๑๗,๑๙	
น้ำประปาบาดาล (กรมทรัพยากรน้ำ)	๔,๕,๖,๗,๙,๑๐,๑๒	
น้ำประปาบาดาลของ อบต.ผไทรินทร์	๗	

๕.๔ โทรศัพท์

ในเขตพื้นที่ตำบลไม่มีโทรศัพท์สาธารณะ และประชาชนส่วนใหญ่ในตำบลจะใช้โทรศัพท์ส่วนบุคคล ซึ่งสามารถติดต่อสื่อสารได้รวดเร็ว และสามารถใช้อินเทอร์เน็ตได้ โดยผู้ให้บริการได้แก่ AIS DTAC และ TRUE สำหรับสถานที่ราชการ ยังคงใช้ระบบโทรศัพท์พื้นฐานในการติดต่อสื่อสารภายใต้การให้บริการของบริษัท TOT 3BB อยู่

๕.๕ ไปรษณีย์หรือการสื่อสารหรือการขนส่ง และวัสดุ ครุภัณฑ์

ในเขตพื้นที่ตำบลไม่มีไปรษณีย์ หรือการขนส่ง ไม่มีบริษัทขนส่งในการขนส่งส่วนมากจะเป็นการขนส่งพืชผลทางการเกษตร โดยรถรับจ้างและรถส่วนตัว ซึ่งได้แก่ รถอีแต่น รถบรรทุก รถพ่วง รถกระบะ สำหรับการส่งของพัสดุจะไปส่งที่ไปรษณีย์ประจำอำเภอ

๖. ระบบเศรษฐกิจ

๖.๑ การเกษตร

ประชากรในเขตตำบล ร้อยละ ๙๐ ประกอบอาชีพเกษตรกรรม ผลผลิตทางการเกษตรที่สำคัญ ได้แก่ ข้าว มันสำปะหลัง อ้อย มีกลุ่มด้านการเกษตร คือ กลุ่มผลิตปุ๋ยอินทรีย์ กลุ่มปลูกผัก

พื้นที่เพาะปลูกส่วนใหญ่ของเกษตรกรที่เพาะปลูกได้ ได้แก่

(๑) ข้าวนาปี ๑,๗๓๑ ครัวเรือน	พื้นที่ปลูก ๒๔,๖๔๓ ไร่
(๒) มันสำปะหลัง ๑๓๘ ครัวเรือน	พื้นที่ปลูก ๖๐๕ ไร่
(๓) อ้อยโรงงาน ๑๓๓ ครัวเรือน	พื้นที่ปลูก ๑,๑๐๕ ไร่
(๔) ยางพารา ๓๑ ครัวเรือน	พื้นที่ปลูก ๑๙๖ ไร่

๖.๒ การประมง

ในเขตตำบลไม่มีการประมงเป็นการจับปลาตามธรรมชาติบริเวณในครัวเรือนตามฤดูกาล
เท่านั้น

๖.๓ การปศุสัตว์

ในเขตตำบลประชาชนส่วนใหญ่มีการเลี้ยงสัตว์ โดยเป็นการประกอบการในลักษณะเลี้ยง
ในครัวเรือนเพื่อจำหน่ายและบริโภค ได้แก่ โค กระบือ สุกร ไก่ เป็ด

๖.๔ การบริการ

ในเขตตำบลมีสถานที่การบริการน้ำมัน จำนวน ๓ แห่ง

๖.๕ การท่องเที่ยว (ในเขตตำบลไม่มีสถานที่ท่องเที่ยว)

๖.๖ อุตสาหกรรม

การประกอบอุตสาหกรรมในท้องถิ่น ส่วนใหญ่ราษฎรในท้องถิ่นไม่ได้เป็นเจ้าของกิจการ แต่
เป็นผู้ประกอบการจากภายนอกที่เข้ามาลงทุนประกอบอุตสาหกรรม จำนวน ๕ กิจการ ดังนี้

ลำดับที่	ชื่อกิจการ	ประเภทกิจการ	จำนวน (แห่ง)
๑	โรงงานผลิตน้ำแข็ง	ผลิตน้ำแข็งหลอด, น้ำแข็งบด	๑
๒	โรงงานผลิตน้ำตาล	ผลิตน้ำตาลบรรจุขวด, ถัง	๓
๓	โรงสีข้าวขนาดกลางและเล็ก	ผลิตข้าวสารบรรจุถุง, กระสอบ	๓๑
๔	ฟาร์มเลี้ยงสุกร	ผลิตสุกร	๖
๕	ฟาร์มเลี้ยงไก่	ผลิตไก่พันธุ์เนื้อ	๔

(ข้อมูล จากงานจัดเก็บรายได้ : ส่วนการคลัง)

๖.๗ การพาณิชย์ (ข้อมูล จากงานจัดเก็บรายได้ : ส่วนการคลัง)

ร้านค้าต่างๆ	๑๐๔ แห่ง
โรงฆ่าสัตว์	๑ แห่ง

กลุ่มอาชีพ มีกลุ่มอาชีพ จำนวน ๖ กลุ่ม

๑. กลุ่มผลิตปุ๋ยอินทรีย์ หมู่ ๑ สมาชิก ๓๕ คน
๒. กลุ่มทอผ้าไหม หมู่ ๑,๕,๙,๑๔ สมาชิก ๒๕ คน
๓. กลุ่มทอเสื่อกก หมู่ ๑๙ สมาชิก ๒๕ คน

๔. กลุ่มจักรสานตะกร้ากระป๋องเบียร์ หมู่ ๑๘ สมาชิก ๑๕ คน

๕. กลุ่มจักรสานทั้งตำบล สมาชิก ๕๐ คน

๖. กลุ่มปลูกผักส่งออก หมู่ ๑๓ สมาชิก ๑๓ คน

๖.๘ แรงงาน

จากการสำรวจข้อมูลพื้นฐานพบว่า ประชากรที่อยู่ในกลุ่มกำลังแรงงานจะมีอายุระหว่าง ๑๕ - ๖๐ ปี โดยเฉพาะแรงงานด้านการเกษตร ค่าแรงในพื้นที่ต่ำกว่าระดับจังหวัด และประชากรอายุระหว่าง ๒๕ - ๕๐ ปี บางส่วน ไปรับจ้างทำงานนอกพื้นที่ รวมทั้งแรงงานที่ไปทำงานต่างประเทศ ปัญหาที่พบคือ ประชากรต้องไปทำงานนอกพื้นที่ในเมืองที่มีโรงงานอุตสาหกรรม บริษัท ห้างร้านใหญ่ๆ เพราะในพื้นที่ไม่มีโรงงานอุตสาหกรรมที่มีการจ้างแรงงานเพราะพื้นที่ส่วนมากเป็นพื้นที่การเกษตรและที่อยู่อาศัย ปัญหานี้ยังไม่สามารถแก้ไขได้

๗. ศาสนา ประเพณี วัฒนธรรม

๗.๑ การนับถือศาสนา

- ประชาชนในพื้นที่ตำบลนับถือศาสนาพุทธ ร้อยละ ๑๐๐

ที่	ชื่อศาสนสถาน	สถานที่ตั้ง
๑	วัดโคกชาติ	บ้านโคกชาติ หมู่ ๑
๒	วัดสำโรงราษฎร์	บ้านสำโรง หมู่ ๒
๓	วัดจินดาราม	บ้านผไทรินทร์ หมู่ ๓
๔	วัดบ้านโคกสว่างมงคลชัย	บ้านโคกสว่าง ๖
๕	วัดบ้านสีชวา	บ้านสีชวา ๗
๖	สำนักสงฆ์หนองกระต่ายชน	บ้านโคกจั่ว ๑๑
๗	สำนักสงฆ์วัดป่ารุ่งอรุณ	บ้านหนองหัวช้างพัฒนา ๑๓
๘	วัดบ้านโคกตาเงิน	บ้านโคกตาเงิน ๑๔
๙	วัดหนองมะค่า	บ้านหนองมะค่าใหม่ ๑๗

๗.๒ ประเพณีและงานประจำปี

-งานประเพณีที่สำคัญที่ปฏิบัติสืบต่อกันมาจากรุ่นสู่รุ่นจนถึงปัจจุบัน

งานสงกรานต์ ประมาณเดือน เมษายน

ประเพณีบุญพะเหวด ประมาณเดือน เมษายน

ประเพณีทำบุญกลางบ้าน ประมาณเดือน พฤษภาคม

งานบุญบั้งไฟ ประมาณเดือน เมษายน-พฤษภาคม

ประเพณีลอยกระทง ประมาณเดือน ตุลาคม พฤศจิกายน

ประเพณีวันเข้าพรรษา ออกพรรษ ประมาณเดือน กรกฎาคม ตุลาคม พฤศจิกายน

๗.๓ ภูมิปัญญาท้องถิ่น ภาษาถิ่น

ภูมิปัญญาท้องถิ่น ประชาชนในเขตตำบลได้อนุรักษ์ภูมิปัญญาท้องถิ่น ได้แก่ วิธีการทำเครื่องจักสารใช้สำหรับในคร้วเรือน วิธีการเลี้ยงไหมและการทอผ้าไหม วิธีการทอเสื่อจากต้นกก และวิธีการจับปลาธรรมชาติ

ภาษาถิ่น ส่วนมากร้อยละ ๕๓ พูดภาษาเขมร ร้อยละ ๒๖ พูดภาษาส่วย ร้อยละ ๑๐.๕ พูดภาษาไทย และร้อยละ ๑๐.๕ พูดภาษาอีสาน

๗.๔ สินค้าพื้นเมืองและของที่ระลึก

ประชาชนในเขตตำบลได้ผลิตของใช้พื้นเมืองขึ้นใช้ในคร้วเรือนและเหลือเอาไว้จำหน่ายบ้าง ได้แก่ เสื่อที่ทอจากต้นกก ผ้าที่ทอจากผ้าฝ้ายและผ้าไหม เครื่องจักรสานที่ทำจากไม้ไผ่ พลาสติก และกระป๋อง

๘. ทรัพยากรธรรมชาติ

๘.๑ น้ำ

ที่ใช้ในการอุปโภค-บริโภค เป็นน้ำที่ได้จากน้ำฝน น้ำใต้ดินและน้ำดิบจากลำห้วย สระน้ำ สาธารณะของหมู่บ้าน ซึ่งจะต้องนำมาผ่านกระบวนการของระบบประปาหมู่บ้านก่อน

๘.๒ ป่าไม้

ป่าไม้ในเขตพื้นที่จะเป็นป่าที่อยู่ในที่สาธารณะของหมู่บ้าน โดยชาวบ้านจะช่วยกันดูแลรักษาโดยมีเนื้อที่ประมาณ ๓๐๗ ไร่ ประกอบด้วยหมู่ ๑,๒,๓,๔,๖,๗,๘,๑๐,๑๑,๑๒,๑๓,๑๖ และหมู่ ๑๗

๘.๓ ทรัพยากรที่สำคัญขององค์กรปกครองส่วนท้องถิ่น

ในพื้นที่ขององค์การบริหารส่วนตำบลผไทรินทร์ส่วนมากเป็นพื้นที่สำหรับเพาะปลูก ที่อยู่อาศัย ร้านค้าเป็นบางส่วน และมีพื้นที่เพียงเล็กน้อยที่เป็นพื้นที่สาธารณะ ทรัพยากรธรรมชาติในพื้นที่ก็ได้แก่ ดิน น้ำ ต้นไม้ อากาศที่ไม่มีมลพิษ

๙. อื่นๆ ด้านการคลัง

๑. สถานะการคลัง

๑.๑ งบประมาณรายจ่ายทั่วไป

ในปีงบประมาณ พ.ศ. ๒๕๖๔ ณ วันที่ ๓๑ กรกฎาคม พ.ศ. ๒๕๖๔ องค์กรปกครองส่วนท้องถิ่นมีสถานะการเงิน ดังนี้

๑.๑.๑ เงินฝากธนาคาร จำนวน ๓๗,๐๓๒,๐๐๘.๗๓ บาท

๑.๑.๒ เงินสะสม จำนวน ๑๔,๔๗๑,๕๕๘.๗๕ บาท

๑.๑.๓ เงินทุนสำรองเงินสะสม จำนวน ๑๑,๐๙๒,๔๘๓.๐๒ บาท

๑.๑.๔ รายการกันเงินไว้แบบก่อนนี้ผูกพันและยังไม่ได้เบิกจ่าย จำนวน ๐ โครงการ รวม ๐ บาท

- ๑.๑.๕ รายการกันเงินไว้โดยยังไม่ได้ก่อหนี้ผูกพัน จำนวน ๐ โครงการ รวม ๐ บาท
- ๑.๒ เงินกู้คงค้าง จำนวน ๐.๐๐ บาท
๒. การบริหารงบประมาณในปีงบประมาณ พ.ศ. ๒๕๖๔ ณ วันที่ ๓๑ กรกฎาคม พ.ศ. ๒๕๖๔
- ๒.๑ รายรับจริง จำนวน ๕๐,๖๙๐,๒๑๘.๒๐ บาท ประกอบด้วย
- | | | | |
|--|-------|---------------|-----|
| หมวดภาษีอากร | จำนวน | ๕๖,๘๗๗.๘๕ | บาท |
| หมวดค่าธรรมเนียม ค่าปรับ และ
ใบอนุญาต | จำนวน | ๖๘,๕๐๘.๖๕ | บาท |
| หมวดรายได้จากทรัพย์สิน | จำนวน | ๘๒,๓๓๔.๖๘ | บาท |
| หมวดรายได้จากสาธารณูปโภค
และกิจการพาณิชย์ | จำนวน | ๐.๐๐ | บาท |
| หมวดรายได้เบ็ดเตล็ด | จำนวน | ๔๖๑,๒๖๘.๕๐ | บาท |
| หมวดรายได้จากทุน | จำนวน | ๐.๐๐ | บาท |
| หมวดภาษีจัดสรร | จำนวน | ๑๙,๙๕๘,๕๓๑.๓๓ | บาท |
| หมวดเงินอุดหนุนทั่วไป | จำนวน | ๓๐,๐๖๒,๖๙๗.๑๘ | บาท |
- ๒.๒ เงินอุดหนุนที่รัฐบาลให้โดยระบุวัตถุประสงค์ จำนวน ๑,๗๖๐,๕๐๐.๐๐ บาท
- ๒.๓ รายจ่ายจริง จำนวน ๔๑,๖๓๙,๗๐๒.๔๐ บาท ประกอบด้วย
- | | | | |
|---------------|-------|---------------|-----|
| งบกลาง | จำนวน | ๘๒๒,๕๓๙.๓๒ | บาท |
| งบบุคลากร | จำนวน | ๑๒,๘๙๘,๔๐๓.๖๔ | บาท |
| งบดำเนินงาน | จำนวน | ๔,๖๔๒,๐๗๑.๙๑ | บาท |
| งบลงทุน | จำนวน | ๔,๑๐๒,๕๐๐.๐๐ | บาท |
| งบเงินอุดหนุน | จำนวน | ๑๙,๑๗๔,๑๘๗.๕๓ | บาท |
| งบรายจ่ายอื่น | จำนวน | ๐.๐๐ | บาท |
- ๒.๔ รายจ่ายที่จ่ายจากเงินอุดหนุนที่รัฐบาลให้โดยระบุวัตถุประสงค์ จำนวน ๑,๗๖๐,๕๐๐.๐๐ บาท
- ๒.๕ มีการจ่ายเงินสะสมเพื่อดำเนินการตามอำนาจหน้าที่ จำนวน ๓,๗๒๓,๐๐๐.๐๐ บาท
- ๒.๖ รายจ่ายที่จ่ายจากเงินทุนสำรองเงินสะสม จำนวน ๓,๕๔๘,๕๐๐.๐๐ บาท
- ๒.๗ รายจ่ายที่จ่ายจากเงินกู้ จำนวน ๐.๐๐ บาท

ส่วนที่ ๒

ยุทธศาสตร์การพัฒนาศักยภาพองค์กรปกครองส่วนท้องถิ่น

๑. ความสัมพันธ์ระหว่างแผนพัฒนาระดับมหภาค

การจัดทำแผนยุทธศาสตร์การพัฒนาก็คือ การกำหนดจุดมุ่งหมายการพัฒนาและการกำหนดแนวทางการพัฒนาที่จะนำไปสู่การบรรลุผลตามจุดมุ่งหมายที่กำหนดไว้ ทั้งนี้เพราะหากไม่มีจุดมุ่งหมายในการพัฒนาที่ชัดเจนแล้ว การบริหารงานก็จะเป็นการแก้ไขปัญหาเฉพาะหน้าไปเรื่อยๆ เมื่อมีปัญหาอย่างซ้ำซ้อนและไม่มีที่สิ้นสุดแล้ว ยังอาจทำให้ปัญหามีความรุนแรงมากขึ้นจนเกินศักยภาพและแก้ไขไม่ได้ ดังนั้น การจัดทำแผนยุทธศาสตร์การพัฒนาในครั้งนี้ จึงเป็นโอกาสอันดีที่จะได้กำหนดจุดมุ่งหมายและแนวทางการพัฒนาที่สอดคล้องกับสภาพปัญหา ความต้องการ และศักยภาพอย่างเป็นระบบ ซึ่งนอกจากจะเป็นการพัฒนาประสิทธิภาพในการบริหารจัดการภายใต้ทรัพยากรที่มีอยู่อย่างจำกัดแล้ว ยังเป็นการเตรียมความพร้อมเพื่อรองรับการถ่ายโอนภารกิจจากหน่วยงานส่วนกลางและส่วนภูมิภาคอีกทางหนึ่งด้วย

๑.๑ แผนยุทธศาสตร์ชาติ ๒๐ ปี (พ.ศ. ๒๕๖๑ - ๒๕๘๐)

โดยที่รัฐธรรมนูญแห่งราชอาณาจักรไทย มาตรา ๖๕ กำหนดให้รัฐพึงจัดให้มียุทธศาสตร์ชาติเป็นเป้าหมายการพัฒนาประเทศอย่างยั่งยืน ตามหลักธรรมาภิบาลเพื่อใช้เป็นกรอบในการจัดทำแผนต่างๆ ให้สอดคล้องและบูรณาการกันเพื่อให้เกิดเป็นพลังผลกดันร่วมกันไปสู่เป้าหมายดังกล่าว โดยให้เป็นไปตามที่กำหนดในกฎหมายว่าด้วยการจัดทำยุทธศาสตร์ชาติ และต่อมาได้มีการตราพระราชบัญญัติการจัดทำยุทธศาสตร์ชาติ พ.ศ. ๒๕๖๐ มีผลบังคับใช้เมื่อวันที่ ๑ สิงหาคม ๒๕๖๐ โดยกำหนดให้มีการแต่งตั้งคณะกรรมการยุทธศาสตร์ชาติ เพื่อรับผิดชอบในการจัดทำร่างยุทธศาสตร์ชาติ กำหนดวิธีการการมีส่วนร่วมของประชาชนในการจัดทำร่างยุทธศาสตร์ชาติ ในการติดตาม การตรวจสอบ และการประเมินผล รวมทั้งกำหนดมาตรการส่งเสริมและสนับสนุนให้ประชาชนทุกภาคส่วนดำเนินการให้สอดคล้องกับยุทธศาสตร์ชาติ

เพื่อให้เป็นไปตามที่กำหนดในพระราชบัญญัติการจัดทำยุทธศาสตร์ชาติ พ.ศ. ๒๕๖๐ คณะกรรมการยุทธศาสตร์ชาติได้แต่งตั้งคณะกรรมการจัดทำยุทธศาสตร์ชาติด้านต่างๆ รวม ๖ คณะอันประกอบด้วย คณะกรรมการจัดทำยุทธศาสตร์ชาติด้านความมั่นคง คณะกรรมการจัดทำยุทธศาสตร์ชาติด้านการสร้างความสามารถในการแข่งขัน คณะกรรมการจัดทำยุทธศาสตร์ชาติด้านการพัฒนาและเสริมสร้างศักยภาพทรัพยากรมนุษย์ คณะกรรมการจัดทำยุทธศาสตร์ชาติด้านการสร้างโอกาสและความเสมอภาคทางสังคม คณะกรรมการจัดทำยุทธศาสตร์ชาติด้านการสร้างการเติบโตบนคุณภาพชีวิตที่เป็นมิตรต่อสิ่งแวดล้อม และคณะกรรมการจัดทำยุทธศาสตร์ชาติด้านการปรับสมดุลและพัฒนาระบบการบริหารจัดการภาครัฐ เพื่อรับผิดชอบในการดำเนินการจัดทำร่างยุทธศาสตร์ชาติให้เป็นไปตามหลักเกณฑ์วิธีการ และเงื่อนไขที่กำหนด ตลอดจนได้จัดให้มีการรับฟังความคิดเห็นของประชาชนและหน่วยงานของรัฐที่เกี่ยวข้องอย่างกว้างขวางเพื่อประกอบการพิจารณาจัดทำร่างยุทธศาสตร์ชาติตามที่กฎหมายกำหนดแล้ว

ยุทธศาสตร์ชาติ ๒๐ ปี (พ.ศ. ๒๕๖๑-๒๕๘๐) เป็นยุทธศาสตร์ชาติฉบับแรกของประเทศไทยตามรัฐธรรมนูญแห่งราชอาณาจักรไทย ซึ่งจะต้องนำไปสู่การปฏิบัติเพื่อให้ประเทศไทยบรรลุวิสัยทัศน์ “ประเทศไทยมีความมั่นคง มั่งคั่ง ยั่งยืน เป็นประเทศพัฒนาแล้ว ด้วยการพัฒนาตามหลักปรัชญาของเศรษฐกิจพอเพียง” ภายในช่วงเวลาดังกล่าว เพื่อความสุขของคนไทยทุกคน

วิสัยทัศน์ประเทศไทย

“ประเทศไทยมีความมั่นคง มั่งคั่ง ยั่งยืน เป็นประเทศพัฒนาแล้ว ด้วยการพัฒนาตามหลักปรัชญาของเศรษฐกิจพอเพียง” หรือเป็นคติพจน์ประจำชาติว่า “มั่นคง มั่งคั่ง ยั่งยืน” เพื่อสนองต่อผลประโยชน์แห่งชาติ อันได้แก่ การมีเอกราช อธิปไตย การดำรงอยู่อย่างมั่นคง และยั่งยืนของสถาบันหลักของชาติและประชาชนจากภัยคุกคามทุกรูปแบบ การอยู่ร่วมกันในชาติอย่างสันติสุขเป็นปึกแผ่น มีความมั่นคงทางสังคมท่ามกลางพหุสังคมและการมีเกียรติและศักดิ์ศรีของความเป็นมนุษย์ ความเจริญเติบโตของชาติ ความเป็นธรรมและความอยู่ดีมีสุขของประชาชน ความยั่งยืนของฐานทรัพยากรธรรมชาติสิ่งแวดล้อม ความมั่นคงทางพลังงานและอาหาร ความสามารถในการรักษาผลประโยชน์ของชาติภายใต้การเปลี่ยนแปลงของสภาวะแวดล้อมระหว่างประเทศ และการอยู่ร่วมกันอย่างสันติประสานสอดคล้องกันด้านความมั่นคงในประชาคมอาเซียนและประชาคมโลกอย่างมีเกียรติและศักดิ์ศรี

ความมั่นคง หมายถึง การมีความมั่นคงปลอดภัยจากภัยและการเปลี่ยนแปลงทั้งภายในประเทศและภายนอกประเทศในทุกระดับ ทั้งระดับประเทศ สังคม ชุมชน ครัวเรือน และปัจเจกบุคคล และมีความมั่นคงในทุกมิติ ทั้งมิติทางการทหาร เศรษฐกิจ สังคม สิ่งแวดล้อม และการเมือง เช่นประเทศมีความมั่นคงในเอกราชและอธิปไตย มีการปกครองระบอบประชาธิปไตยที่มีพระมหากษัตริย์ทรงเป็นประมุข สถาบันชาติ ศาสนา พระมหากษัตริย์มีความเข้มแข็งเป็นศูนย์กลางและเป็นที่ยึดเหนี่ยวจิตใจของประชาชน มีระบบการเมืองที่มั่นคงเป็นกลไกที่นำไปสู่การบริหารประเทศที่ต่อเนื่องและโปร่งใสตามหลักธรรมาภิบาล สังคมมีความปรองดองและความสามัคคี สามารถผนึกกำลังเพื่อพัฒนาประเทศ ชุมชนมีความเข้มแข็ง ครอบครัวมีความอบอุ่น ประชาชนมีความมั่นคงในชีวิต มีงานและรายได้ที่มั่นคงพอเพียงกับการดำรงชีวิต มีการออมสำหรับวัยเกษียณ ความมั่นคงของอาหาร พลังงาน และน้ำ มีที่อยู่อาศัยและความปลอดภัยในชีวิตทรัพย์สิน

ความมั่งคั่ง หมายถึง ประเทศไทยมีการขยายตัวของเศรษฐกิจอย่างต่อเนื่องและมีความยั่งยืนจนเข้าสู่กลุ่มประเทศรายได้สูง ความเหลื่อมล้ำของการพัฒนาลดลง ประชากรมีความอยู่ดีมีสุขได้รับผลประโยชน์จากการพัฒนาอย่างเท่าเทียมกันมากขึ้น และมีการพัฒนาอย่างทั่วถึงทุกภาคส่วนมีคุณภาพชีวิตตามมาตรฐานขององค์การสหประชาชาติ ไม่มีประชาชนที่อยู่ในภาวะความยากจนเศรษฐกิจในประเทศมีความเข้มแข็ง ขณะเดียวกันต้องมีความสามารถในการแข่งขันกับประเทศต่างๆทั้งในตลาดโลกและตลาดภายในประเทศเพื่อให้สามารถสร้างรายได้ทั้งจากภายในและภายนอกประเทศ ตลอดจนมีการสร้างฐานเศรษฐกิจและสังคมแห่งอนาคตเพื่อให้สอดคล้องกับบริบทการพัฒนาที่เปลี่ยนแปลงไป และประเทศไทยมีบทบาทที่สำคัญในเวทีโลกมีความสัมพันธ์ทางเศรษฐกิจและการค้า

อย่างแน่นแฟ้นกับประเทศในภูมิภาคเอเชีย เป็นจุดสำคัญของการเชื่อมโยงในภูมิภาค ทั้งการคมนาคมขนส่ง การผลิต การค้า การลงทุน และการทำธุรกิจ เพื่อให้เป็นพลังในการพัฒนา นอกจากนี้ยังมีความสมบูรณ์ในทุนที่จะสามารถสร้างการพัฒนาต่อเนื่องไปได้ ได้แก่ ทุนมนุษย์ ทุนทางปัญญา ทุนทางการเงิน ทุนที่เป็นเครื่องมือเครื่องจักร ทุนทางสังคม และทุนทรัพยากรธรรมชาติและสิ่งแวดล้อม

ความยั่งยืน หมายถึง การพัฒนาที่สามารถสร้างความเจริญ รายได้ และคุณภาพชีวิตของประชาชนให้เพิ่มขึ้นอย่างต่อเนื่อง ซึ่งเป็นการเจริญเติบโตของเศรษฐกิจที่อยู่บนหลักการใช้ การรักษา และการฟื้นฟูฐานทรัพยากรธรรมชาติอย่างยั่งยืน ไม่ใช่ทรัพยากรธรรมชาติจนเกินพอดี ไม่สร้างมลภาวะต่อสิ่งแวดล้อมจนเกินความสามารถในการรองรับและเยียวยาของระบบนิเวศ การผลิตและการบริโภคเป็นมิตรกับสิ่งแวดล้อม และสอดคล้องกับเป้าหมายการพัฒนาที่ยั่งยืน ทรัพยากรธรรมชาติมีความอุดมสมบูรณ์มากขึ้นและสิ่งแวดล้อมมีคุณภาพดีขึ้น คนมีความรับผิดชอบต่อสังคม มีความเอื้ออาทร เสียสละเพื่อผลประโยชน์ส่วนรวม รัฐบาลมีนโยบายที่มุ่งประโยชน์ส่วนรวมอย่างยั่งยืนและให้ความสำคัญกับการมีส่วนร่วมของประชาชน และทุกภาคส่วนในสังคมยึดถือและปฏิบัติตามหลักปรัชญาของเศรษฐกิจพอเพียงเพื่อการพัฒนาอย่างสมดุล มีเสถียรภาพ และยั่งยืนโดยมีเป้าหมายการพัฒนาประเทศ คือ **“ประเทศชาติมั่นคง ประชาชนมีความสุข เศรษฐกิจพัฒนาอย่างต่อเนื่อง สังคมเป็นธรรม ฐานทรัพยากรธรรมชาติยั่งยืน”** โดยยกระดับศักยภาพของประเทศในหลากหลายมิติ พัฒนาคนในทุกมิติ และในทุกช่วงวัยให้เป็นคนดี เก่ง และมีคุณภาพ สร้างโอกาสและความเสมอภาคทางสังคม สร้างการเติบโตบนคุณภาพชีวิตที่เป็นมิตรกับสิ่งแวดล้อม และมีภาครัฐของประชาชนเพื่อประชาชนและประโยชน์ส่วนรวม โดยการประเมินผลการพัฒนาตามยุทธศาสตร์ชาติ ประกอบด้วย

- ๑) ความอยู่ดีมีสุขของคนไทยและสังคมไทย
- ๒) ชีตความสามารถในการแข่งขัน การพัฒนาเศรษฐกิจ และการกระจายรายได้
- ๓) การพัฒนาทรัพยากรมนุษย์ของประเทศ
- ๔) ความเท่าเทียมและความเสมอภาคของสังคม
- ๕) ความหลากหลายทางชีวภาพ คุณภาพสิ่งแวดล้อม และความยั่งยืนของทรัพยากรธรรมชาติ

- ๖) ประสิทธิภาพการบริหารจัดการและการเข้าถึงการให้บริการของภาครัฐ

ประเด็นยุทธศาสตร์ชาติ

๑. ยุทธศาสตร์ชาติด้านความมั่นคง

- (๑) การรักษาความสงบภายในประเทศ
- (๒) การป้องกันและแก้ไขปัญหาที่มีผลกระทบต่อความมั่นคง
- (๓) การพัฒนาศักยภาพของประเทศให้พร้อมเผชิญภัยคุกคามที่กระทบต่อความมั่นคงของชาติ
- (๔) การบูรณาการความร่วมมือด้านความมั่นคงกับอาเซียนและนานาชาติ รวมถึงองค์กรภาครัฐและที่มิใช่ภาครัฐ
- (๕) การพัฒนากลไกการบริหารจัดการความมั่นคงแบบองค์รวม

๒. ยุทธศาสตร์ชาติด้านการสร้างความสามารถในการแข่งขัน

- (๑) การเกษตรสร้างมูลค่า
- (๒) อุตสาหกรรมและบริการแห่งอนาคต
- (๓) สร้างความหลากหลายด้านการท่องเที่ยว
- (๔) โครงสร้างพื้นฐาน เชื่อมไทย เชื่อมโลก
- (๕) พัฒนาเศรษฐกิจบนพื้นฐานผู้ประกอบการยุคใหม่

๓. ยุทธศาสตร์ชาติด้านการพัฒนาและเสริมสร้างศักยภาพทรัพยากรมนุษย์

- (๑) การปรับเปลี่ยนค่านิยมและวัฒนธรรม
- (๒) การพัฒนาศักยภาพคนตลอดช่วงชีวิต
- (๓) ปฏิรูปกระบวนการเรียนรู้ที่ตอบสนองต่อการเปลี่ยนแปลงในศตวรรษที่ ๒๑
- (๔) การตระหนักถึงพหุปัญญาของมนุษย์ที่หลากหลาย
- (๕) การเสริมสร้างให้คนไทยมีสุขภาวะที่ดี
- (๖) การสร้างสภาพแวดล้อมที่เอื้อต่อการพัฒนาและเสริมสร้างศักยภาพทรัพยากรมนุษย์
- (๗) การเสริมสร้างศักยภาพการกีฬาในการสร้างคุณค่าทางสังคมและพัฒนาประเทศ

๔. ยุทธศาสตร์ชาติด้านการสร้างโอกาสและความเสมอภาคทางสังคม

- (๑) การลดความเหลื่อมล้ำ สร้างความเป็นธรรมในทุกมิติ
- (๒) การกระจายศูนย์กลางความเจริญทางเศรษฐกิจ สังคม และเทคโนโลยี
- (๓) การเสริมสร้างพลังทางสังคม
- (๔) การเพิ่มขีดความสามารถของชุมชนท้องถิ่นในการพัฒนา การพึ่งตนเองและการจัดการตนเอง

๕. ยุทธศาสตร์ชาติด้านการสร้างการเติบโตบนคุณภาพชีวิตที่เป็นมิตรกับสิ่งแวดล้อม

- (๑) สร้างการเติบโตอย่างยั่งยืนบนสังคมเศรษฐกิจสีเขียว
- (๒) สร้างการเติบโตอย่างยั่งยืนบนสังคมเศรษฐกิจภาคทะเล
- (๓) สร้างการเติบโตอย่างยั่งยืนบนสังคมที่เป็นมิตรต่อสภาพภูมิอากาศ
- (๔) พัฒนาพื้นที่เมือง ชนบท เกษตรกรรมและอุตสาหกรรมเชิงนิเวศ มุ่งเน้นความเป็นเมืองที่เติบโตอย่างต่อเนื่อง
- (๕) พัฒนาความมั่นคงน้ำ พลังงาน และเกษตรที่เป็นมิตรต่อสิ่งแวดล้อม
- (๖) ยกระดับกระบวนการทัศน์เพื่อกำหนดอนาคตประเทศ

๖. ยุทธศาสตร์ชาติด้านการปรับสมดุลและพัฒนาระบบการบริหารจัดการภาครัฐ

- (๑) ภาครัฐที่ยึดประชาชนเป็นศูนย์กลาง ตอบสนองความต้องการ และให้บริการอย่างสะดวกรวดเร็ว โปร่งใส

(๒) ภาครัฐบริหารงานแบบบูรณาการโดยมียุทธศาสตร์ชาติเป็นเป้าหมายและเชื่อมโยงการพัฒนาในทุกระดับ ทุกประเด็น ทุกภารกิจ และทุกพื้นที่

(๓) ภาครัฐมีขนาดเล็กลง เหมาะสมกับภารกิจ ส่งเสริมให้ประชาชนและทุกภาคส่วนมีส่วนร่วมในการพัฒนาประเทศ

(๔) ภาครัฐมีความทันสมัย

(๕) บุคลากรภาครัฐเป็นคนดีและเก่ง ยึดหลักคุณธรรม จริยธรรม มีจิตสำนึก มีความสามารถสูง มุ่งมั่น และเป็นมืออาชีพ

(๖) ภาครัฐมีความโปร่งใส ปลอดการทุจริตและประพฤติมิชอบ

(๗) กฎหมายมีความสอดคล้องเหมาะสมกับบริบทต่าง ๆ และมีเท่าที่จำเป็น

(๘) กระบวนการยุติธรรมเคารพสิทธิมนุษยชนและปฏิบัติต่อประชาชนโดยเสมอภาค

๑.๒ แผนพัฒนาเศรษฐกิจและสังคมแห่งชาติ ฉบับที่ ๑๒ (พ.ศ. ๒๕๖๐ – ๒๕๖๔)

แผนพัฒนาเศรษฐกิจและสังคมแห่งชาติ ฉบับที่ ๑๒ (พ.ศ. ๒๕๖๐ – ๒๕๖๔) ได้จัดทำขึ้นในช่วงเวลาของการปฏิรูปประเทศและสถานการณ์โลกที่เปลี่ยนแปลงอย่างรวดเร็วและเชื่อมโยงกันใกล้ชิดกันมากขึ้น โดยได้น้อมนำหลัก “ปรัชญาของเศรษฐกิจพอเพียง” มาเป็นปรัชญานำทางในการพัฒนาประเทศต่อเนื่องจากแผนพัฒนาฯ ฉบับที่ ๙-๑๑ เพื่อเสริมสร้างภูมิคุ้มกันและช่วยให้สังคมไทยสามารถยืนหยัดอยู่ได้อย่างมั่นคง เกิดภูมิคุ้มกัน และมีการบริหารจัดการความเสี่ยงอย่างเหมาะสม ส่งผลให้การพัฒนาประเทศสู่ความสมดุลและยั่งยืน

ในการจัดทำแผนพัฒนาฯ ฉบับที่ ๑๒ ครั้งนี้ สำนักงานคณะกรรมการพัฒนาการเศรษฐกิจและสังคมแห่งชาติ (สศช.) ได้จัดทำบนพื้นฐานของกรอบยุทธศาสตร์ชาติ ๒๐ ปี (พ.ศ. ๒๕๖๐ – ๒๕๗๙) ซึ่งเป็นแผนหลักของการพัฒนาประเทศ และเป้าหมายการพัฒนาที่ยั่งยืน (Sustainable Development Goals: SDGs) รวมทั้งการปรับโครงสร้างประเทศไทยไปสู่ประเทศไทย ๔.๐ ตลอดจนประเด็นการปฏิรูปประเทศ นอกจากนี้ ได้ให้ความสำคัญกับการมีส่วนร่วมของภาคีการพัฒนาทุกภาคส่วน ทั้งในระดับกลุ่มอาชีพ ระดับภาค และระดับประเทศในทุกขั้นตอนของแผนฯ อย่างกว้างขวางและต่อเนื่อง เพื่อร่วมกันกำหนดวิสัยทัศน์และ ทิศทางการพัฒนาประเทศ รวมทั้งร่วมจัดทำรายละเอียดยุทธศาสตร์ของแผนฯ เพื่อมุ่งสู่ “ความมั่นคง มั่งคั่ง และยั่งยืน”

การพัฒนาประเทศในระยะแผนพัฒนาฯ ฉบับที่ ๑๒ จึงเป็นจุดเปลี่ยนที่สำคัญในการเชื่อมต่อกับยุทธศาสตร์ชาติ ๒๐ ปี ในลักษณะการแปลงยุทธศาสตร์ระยะยาวสู่การปฏิบัติ โดยในแต่ละยุทธศาสตร์ของแผนพัฒนาฯ ฉบับที่ ๑๒ ได้กำหนดประเด็นการพัฒนา พร้อมทั้งแผนงาน/โครงการสำคัญที่ต้องดำเนินการให้เห็นผลเป็นรูปธรรมในช่วง ๕ ปีแรกของการขับเคลื่อนยุทธศาสตร์ชาติ เพื่อเตรียมความพร้อมคน สังคม และระบบเศรษฐกิจของประเทศให้สามารถปรับตัวรองรับผลกระทบจากการเปลี่ยนแปลงได้อย่างเหมาะสม ขณะเดียวกัน ยังได้กำหนดแนวคิดและกลไกการขับเคลื่อนและติดตามประเมินผลที่ชัดเจน เพื่อกำกับให้การพัฒนาเป็นไปอย่างมีทิศทางและเกิดประสิทธิภาพ นาไปสู่การพัฒนาเพื่อประโยชน์สุขที่ยั่งยืนของสังคมไทย

ยุทธศาสตร์ในแผนพัฒนาฯ ฉบับที่ ๑๒ มีทั้งหมด ๑๐ ยุทธศาสตร์ โดยมี ๖ ยุทธศาสตร์ ตามกรอบยุทธศาสตร์ชาติ ๒๐ ปี และอีก ๔ ยุทธศาสตร์ที่เป็นปัจจัยสนับสนุน ดังนี้

๑. ยุทธศาสตร์การเสริมสร้างและพัฒนาศักยภาพทุนมนุษย์
๒. ยุทธศาสตร์การสร้างความเป็นธรรมและลดความเหลื่อมล้ำในสังคม
๓. ยุทธศาสตร์การสร้างความเข้มแข็งทางเศรษฐกิจและแข่งขันได้อย่างยั่งยืน
๔. ยุทธศาสตร์การเติบโตที่เป็นมิตรกับสิ่งแวดล้อมเพื่อการพัฒนาที่ยั่งยืน
๕. ยุทธศาสตร์การเสริมสร้างความมั่นคงแห่งชาติเพื่อการพัฒนาประเทศสู่ความ มั่งคั่ง และยั่งยืน
๖. ยุทธศาสตร์การบริหารจัดการในภาครัฐ การป้องกันการทุจริตประพฤติมิชอบ และธรรมาภิบาลในสังคมไทย
๗. ยุทธศาสตร์การพัฒนาโครงสร้างพื้นฐานและระบบโลจิสติกส์
๘. ยุทธศาสตร์การพัฒนาวิทยาศาสตร์ เทคโนโลยี วิจัย และนวัตกรรม
๙. ยุทธศาสตร์การพัฒนาภาค เมือง และพื้นที่เศรษฐกิจ
๑๐. ยุทธศาสตร์ความร่วมมือระหว่างประเทศเพื่อการพัฒนา

๑.๓ แผนพัฒนาภาค/แผนพัฒนากลุ่มจังหวัด/แผนพัฒนาจังหวัด

เมื่อแผนพัฒนาภาคตะวันออกเฉียงเหนือ (พ.ศ. ๒๕๖๖ – ๒๕๗๐) ยังไม่ประกาศใช้ องค์การบริหารส่วนตำบลผไทโรนินทร์ จึงต้องจัดทำแผนพัฒนาท้องถิ่น (พ.ศ. ๒๕๖๖ – ๒๕๗๐) ให้ สอดคล้องกับแผนพัฒนาภาคตะวันออกเฉียงเหนือ (พ.ศ. ๒๕๖๑ – ๒๕๖๕) และเมื่อแผนพัฒนาภาค ตะวันออกเฉียงเหนือ (พ.ศ. ๒๕๖๖ – ๒๕๗๐) ประกาศใช้ จึงจะดำเนินการทบทวนแผนพัฒนาท้องถิ่น (พ.ศ. ๒๕๖๖ – ๒๕๗๐) ให้สอดคล้องกับแผนพัฒนาภาคฯ ต่อไป

➡ แผนพัฒนาภาคตะวันออกเฉียงเหนือ พ.ศ. ๒๕๖๐ – ๒๕๖๕ ฉบับทบทวน

เป้าหมายเชิงยุทธศาสตร์ : พัฒนาอีสานสู่มิติใหม่ให้เป็น “ศูนย์กลางเศรษฐกิจ ของอนุภูมิภาคแม่น้ำโขง”

วัตถุประสงค์

๑. เพื่อแก้ปัญหาปัจจัยพื้นฐานด้านน้ำและดิน ให้เอื้อต่อการประกอบอาชีพ การ ดารงชีพ และการพัฒนาเศรษฐกิจของภาค
๒. เพื่อดูแลช่วยเหลือคนจน ผู้ด้อยโอกาส และผู้สูงอายุ ให้มีคุณภาพชีวิตที่ดี พึ่งพาตนเอง พึ่งพาครอบครัว และพึ่งพากันในชุมชนได้
๓. เพื่อยกระดับการผลิตและการสร้างมูลค่าเพิ่มโดยใช้ความรู้ เทคโนโลยี และ นวัตกรรมสนับสนุนให้การเติบโตทางเศรษฐกิจของภาคไม่ต่ำกว่าระดับประเทศ
๔. เพื่อเชื่อมโยงห่วงโซ่มูลค่าของระบบเศรษฐกิจภาคเข้ากับระบบเศรษฐกิจของ ประเทศและภูมิภาคเอเชียตะวันออกเฉียงใต้

๕. เพื่อพัฒนาภาคตะวันออกเฉียงเหนือเป็นศูนย์กลางเศรษฐกิจของอนุภูมิภาคุ่มแม่น้ำโขงและมีบทบาทสนับสนุนประเทศเป็นศูนย์กลางภูมิภาคเอเชียตะวันออกเฉียงใต้

เป้าหมาย

๑. อัตราการเจริญเติบโตทางเศรษฐกิจของภาคตะวันออกเฉียงเหนือขยายตัวเพิ่มขึ้น
๒. สัมประสิทธิ์ความไม่เสมอภาค (Gini Coefficient) ในการกระจายรายได้ภาคตะวันออกเฉียงเหนือลดลง

ตัวชี้วัดและค่าเป้าหมาย

ตัวชี้วัด	ค่าฐาน	ค่าเป้าหมาย				
		๒๕๖๒	๒๕๖๓	๒๕๖๔	๒๕๖๕	๒๕๖๒-๒๕๖๕
อัตราการเจริญเติบโตทางเศรษฐกิจของภาคตะวันออกเฉียงเหนือ	๘๙๒,๖๗๖ ล้านบาท (ปี ๒๕๕๙)	ขยายตัวไม่ต่ำกว่าร้อยละ ๓.๕	ขยายตัวไม่ต่ำกว่าร้อยละ ๓.๕	ขยายตัวไม่ต่ำกว่าร้อยละ ๓.๕	ขยายตัวไม่ต่ำกว่าร้อยละ ๓.๕	ขยายตัวเฉลี่ยร้อยละ ๓.๕ ต่อปี
สัมประสิทธิ์ความไม่เสมอภาค (Gini Coefficient) ในการกระจายรายได้ภาคตะวันออกเฉียงเหนือ	๐.๔๔๖ (ปี ๒๕๖๐)	ลดลงต่ำกว่า ๐.๔๔๖	ลดลงต่ำกว่า ๐.๔๔๖	ลดลงต่ำกว่า ๐.๔๔๖	ลดลงต่ำกว่า ๐.๔๔๖	ลดลงต่ำกว่า ๐.๔๔๖

๑. ยุทธศาสตร์ที่ ๑ บริหารจัดการน้ำให้เพียงพอต่อการพัฒนาเศรษฐกิจและคุณภาพ

ชีวิตอย่างยั่งยืน

๒. ยุทธศาสตร์ที่ ๒ แก้ปัญหาความยากจนและพัฒนาคุณภาพชีวิตผู้มีรายได้น้อยเพื่อ

ลดความเหลื่อมล้ำทางสังคม

๓. ยุทธศาสตร์ที่ ๓ สร้างความเข้มแข็งของฐานเศรษฐกิจภายในควบคู่กับการแก้ปัญหาทรัพยากรธรรมชาติและสิ่งแวดล้อม

๔. ยุทธศาสตร์ที่ ๔ พัฒนาการท่องเที่ยวเชิงบูรณาการ

๕. ยุทธศาสตร์ที่ ๕ ใช้โอกาสจากการพัฒนาโครงข่ายคมนาคมขนส่งที่เชื่อมโยงพื้นที่เศรษฐกิจหลักภาคกลางและพื้นที่ระเบียงเศรษฐกิจภาคตะวันออกเฉียงเหนือ (EEC) เพื่อพัฒนาเมือง และพื้นที่เศรษฐกิจใหม่ๆ ของภาค

๖. ยุทธศาสตร์ที่ ๖ พัฒนาความร่วมมือและใช้ประโยชน์จากข้อตกลงกับประเทศเพื่อนบ้านในการสร้างความเข้มแข็งทางเศรษฐกิจตามแนวชายแดนและแนวระเบียงเศรษฐกิจ

แผนพัฒนากลุ่มจังหวัดภาคตะวันออกเฉียงเหนือตอนล่าง ๑ (พ.ศ. ๒๕๖๑ – ๒๕๖๕) จะสิ้นสุดลงในปีงบประมาณ พ.ศ. ๒๕๖๕ โดยการจัดทำแผนพัฒนากลุ่มจังหวัดภาคตะวันออกเฉียงเหนือตอนล่าง ๑ (พ.ศ. ๒๕๖๖ – ๒๕๗๐) อยู่ระหว่างขั้นตอนรับฟังความคิดเห็น แผนพัฒนากลุ่มจังหวัดตอนล่าง ๑ (พ.ศ. ๒๕๖๖ – ๒๕๗๐) และการจัดทำแผนพัฒนาจังหวัด (พ.ศ. ๒๕๖๖ – ๒๕๗๐) เมื่อแผนพัฒนากลุ่มจังหวัดภาคตะวันออกเฉียงเหนือตอนล่าง ๑ (พ.ศ. ๒๕๖๖ – ๒๕๗๐) ยังไม่ประกาศใช้ องค์การบริหารส่วนตำบลผไทรินทร์ จึงต้องจัดทำแผนพัฒนาท้องถิ่น (พ.ศ. ๒๕๖๖ – ๒๕๗๐) ให้สอดคล้องกับแผนพัฒนากลุ่มจังหวัดภาคตะวันออกเฉียงเหนือตอนล่าง ๑ (พ.ศ. ๒๕๖๑ – ๒๕๖๕) และเมื่อแผนพัฒนาภาคตะวันออกเฉียงเหนือตอนล่าง ๑ (พ.ศ. ๒๕๖๖ – ๒๕๗๐) ประกาศใช้ จึงจะดำเนินการทบทวนแผนพัฒนาท้องถิ่น (พ.ศ. ๒๕๖๖ – ๒๕๗๐) ให้สอดคล้องกับแผนพัฒนากลุ่มจังหวัดฯ ต่อไป

➡ แผนพัฒนากลุ่มจังหวัดภาคตะวันออกเฉียงเหนือตอนล่าง ๑ (นครราชสีมา ชัยภูมิ บุรีรัมย์ สุรินทร์) ระยะ ๕ ปี พ.ศ. ๒๕๖๑ – ๒๕๖๕ ฉบับทบทวนปี พ.ศ.๒๕๖๕

แผนพัฒนากลุ่มจังหวัดภาคตะวันออกเฉียงเหนือตอนล่าง ๑ ระยะ ๕ ปี (พ.ศ.๒๕๖๑ – ๒๕๖๕) ฉบับทบทวน ปี พ.ศ. ๒๕๖๕ ฉบับนี้ ได้รับความเห็นชอบจากคณะกรรมการบริหารงานกลุ่มจังหวัดแบบบูรณาการ (ก.บ.ก.) ภาคตะวันออกเฉียงเหนือตอนล่าง ๑ ในคราวประชุม ครั้งที่ ๕/๒๕๖๓ เมื่อวันที่ ๑๑ กันยายน ๒๕๖๓ โดยสรุปประเด็นสำคัญ ดังนี้

ตำแหน่งทางยุทธศาสตร์ (Strategies Position)

- ๑) เป็นแหล่งผลิตสินค้าเกษตรและอาหารปลอดภัย
- ๒) เป็นแหล่งผลิตผลิตภัณฑ์ใหม่ระดับประเทศ
- ๓) เป็นแหล่งท่องเที่ยวที่มีความหลากหลายทั้งการท่องเที่ยวอารยธรรม ขอม เขินเวศน์ การกีฬาที่มีชื่อเสียง
- ๔) เป็นประตูสู่อีสาน และเชื่อมโยงการค้าชายแดนกับประเทศเพื่อนบ้าน

พันธกิจ

- ๑) ส่งเสริมการผลิตและแปรรูปข้าวหอมมะลิ
- ๒) ส่งเสริมและพัฒนากาการผลิตมันสำปะหลังเพื่ออุตสาหกรรมอาหาร และพลังงานทดแทน
- ๓) ส่งเสริมการเลี้ยงโคเนื้อ กระบือ และแพะ และแปรรูปเชิงคุณภาพ
- ๔) ส่งเสริมการเรียนรู้สู่การปฏิบัติตามหลักปรัชญาเศรษฐกิจพอเพียง
- ๕) ส่งเสริมศักยภาพการผลิตและการตลาดผลิตภัณฑ์ใหม่
- ๖) ส่งเสริมการท่องเที่ยว ได้รับความนิยมนิยม และบริหารจัดการให้มี ศักยภาพ
- ๗) ส่งเสริมและพัฒนากาการค้าการลงทุน และค้าชายแดน
- ๘) ส่งเสริมการพัฒนาด้านสังคม

และสังคมเป็นสุข

วงจร

เกษตร

ใหม่

เป้าหมายการพัฒนา

ศูนย์กลางของเกษตรอุตสาหกรรม ผลิตภัณฑ์ใหม่ ท่องเที่ยวอารยธรรมขอม

ประเด็นการพัฒนา (Strategies Issues) รวม ๓ ประเด็น คือ

ประเด็นการพัฒนาที่ ๑ การพัฒนาขีดความสามารถเกษตรอุตสาหกรรมครบ

วัตถุประสงค์

เพื่อเป็นศูนย์กลางด้านเกษตรปลอดภัย และอุตสาหกรรมแปรรูปสินค้า

แนวทางการพัฒนา

- ๑.๑ พัฒนาและบริหารจัดการน้ำเพื่อการเกษตร
- ๑.๒ ส่งเสริมและพัฒนาระบบโลจิสติกส์และการกระจายสินค้าในภูมิภาค
- ๑.๓ ส่งเสริมการบริหารจัดการพื้นที่เกษตรกรรมให้เหมาะสม
- ๑.๔ ยกระดับสินค้าเกษตรเข้าสู่ระบบมาตรฐาน
- ๑.๕ ส่งเสริมการเกษตรผสมผสานตามแนวทางเศรษฐกิจพอเพียง
- ๑.๖ ส่งเสริมการใช้นวัตกรรมและพลังงานทดแทน
- ๑.๗ ส่งเสริมการแปรรูปผลผลิตเพื่อสร้างมูลค่าเพิ่ม
- ๑.๘ สนับสนุนให้มีการรวมกลุ่มการผลิตและจำหน่าย
- ๑.๙ ยกระดับความสามารถในการแข่งขันด้านการตลาดสินค้าเกษตร
- ๑.๑๐ ส่งเสริมอาชีพการเลี้ยงสัตว์คุณภาพสูง

ประเด็นการพัฒนาที่ ๒ การพัฒนาอุตสาหกรรมการท่องเที่ยว และผลิตภัณฑ์

วัตถุประสงค์

๑. เพื่อเป็นแหล่งท่องเที่ยวที่มีคุณภาพ มีความสะดวก และปลอดภัย
๒. เพื่อให้กลุ่มผู้ผลิตและผู้ประกอบการใหม่มีรายได้จากการจำหน่ายผลิตภัณฑ์ใหม่เพิ่มขึ้น

แนวทางการพัฒนา

- ๑.๑ พัฒนาโครงสร้างพื้นฐานและสิ่งอำนวยความสะดวก
- ๑.๒ พัฒนาสินค้าและบริการทางการท่องเที่ยว
- ๑.๓ พัฒนาบุคลากรด้านการท่องเที่ยว
- ๑.๔ สร้างความเชื่อมั่นและความปลอดภัยให้นักท่องเที่ยว
- ๑.๕ พัฒนาและฟื้นฟูแหล่งท่องเที่ยว
- ๑.๖ ส่งเสริมการท่องเที่ยวเชิงกีฬา
- ๑.๗ ส่งเสริมการท่องเที่ยวตามรอยช้าง
- ๑.๘ ส่งเสริมพัฒนา การค้า การลงทุน การค้าชายแดน

- ๑.๙ ส่งเสริมการท่องเที่ยววิถีชุมชน
- ๑.๑๐ ส่งเสริมนวัตกรรมการท่องเที่ยว ประชาสัมพันธ์ และการตลาด
- ๑.๑๑ เพิ่มประสิทธิภาพกระบวนการผลิตใหม่ให้มีคุณภาพ
- ๑.๑๒ ส่งเสริมการตลาดและการประชาสัมพันธ์การท่องเที่ยวและผลิตภัณฑ์ใหม่
- ๑.๑๓ พัฒนาผลิตภัณฑ์ใหม่ให้มีคุณภาพและมาตรฐาน

ประเด็นการพัฒนาที่ ๓ ยกระดับการพัฒนาคุณภาพชีวิต

วัตถุประสงค์

- ๑. เพื่อให้เด็กปฐมวัยมีพัฒนาการทางด้านร่างกายและสติปัญญาดีขึ้น
- ๒. เพื่อให้ผู้สูงอายุสามารถพึ่งพาตนเองได้ แข็งแรง มีความสุข

แนวทางการพัฒนา

- ๓.๑ พัฒนา สนับสนุน กิจกรรมการลงทุนพัฒนาด้านสังคม เพื่อยกระดับคุณภาพชีวิต
- ๓.๒ ส่งเสริมอาชีพ ทักษะชีวิต และส่งเสริมสร้างศักยภาพการพึ่งพาตนเอง
- ๓.๓ ส่งเสริมและพัฒนาตามแนวทางปรัชญาเศรษฐกิจพอเพียง
- ๓.๔ ส่งเสริมและสนับสนุนการจัดกิจกรรมการเรียนรู้ที่เน้นตัวเด็กปฐมวัยเป็นสำคัญ
- ๓.๕ ส่งเสริม และสร้างความร่วมมือในการพัฒนาครอบครัวสู่ชุมชนเข้มแข็ง

➡ แผนพัฒนาจังหวัดบุรีรัมย์ (พ.ศ. ๒๕๖๑-๒๕๖๕) ทบทวนรอบปี ๒๕๖๕

วิสัยทัศน์จังหวัดบุรีรัมย์ (Vision)

“ศูนย์กลางการท่องเที่ยวอารยธรรมขอมและกีฬามาตรฐานโลก เศรษฐกิจมั่นคง สังคมเข้มแข็ง”

วัตถุประสงค์รวม

- ๑. เพื่อเป็นศูนย์กลางการท่องเที่ยวอารยธรรมขอมและกีฬามาตรฐานโลก
- ๒. เพื่อเป็นศูนย์กลางการพัฒนาเศรษฐกิจภายใต้พื้นฐานของการผลิตสินค้าด้านการเกษตรและอาหารปลอดภัยมาตรฐานสากล
- ๓. เพื่อพัฒนาคุณภาพชีวิตประชาชนทุกช่วงวัย
- ๔. หมู่บ้าน/ชุมชนเข้มแข็งตามหลักปรัชญาเศรษฐกิจพอเพียง
- ๕. เพื่อพัฒนาแหล่งน้ำและคุณภาพของน้ำควบคู่การเสริมสร้างความรู้ในเรื่องน้ำและการบริหารจัดการน้ำ

๖. เพื่อฟื้นฟู อนุรักษ์และการใช้ประโยชน์จากทรัพยากรธรรมชาติ และความหลากหลายทางชีวภาพแบบมีส่วนร่วมของประชาชนอย่างยั่งยืน
๗. เพื่อจัดการขยะ/สิ่งปฏิกูล และลดมลพิษอย่างเป็นระบบโดยการมีส่วนร่วมของประชาชน
๘. สังคมสงบสุขและอบอุ่น
๙. เพื่อให้ประชาชนมีความปลอดภัยในชีวิตและทรัพย์สินและมีคุณภาพชีวิตที่ดี
๑๐. เพื่อส่งเสริมป้องกันแก้ไขปัญหายาเสพติด

ตัวชี้วัดเป้าหมายการพัฒนา

๑. รายได้จากการท่องเที่ยวเพิ่มขึ้นไม่น้อยกว่าร้อยละ ๑๐
๒. อัตราการขยายตัวของ GPP จังหวัดเพิ่มขึ้น ร้อยละ ๕
๓. คริวเรือนที่อยู่ใต้เกณฑ์ความยากจนได้รับการแก้ไขปัญหาให้ผ่านเกณฑ์ ร้อยละ ๕๐
๔. ร้อยละของปริมาณขยะมูลฝอยชุมชนได้รับการจัดการอย่างถูกต้องตามหลักวิชาการ
๕. ประชาชนมีความปลอดภัยในชีวิตและทรัพย์สิน

☆ประเด็นการพัฒนา

ประเด็นการพัฒนาที่ ๑ : ด้านเศรษฐกิจ "เป็นศูนย์กลางการท่องเที่ยวอารยธรรมขอมกีฬามาตรฐานโลก และการพัฒนาเศรษฐกิจภายใต้พื้นฐานของการผลิตสินค้าเกษตรปลอดภัย"

วัตถุประสงค์

๑. เพื่อเป็นศูนย์กลางการท่องเที่ยวอารยธรรมขอมและกีฬามาตรฐานโลก
๒. เพื่อเป็นศูนย์กลางการพัฒนาเศรษฐกิจภายใต้พื้นฐานของการผลิตสินค้าด้านการเกษตรและอาหารปลอดภัยมาตรฐานสากล

ตัวชี้วัด/ค่าเป้าหมาย

๑. รายได้จากการท่องเที่ยวเพิ่มขึ้น (ร้อยละ ๑๐)
๒. จำนวนนักท่องเที่ยวเพิ่มขึ้น (ร้อยละ ๑๐)
๓. ร้อยละของมูลค่าการจำหน่ายสินค้า OTOP เพิ่มขึ้น (ร้อยละ ๑๐)
๔. ร้อยละของผลิตภัณฑ์ชุมชนและท้องถิ่นได้รับการรับรองมาตรฐานผลิตภัณฑ์ชุมชน (มผช.) (ร้อยละ ๘๐)
๕. มูลค่าการค้าชายแดนเพิ่มขึ้น (ร้อยละ ๑๐)
๖. อัตราการขยายตัวของ GPP ภาคการเกษตรเพิ่มขึ้น (ร้อยละ ๕)
๗. จำนวนพื้นที่การเกษตรได้รับการรับรองมาตรฐาน อินทรีย์/GAP (ไร่)

แนวทางการพัฒนา

๑. พัฒนาคุณภาพแหล่งท่องเที่ยวและสิ่งแวดล้อมให้เกิดความยั่งยืน
๒. พัฒนาและปรับปรุงโครงสร้างพื้นฐานและสิ่งอำนวยความสะดวกทางการท่องเที่ยว
๓. พัฒนาบุคลากรด้านการท่องเที่ยวเพื่อสนับสนุนอุตสาหกรรมท่องเที่ยวของจังหวัด
๔. ส่งเสริมและพัฒนาความปลอดภัยและสุขอนามัยด้านการท่องเที่ยว
๕. พัฒนาสินค้าและบริการด้านการท่องเที่ยว

๖. ส่งเสริมการตลาดและประชาสัมพันธ์การท่องเที่ยว
๗. ส่งเสริมการมีส่วนร่วม และการบริหารจัดการด้านการท่องเที่ยวแบบประชารัฐ
๘. พัฒนากีฬาและส่งเสริมการท่องเที่ยวเชิงกีฬาในทุกรูปแบบ
๙. สร้างอัตลักษณ์เมืองบุรีรัมย์ให้เป็น “เมืองแห่งความจงรักภักดี” Buriram Blue City) เพื่อส่งเสริมการท่องเที่ยว
 ๑๐. ส่งเสริมการท่องเที่ยวโดยชุมชน เพื่อกระจายรายได้สู่ชุมชน
 ๑๑. เร่งรัดการจัดหาน้ำและการเตรียมความพร้อมในการให้บริการน้ำเพื่อรองรับการขยายตัวทางเศรษฐกิจของเมืองบุรีรัมย์
 ๑๒. ส่งเสริมการพัฒนาศูนย์กีฬา และสนามกีฬามาตรฐานโลก
 ๑๓. ส่งเสริมการเชื่อมโยงเส้นทางการท่องเที่ยวแบบครบวงจร
 ๑๔. ส่งเสริมการท่องเที่ยวเชิงศาสนาและสิ่งศักดิ์สิทธิ์ที่เป็นเอกลักษณ์ของจังหวัดบุรีรัมย์และกลุ่มจังหวัดอีสานใต้
 ๑๕. ส่งเสริมการค้าชายแดนเพื่อการค้าและการลงทุน
 ๑๖. พัฒนาโครงสร้างพื้นฐานด้านการเกษตร
 ๑๗. ส่งเสริมและพัฒนาศักยภาพการผลิตและการแปรรูปสินค้าเกษตรอินทรีย์และเกษตรปลอดภัย
 ๑๘. ส่งเสริมและพัฒนาความเข้มแข็งของกลุ่ม/เครือข่ายเกษตรอินทรีย์และเกษตรปลอดภัย
 ๑๙. ส่งเสริมการน้อมนำหลักของปรัชญาเศรษฐกิจพอเพียงสู่การปฏิบัติโดยเชื่อมโยงกับแผนชีวิตหมู่บ้าน
 ๒๐. ส่งเสริมการลงทุนและปัจจัยเอื้อให้เกิดการลงทุน เพื่อพัฒนาศักยภาพอุตสาหกรรมบริการ และอุตสาหกรรมกลุ่มวิสาหกิจ
 ๒๑. ส่งเสริมและพัฒนาคุณภาพผลิตภัณฑ์ชุมชนและท้องถิ่นเพื่อให้ได้การรับรองคุณภาพและมาตรฐาน
 ๒๒. ส่งเสริมและพัฒนาตลาดสินค้าเกษตรแปรรูปและเกษตรปลอดภัย
 ๒๓. ส่งเสริมการพัฒนามาตรฐานและคุณภาพการผลิตใหม่และผลิตภัณฑ์จากใหม่แบบครบวงจร
 ๒๔. การบริหารจัดการทางการเกษตร (Zoning)
 ๒๕. พัฒนาสถานประกอบการด้านอาหารให้ได้รับการรับรองมาตรฐานและคุณภาพ
 ๒๖. พัฒนาศักยภาพภาคีเครือข่ายในการเฝ้าระวังความปลอดภัยด้านอาหาร

ประเด็นการพัฒนาที่ ๒ : ด้านสังคมและคุณภาพชีวิต "คนบุรีรัมย์มีคุณภาพชีวิตที่ดี มั่นคง ยั่งยืน บนพื้นฐานความพอเพียง"

วัตถุประสงค์

๑. เพื่อพัฒนาคุณภาพชีวิตประชาชนทุกช่วงวัย
๒. เพื่อให้หมู่บ้าน/ชุมชนเข้มแข็งตามหลักปรัชญาเศรษฐกิจพอเพียง

ตัวชี้วัด/ค่าเป้าหมาย

๑. ร้อยละของครัวเรือนยากจนที่มีรายได้ต่ำกว่าเกณฑ์ จปฐ. ได้รับการส่งเสริมและพัฒนา ให้มีรายได้ผ่านเกณฑ์ จปฐ. (ร้อยละ ๕๐)
๒. ร้อยละของประชากรได้รับการพัฒนาและเสริมสร้างศักยภาพตามช่วงวัย
๓. คนอายุ ๖๐ ปีขึ้นไป มีอาชีพและรายได้ สามารถพึ่งพาตนเองได้ (ร้อยละ ๙๐)
๔. เด็กอายุ ๖-๑๔ ปี ได้รับการศึกษาภาคบังคับ ๙ ปี (ร้อยละ ๙๐)
๕. ร้อยละของหมู่บ้าน/ชุมชนเข้มแข็ง ตามหลักปรัชญาเศรษฐกิจพอเพียง (ร้อยละ ๕๐)

แนวทางการพัฒนา

๑. ส่งเสริมและพัฒนาศักยภาพประชาชนทุกช่วงวัย
๒. ส่งเสริมและพัฒนาครอบครัวให้มีความอบอุ่น
๓. ส่งเสริมการแก้ปัญหาครัวเรือนยากจน ตามหลักปรัชญาเศรษฐกิจพอเพียง
๔. เสริมสร้างการเรียนรู้และพัฒนาการศึกษาของเด็กและเยาวชนทุกระดับ ตามเกณฑ์คุณภาพทางการศึกษาของท้องถิ่นและระดับชาติ
๕. เสริมสร้างควมมีศีลธรรมและการใช้ศีลธรรมเป็นพื้นฐานในการดำรงอยู่ในชุมชนและสังคมของเด็กและเยาวชนในทุกระดับ
๖. ส่งเสริมและพัฒนาทักษะด้านแรงงานและการเข้าถึงสิทธิและสวัสดิการตามกฎหมายแรงงาน
๗. ส่งเสริมการสร้างอาชีพและการพัฒนาผลิตภัณฑ์ที่เป็นเอกลักษณ์และการจัดการแบบครบวงจรของกลุ่มอาชีพและกลุ่มวิสาหกิจชุมชนโดยกลไกภาครัฐ
๘. ยกระดับการบริการสาธารณสุข การเรียน การสอน และการวิจัยด้านวิทยาศาสตร์ และเทคโนโลยีทางการแพทย์
๙. ส่งเสริมและพัฒนามาตรการป้องกันและแก้ไขปัญหาคุณภาพชีวิต
๑๐. ส่งเสริมและสนับสนุนการปฏิบัติตามแผนชีวิตหมู่บ้านสันติสุข ๙ ดี (เป็นคนดี มีปัญญา รายได้สมดุล สุขภาพแข็งแรง สิ่งแวดล้อมสมบูรณ์ สังคมอบอุ่น หลุดพ้นอาชญากรรม กองทุนพึ่งพาตนเอง และคณะกรรมการหมู่บ้าน/ชุมชนเข้มแข็ง)
๑๑. สร้างและเสริมสร้างความเข้มแข็งของกลไกในการขับเคลื่อนนโยบายรัฐสู่การปฏิบัติในระดับหมู่บ้าน/ชุมชน

ประเด็นการพัฒนาที่ ๓ : ด้านทรัพยากรธรรมชาติและสิ่งแวดล้อม “ทรัพยากร ธรรมชาติ สร้างสรรค์ชีวิตและเป็นมิตรต่อสิ่งแวดล้อม”

วัตถุประสงค์

๑. เพื่อพัฒนาแหล่งน้ำและคุณภาพของน้ำ ควบคุมการเสริมสร้างความรู้ในเรื่องน้ำและการบริหารจัดการน้ำ
๒. เพื่อฟื้นฟู อนุรักษ์และการใช้ประโยชน์จากทรัพยากรธรรมชาติ และความหลากหลายทางชีวภาพแบบมีส่วนร่วมของประชาชนอย่างยั่งยืน
๓. เพื่อจัดการขยะ/สิ่งปฏิกูล และลดมลพิษอย่างเป็นระบบโดยการมีส่วนร่วมของประชาชน

ตัวชี้วัด/ค่าเป้าหมาย

๑. จำนวนแหล่งน้ำของจังหวัดมีปริมาณและคุณภาพเพียงพอสำหรับการใช้ประโยชน์ (แห่ง)
๒. จำนวนพื้นที่ประสบปัญหาภัยแล้ง น้ำท่วม และภัยธรรมชาติต่างๆ ได้รับการแก้ไขปัญหา (แห่ง)
๓. ร้อยละของพื้นที่ป่าไม้เพิ่มขึ้น
๔. ร้อยละของปริมาณขยะมูลฝอยชุมชนได้รับการจัดการอย่างถูกต้องตามหลักวิชาการ

แนวทางการพัฒนา

๑. ส่งเสริมการจัดการและพัฒนาแหล่งน้ำเพื่อการอุปโภค บริโภคให้เพียงพอ ควบคู่กับการเสริมสร้างความรู้ในเรื่องน้ำและการบริหารจัดการน้ำ
๒. ส่งเสริม อนุรักษ์ และฟื้นฟูสภาพทรัพยากรป่าไม้ และทรัพยากรธรรมชาติอื่น ๆ โดยเน้นการใช้ประโยชน์อย่างยั่งยืนและชาญฉลาด
๓. ส่งเสริมให้เกิดชุมชนต้นแบบในการบริหารจัดการและใช้ประโยชน์จากทรัพยากรธรรมชาติและสิ่งแวดล้อมอย่างยั่งยืน
๔. ส่งเสริมและพัฒนากระบวนการบริหารจัดการทรัพยากรธรรมชาติและสิ่งแวดล้อมให้เป็นหน้าที่ของพลเมืองคนบุรีรัมย์
๕. ส่งเสริมให้เกิดกระบวนการควบคุมและลดมลพิษโดยเน้นการผลิตและการบริโภคที่เป็นมิตรกับสิ่งแวดล้อมและระบบนิเวศ
๖. ส่งเสริมให้เกิดกระบวนการบริหารจัดการขยะและสิ่งปฏิกูลในระดับพื้นที่ตั้งแต่ต้นทางถึงปลายทาง โดยเน้นกระบวนการมีส่วนร่วมจากทุกภาคส่วน
๗. ส่งเสริมให้เกิดชุมชนหรือองค์กรต้นแบบในการบริหารจัดการขยะแบบครบวงจร

ประเด็นการพัฒนาที่ ๔ : ด้านรักษาความมั่นคงและความสงบ “บุรีรัมย์สงบสุข”

วัตถุประสงค์

๑. เพื่อให้สังคมสงบสุขและอบอุ่น
๒. เพื่อให้ประชาชนมีความปลอดภัยในชีวิตและทรัพย์สินและมีคุณภาพชีวิตที่ดี
๓. เพื่อส่งเสริมป้องกันแก้ไขปัญหาอาชญากรรม

ตัวชี้วัด/ค่าเป้าหมาย

๑. ประชาชนมีความปลอดภัยในชีวิตและทรัพย์สิน
๒. ร้อยละที่เพิ่มขึ้นของผู้เสพ/ผู้ติดยาเสพติดได้รับการบำบัดฟื้นฟูและได้รับการติดตามดูแลอย่างต่อเนื่อง

แนวทางการพัฒนา

๑. พัฒนาศักยภาพให้กับบุคลากรด้านการรักษาความสงบเรียบร้อยภายในหมู่บ้าน/ชุมชน และการเพิ่มจำนวนบุคลากรด้านการรักษาความสงบเรียบร้อยให้เพียงพอต่อการรักษาความสงบเรียบร้อยภายในหมู่บ้าน
๒. ส่งเสริมและพัฒนาระบบการป้องกัน ปรามปราม และแก้ไขปัญหาอาชญากรรมในหมู่บ้าน/ชุมชน อย่างยั่งยืน

๓. ผู้เสพ/ผู้ติดยาเสพติด ได้รับการบำบัดรักษาฟื้นฟูสมรรถภาพ และได้รับการติดตามดูแลช่วยเหลือภายหลังจากการบำบัดฟื้นฟู

๔. เสริมสร้างความมั่นคงของสถาบันหลักของชาติ และการปกครองในระบอบประชาธิปไตยอันมีพระมหากษัตริย์ทรงเป็นประมุข โดยการสร้างความเป็นธรรมและความสมานฉันท์ของประชาชนภายในจังหวัด

๕. ป้องกันและแก้ไขปัญหายาเสพติดทั้งในสถานศึกษาและเยาวชนนอกสถานศึกษาที่อาจเข้าไปเกี่ยวข้องกับปัญหาภัยทางสังคม และภัยยาเสพติด

๖ เสริมสร้างกระบวนการมีส่วนร่วมของภาคประชาชนและท้องถิ่นในการบริหารจัดการ การตรวจสอบ และการเฝ้าระวังการทุจริตคอร์รัปชันและการแสวงหาผลประโยชน์จากทรัพยากรธรรมชาติ โดยมีขอบ

๗. เสริมสร้างความเข้มแข็งและภูมิคุ้มกันด้านความมั่นคงภายในจังหวัด

๘. ส่งเสริมและพัฒนาศักยภาพการป้องกันประเทศ ของหมู่บ้านตามแนวชายแดนให้เป็นหมู่บ้านมั่นคงและสงบสุข

๙. พัฒนาความสัมพันธ์อันดีกับประเทศเพื่อนบ้าน

๑๐. พัฒนาระบบเครือข่ายข่าวภาคประชาชน

๑๑. สร้างจิตสำนึกให้กับผู้ประกอบการที่มีความเสี่ยงต่อการเกิดอาชญากรรมปฏิบัติตามกฎหมายและข้อบังคับอย่างเคร่งครัด

๑๒. รณรงค์และส่งเสริมการขึ้นทะเบียน การควบคุมดูแลแรงงานต่างด้าวในสถานประกอบการ และในชุมชน เพื่อจัดระบบป้องกันและแก้ไขปัญหาลูกหนีเข้าเมือง

๑๓. รณรงค์การเฝ้าระวังและป้องกันอุบัติเหตุทางถนนและสาธารณภัยโดยการมีส่วนร่วมของประชาชนและเครือข่ายของประชาสังคม

❖ จังหวัดบุรีรัมย์กำหนดตำแหน่งทางการพัฒนา ๔ ด้าน ดังนี้

๑. พัฒนาศักยภาพเป็น “ศูนย์กลางการท่องเที่ยวอารยธรรมขอมและกีฬามาตรฐานโลก”

๒. ส่งเสริมการผลิตสินค้าเกษตรและอาหารปลอดภัยได้มาตรฐานสากล

๓. ส่งเสริมและพัฒนาผลิตภัณฑ์ใหม่

๔. ส่งเสริมการค้าชายแดนเพื่อการค้าและการลงทุน

๑.๔ ยุทธศาสตร์การพัฒนาขององค์กรปกครองส่วนท้องถิ่นในเขตจังหวัดบุรีรัมย์

(พ.ศ.๒๕๖๖-๒๕๗๐)

วิสัยทัศน์ (Vision)

บุรีรัมย์เมืองแห่งกีฬา ทรัพยากรท่องเที่ยวล้ำค่า พัฒนาเกษตรกรรมยั่งยืน

สู่พื้นฐานคุณภาพชีวิตที่ดี ยึดวิถีเศรษฐกิจพอเพียง

พันธกิจ (Mission)

- ๑.การพัฒนาคุณภาพชีวิตของประชาชนให้มีความมั่นคงในการดำรงชีวิต มีคุณธรรม มีความสุข และมีสุขภาพที่ดี
- ๒.การส่งเสริมและพัฒนาการท่องเที่ยวอารยธรรมขอม และส่งเสริมกีฬาสู่มาตรฐานโลก
- ๓.การส่งเสริมและพัฒนาเกษตรกรรมและอุตสาหกรรมครบวงจร
- ๔.การพัฒนาศักยภาพการผลิตสินค้าการเกษตรไปสู่มาตรฐานเกษตรอินทรีย์และอาหารปลอดภัย
- ๕.การประสานและพัฒนาโครงสร้างพื้นฐานให้ได้มาตรฐานและทั่วถึง
- ๖.การส่งเสริมและพัฒนาเศรษฐกิจตามแนวปรัชญาเศรษฐกิจพอเพียงไปสู่ความยั่งยืน
- ๗.การบริหารจัดการทรัพยากรธรรมชาติสิ่งแวดล้อมและระบบนิเวศอย่างยั่งยืน
- ๘.การพัฒนาด้านการเมืองและการบริหารตามหลักการบริหารจัดการบ้านเมืองที่ดี โดยคำนึงการมีส่วนร่วมของประชาชน
- ๙.การส่งเสริมและพัฒนาการค้าการลงทุน และการค้าชายแดน
- ๑๐.การส่งเสริมการผลิตและการตลาดผลิตภัณฑ์จากไหมและผลิตภัณฑ์ชุมชน

ประเด็นยุทธศาสตร์ (Strategic Issues)

➡ **ประเด็นยุทธศาสตร์ที่ ๑** เมืองน่าอยู่และคุณภาพชีวิตที่ดี

เป้าประสงค์ (Goals)

- ๑.ประชาชนมีคุณภาพชีวิตที่ดี มีภูมิคุ้มกันทางสังคมที่เข้มแข็งพึ่งพาตนเองได้
- ๒.ประชาชนมีความมั่นคงและสังคมมีความสงบเรียบร้อย
- ๓.เด็กและเยาวชนได้รับการศึกษาเรียนรู้อย่างทั่วถึงและมีคุณภาพ
- ๔.ประชาชนมีสุขภาพที่ดีและยั่งยืน
- ๕.พัฒนาโครงสร้างพื้นฐานให้ได้มาตรฐานและทั่วถึง
- ๖.ส่งเสริมและสนับสนุนในการอนุรักษ์ฟื้นฟู ศิลปวัฒนธรรม จารีตประเพณี วิถีชีวิต ภูมิปัญญาท้องถิ่น ทรัพยากรธรรมชาติและสิ่งแวดล้อมในท้องถิ่นให้มีความยั่งยืน
- ๗.สร้างสังคมและเศรษฐกิจฐานรากให้เข้มแข็ง

กลยุทธ์ (Strategy)

๑. สนับสนุนและส่งเสริมการพัฒนาสถาบัน ครอบครัวให้มีความอบอุ่น
๒. ส่งเสริมการพัฒนาคุณภาพชีวิตใน กลุ่มเด็ก เยาวชน สตรี คนชรา คนพิการ และผู้ด้อยโอกาสให้มีคุณภาพชีวิตที่ดี
๓. สร้างค่านิยม จิตสำนึกและพัฒนา ศิลธรรม คุณธรรม จริยธรรม ของเด็ก เยาวชน และประชาชน
๔. ส่งเสริมและบูรณาการด้านการศึกษา แบบองค์รวม
๕. ส่งเสริมการใช้วิถีชีวิตตามปรัชญา เศรษฐกิจพอเพียง
๖. ส่งเสริมและแก้ไขปัญหาด้านสาธารณสุข เพื่อให้ประชาชนมีสุขภาพที่ดีและมี พละนาามัยที่สมบูรณ์อย่างยั่งยืน

๗. ส่งเสริมและสนับสนุนเพื่อสร้างความ เข้มแข็งของประชาชนในการป้องกัน และควบคุม สถานการณ์โรคติดเชื้อไวรัส โควิด-๑๙ (COVID-๑๙)

๘. พัฒนาและปรับปรุงโครงสร้างพื้นฐาน และสิ่งอำนวยความสะดวก

๙. ส่งเสริมการแก้ปัญหาครัวเรือนยากจน

๑๐. ส่งเสริมและสนับสนุนเพื่อยกระดับ รายได้และสร้างโอกาสในการประกอบอาชีพ

๑๑. ส่งเสริมและพัฒนาผลิตภัณฑ์หนึ่งตำบลหนึ่งผลิตภัณฑ์และผลิตภัณฑ์ ชุมชน (OTOP)

๑๒. เสริมสร้างความมั่นคง ความสงบ เรียบร้อยและความปลอดภัยในชีวิต และทรัพย์สิน

๑๓. ส่งเสริมและสนับสนุนด้านการป้องกัน ปราบปราม ฟื้นฟู และแก้ไขปัญหา ยาเสพติด

ปัญหาอาชญากรรม

๑๔. ส่งเสริมและสนับสนุนการป้องกันและ บรรเทาสาธารณภัย

๑๕. ส่งเสริมและสนับสนุนการจัดการขยะ และการลดมลพิษอย่างเป็นระบบ

๑๖. อนุรักษ์ ฟื้นฟู ระบบนิเวศ พื้นที่ป่าไม้ ทรัพยากรธรรมชาติและสิ่งแวดล้อม

๑๗. ส่งเสริมและสนับสนุนการอนุรักษ์ ศาสนา ศิลปวัฒนธรรม จารีตประเพณี วิถีชีวิตและภูมิ

ปัญหาท้องถิ่น

๑๘. เสริมสร้างความมั่นคงและพัฒนาความ สัมพันธ์อันดีกับประเทศเพื่อนบ้าน

ตัวชี้วัด

๑. ระดับความสำเร็จของการพัฒนาคุณภาพ ชีวิตและการแก้ไขปัญหาสังคม

๒. ระดับความสำเร็จในการเสริมสร้างคุณธรรม จริยธรรมแก่ประชาชน

๓. ร้อยละผู้ด้อยโอกาสได้รับสวัสดิการสังคม

๔. ระดับความสำเร็จของคุณภาพการศึกษาของ เยาวชน

๕. ร้อยละของชุมชนที่ได้รับการ ส่งเสริม/ สนับสนุนวิถีชีวิตเศรษฐกิจพอเพียง

๖. ระดับความสำเร็จของการพัฒนาคุณภาพ และการบริการด้านสาธารณสุข

๗. ระดับความสำเร็จของการควบคุม สถานการณ์โรคระบาดต่างๆ

๘. ร้อยละโครงสร้างพื้นฐานได้รับการพัฒนา และปรับปรุง

๙. ระดับความสำเร็จของการแก้ไขปัญหาเพื่อ ลดจำนวนครัวเรือนยากจน ที่มีรายได้ต่ำกว่า

เกณฑ์ จปฐ.

๑๐. ระดับความสำเร็จของการพัฒนาทักษะด้าน อาชีพต่างๆ

๑๑. ร้อยละที่เพิ่มขึ้นของมูลค่าการจำหน่ายผลิตภัณฑ์ชุมชน (OTOP)

๑๒. ระดับความสำเร็จในการส่งเสริมให้เกิด ความสมานฉันท์และความสามัคคีของ ประชาชน

ภายในจังหวัด

๑๓. ระดับความสำเร็จในการป้องกันและปราบ ปรามและแก้ไขปัญหา ยาเสพติด ปัญหา

อาชญากรรม

๑๔. ระดับความสำเร็จของกันป้องกันและ บรรเทาสาธารณภัย

๑๕. ปริมาณขยะและสิ่งปฏิกูลได้รับการจัดการ มีจำนวนลดลง

๑๖. ระดับความสำเร็จของการอนุรักษ์ ป่าไม้ ระบบนิเวศ พื้นที่ป่าไม้ ทรัพยากรธรรมชาติ และสิ่งแวดล้อม

๑๗. ระดับความสำเร็จของการอนุรักษ์ ศาสนา ศิลปวัฒนธรรม จารีตประเพณี วิถีชีวิตและภูมิปัญญาท้องถิ่น

๑๘. ระดับความสำเร็จในการพัฒนา ความสัมพันธ์อันดีกับประเทศเพื่อนบ้าน

ประเด็นยุทธศาสตร์ที่ ๒ การพัฒนาการท่องเที่ยวและกีฬา

เป้าประสงค์ (Goals)

๑. ศูนย์กลางการท่องเที่ยวอารยธรรมขอม
๒. ยกระดับการพัฒนาการท่องเที่ยวและสิ่งแวดล้อมให้เกิดความยั่งยืน
๓. ส่งเสริมและพัฒนาค้าการลงทุนและการค้าชายแดน
๔. เชิดชูศิลปวัฒนธรรม จารีตประเพณี วิถีชีวิต ภูมิปัญญาท้องถิ่นเพื่อการท่องเที่ยวเชิงวัฒนธรรม
๕. อนุรักษ์และฟื้นฟูทรัพยากรธรรมชาติและสิ่งแวดล้อมเพื่อการท่องเที่ยวเชิงนิเวศ
๖. ส่งเสริมความเป็นเลิศทางด้านกีฬาสู่กีฬามาตรฐานโลก

กลยุทธ์ (Strategy)

๑. ส่งเสริมให้เมืองบุรีรัมย์เป็นเมืองที่มีความเป็นอัตลักษณ์
๒. พัฒนาโครงสร้างพื้นฐานและการเชื่อมโยงด้านการท่องเที่ยว
๓. พัฒนาศักยภาพบุคลากรเพื่อการท่องเที่ยว
๔. พัฒนาสินค้าและบริการด้านการท่องเที่ยว
๕. ส่งเสริมการตลาดและการประชาสัมพันธ์ด้านการท่องเที่ยว
๖. อนุรักษ์ ป่าไม้ ศิลปวัฒนธรรม จารีต ประเพณี วิถีชีวิตและภูมิปัญญาท้องถิ่นเพื่อการท่องเที่ยวเชิงวัฒนธรรม
๗. ส่งเสริมและบูรณาการในการอนุรักษ์และฟื้นฟูทรัพยากรธรรมชาติและสิ่งแวดล้อมเพื่อความสมดุลทางธรรมชาติอย่างยั่งยืนและเพื่อการท่องเที่ยวเชิงนิเวศ
๘. ส่งเสริมและประสาน สร้างเครือข่ายความร่วมมือกับภาคเอกชนหรือภาคอื่นๆเพื่อการค้า การลงทุนและการท่องเที่ยวแบบเต็มรูปแบบ
๙. ส่งเสริมและพัฒนาค้าการลงทุนและการค้าชายแดน
๑๐. ส่งเสริมเยาวชนและประชาชนให้เป็นเลิศด้านการกีฬาสู่การพัฒนาอาชีพ
๑๑. ส่งเสริมกีฬาและส่งเสริมการท่องเที่ยวเชิงกีฬาทุกรูปแบบ

ตัวชี้วัด

๑. ระดับความสำเร็จของการพัฒนาคุณภาพด้านการท่องเที่ยวเชิงจังหวัด
๒. ร้อยละของจำนวนแหล่งท่องเที่ยวที่ได้รับการเผยแพร่ประชาสัมพันธ์
๓. ร้อยละที่เพิ่มขึ้นของรายได้จากการท่องเที่ยว
๔. โครงสร้างพื้นฐานด้านการท่องเที่ยวที่ได้รับการพัฒนา

๕. จำนวนภูมิปัญญาท้องถิ่นที่ได้รับการเผยแพร่และประชาสัมพันธ์ที่เพิ่มขึ้น
 ๖. ร้อยละที่เพิ่มขึ้นของทุนทางวัฒนธรรมท้องถิ่นมาสร้างมูลค่าเพิ่มทางเศรษฐกิจ
 ๗. ระดับความสำเร็จในการพัฒนาและส่งเสริมการท่องเที่ยวเชิงนิเวศเพื่อการท่องเที่ยว
 ๘. ระดับความสำเร็จของการอนุรักษ์ฟื้นฟูทรัพยากรธรรมชาติและสิ่งแวดล้อมเพื่อการท่องเที่ยว
- อย่างต่อเนื่อง
๙. มีศูนย์ข้อมูลการค้าการลงทุนและการท่องเที่ยว
 ๑๐. ร้อยละของมูลค่าการค้าชายแดนที่เพิ่มขึ้น
 ๑๑. ระดับความสำเร็จในการส่งเสริมด้านกีฬาแก่เยาวชนและประชาชนทุกระดับ
 ๑๒. ร้อยละความสำเร็จของการพัฒนาและส่งเสริมกีฬา

ประเด็นยุทธศาสตร์ที่ ๓ การพัฒนาเกษตรกรรมและอุตสาหกรรม

เป้าประสงค์ (Goals)

๑. สังคมเกษตรและอุตสาหกรรมมีความมั่นคง
๒. ผลิตภัณฑ์มวลรวมภาคเกษตรและอุตสาหกรรมเพิ่มขึ้น
๓. ศูนย์กลางพัฒนาเศรษฐกิจภายใต้พื้นฐานของการผลิตสินค้าด้านการเกษตรและอาหารปลอดภัย
๔. พัฒนาโครงสร้างพื้นฐานด้านเกษตรให้ได้มาตรฐานและทั่วถึง

กลยุทธ์ (Strategy)

๑. พัฒนาและส่งเสริมการทำเกษตรอินทรีย์ อินทรีย์ชีวภาพ และเกษตรปลอดภัย
๒. ส่งเสริมการลงทุนและปัจจัยเอื้อให้เกิดการลงทุน เพื่อพัฒนาศักยภาพอุตสาหกรรมบริการ
๓. เพิ่มพูนทักษะการพัฒนาอาชีพด้านเกษตรกรรมและอุตสาหกรรม
๔. ส่งเสริมและสนับสนุนการพัฒนาขีดความสามารถในการแข่งขันเกษตรอุตสาหกรรมและแปรรูปอาหาร
๕. ส่งเสริมและพัฒนาศักยภาพการผลิตและการแปรรูปสินค้าเกษตรเพื่อสร้างมูลค่าเพิ่ม
๖. ส่งเสริมและสนับสนุนการผลิตสินค้าเกษตรและอาหารปลอดภัย
๗. ยกกระดับสินค้าเกษตรให้เข้าสู่ระบบมาตรฐานเพื่อก้าวสู่ตลาดโลก
๘. พัฒนาและปรับปรุงโครงสร้างพื้นฐานให้ได้มาตรฐานและมีความสะดวกในการเกษตรอย่างทั่วถึง
๙. ส่งเสริมการปลูกพืชเศรษฐกิจและพืชพลังงาน
๑๐. ส่งเสริมการพัฒนามาตรฐานและคุณภาพการผลิตใหม่และผลิตภัณฑ์ใหม่แบบครบวงจร
๑๑. สนับสนุนให้มีการรวมกลุ่มการผลิตและการจำหน่าย
๑๒. ส่งเสริมและพัฒนาด้านการตลาด/การมีตลาดกลางรองรับสินค้าเกษตรอย่างเป็นรูปธรรม รวมถึงการพัฒนานำระบบเทคโนโลยีสารสนเทศมาใช้ในการตลาดชุมชน

ตัวชี้วัด

- ๑.ระดับความสำเร็จในการส่งเสริมและพัฒนาการทำเกษตรอินทรีย์ อินทรีย์ชีวภาพ และเกษตรปลอดภัย
- ๒.จำนวนที่เพิ่มขึ้นของพื้นที่เกษตรอินทรีย์ เกษตรชีวภาพ และเกษตรปลอดภัย
- ๓.จำนวนกลุ่มของอุตสาหกรรมเกษตรที่ได้รับการส่งเสริมการลงทุนและการพัฒนาศักยภาพในการประกอบการ
- ๔.จำนวนกลุ่มอาชีพที่ได้รับการเพิ่มพูนทักษะอาชีพด้านต่างๆ
- ๕.ร้อยละของจำนวนสินค้าเกษตรที่ได้รับการพัฒนาให้มีความปลอดภัยและมาตรฐาน
- ๖.ร้อยละของการลดปริมาณการใช้สารเคมี
- ๗.ร้อยละของสินค้าเกษตรกรรมได้รับการพัฒนาและแปรรูปสินค้า
- ๘.ร้อยละโครงสร้างพื้นฐานด้านการเกษตรที่ได้รับการพัฒนาและปรับปรุง
- ๙.ร้อยละของเกษตรกรที่ปลูกพืชเศรษฐกิจและพืชพลังงาน
- ๑๐.ร้อยละของมูลค่าผลิตภัณฑ์ใหม่ที่เพิ่มขึ้น
- ๑๑.จำนวนตลาดกลางสินค้าชุมชน
- ๑๒.ระดับความสำเร็จของการส่งเสริมและพัฒนาด้านการตลาดรวมถึงการพัฒนานำระบบเทคโนโลยีสารสนเทศมาใช้ด้านการตลาดชุมชน

ประเด็นยุทธศาสตร์ที่ ๔ การพัฒนาขีดสมรรถนะองค์กร

เป้าประสงค์ (Goals)

- ๑.บุคลากรในองค์กรมีขีดสมรรถนะสูง
- ๒.ประชาชนมีความพึงพอใจในการรับบริการจากหน่วยงาน
- ๓.องค์กรยึดหลักธรรมาภิบาลในการบริหารจัดการ

กลยุทธ์ (Strategy)

- ๑.พัฒนาขีดสมรรถนะของบุคลากรที่มีความพร้อมในการปฏิบัติหน้าที่ส่งเสริมการพัฒนาขององค์กรปกครองส่วนท้องถิ่น
- ๒.สร้างความรับผิดชอบและมีจิตสำนึกต่อสังคม
- ๓.ออกแบบและพัฒนาระบบการบริหารจัดการงานแบบบูรณาการ
- ๔.ส่งเสริมให้องค์กรและบุคลากรยึดหลักธรรมาภิบาลในการบริหารจัดการ
- ๕.ส่งเสริมให้องค์กรต่อต้านการทุจริตคอร์รัปชันทุกรูปแบบ

ตัวชี้วัด

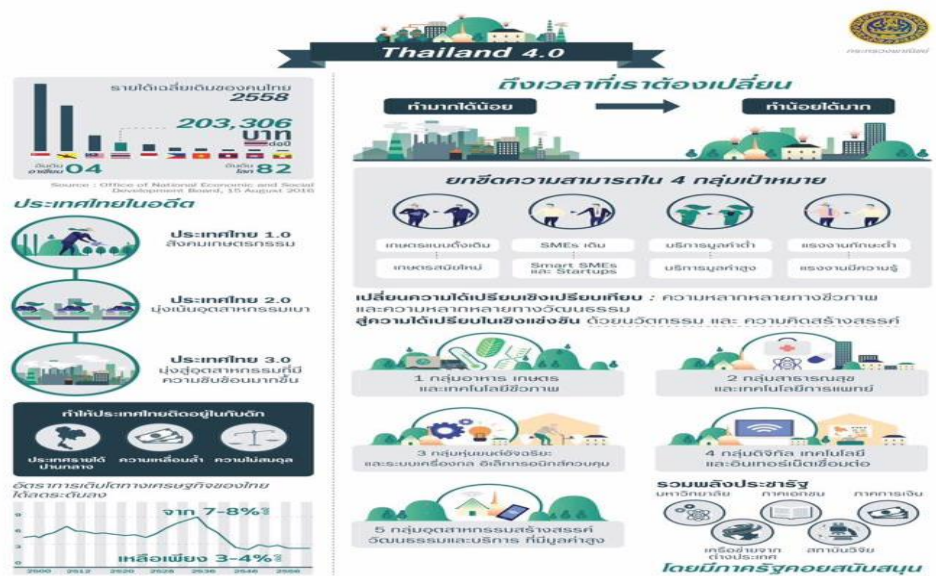
- ๑.ร้อยละของบริการที่สามารถลดขั้นตอนและระยะเวลาให้บริการ
- ๒.ร้อยละของบุคลากรที่มีส่วนร่วมในกิจกรรมการแลกเปลี่ยนเรียนรู้
- ๓.ร้อยละของงานบริการที่ได้จัดทำมาตรฐานหรือคู่มือการให้บริการ
- ๔.ร้อยละของบุคลากรที่ผ่านระดับของขีดสมรรถนะที่ส่วนราชการกำหนด
- ๕.ร้อยละของความครอบคลุม ถูกต้อง และทันสมัยของฐานข้อมูลที่สนับสนุนยุทธศาสตร์
- ๖.ร้อยละของบุคลากรที่ได้รับการพัฒนาขีดสมรรถนะตามแผนพัฒนาบุคลากร

๗. ร้อยละของงานที่บริหารจัดการอย่างมีธรรมาภิบาล

๘. ระดับความสำเร็จของการส่งเสริมองค์กรให้ต่อต้านการทุจริตคอร์รัปชันและการประพฤติมิชอบ

๑.๕ ไทยแลนด์ ๔.๐ (THAILAND ๔.๐)

การจัดทำแผนพัฒนาท้องถิ่นต้องมีความสัมพันธ์กับไทยแลนด์ ๔.๐ โดยให้ความสำคัญกับการพัฒนาด้านเทคโนโลยีกลุ่มอาหาร เกษตร และเทคโนโลยีชีวภาพ กลุ่มสาธารณสุข สุขภาพ และเทคโนโลยีทางการแพทย์ กลุ่มเครื่องมือ อุปกรณ์อัจฉริยะ หุ่นยนต์ และระบบเครื่องกลที่ใช้ระบบอิเล็กทรอนิกส์ควบคุม กลุ่มดิจิทัล เทคโนโลยีอินเทอร์เน็ตที่เชื่อมต่อและบังคับอุปกรณ์ต่างๆ ปัญญาประดิษฐ์และเทคโนโลยีสมองกลฝังตัว กลุ่มอุตสาหกรรมสร้างสรรค์ วัฒนธรรม และบริการที่มีมูลค่าสูง โดยรายละเอียดไทยแลนด์ ๔.๐ มีดังนี้



ประเทศไทย ๔.๐ ถือเป็นการพัฒนา เครื่องยนต์เพื่อขับเคลื่อนการเติบโตทางเศรษฐกิจ ชุมใหม่ (New Engines of Growth) ด้วยการเปลี่ยนแปลง ความได้เปรียบเชิงเปรียบเทียบ ของประเทศ ที่มีอยู่ ๒ ด้าน คือ ความหลากหลายเชิงชีวภาพ และ ความหลากหลายเชิงวัฒนธรรม ให้เป็นความ ได้เปรียบในเชิงแข่งขัน โดยการเติมเต็มด้วยวิทยาการ ความคิดสร้างสรรค์ นวัตกรรม วิทยาศาสตร์ เทคโนโลยี การวิจัยและพัฒนา แล้วต่อยอดความได้เปรียบเชิงเปรียบเทียบเป็น ๕ กลุ่มเทคโนโลยีและ อุตสาหกรรมเป้าหมาย ประกอบด้วย

๑. กลุ่มอาหาร เกษตร และเทคโนโลยีชีวภาพ (Food, Agriculture & Bio-Tech) อาทิ เทคโนโลยีการเกษตร (Agritech) เทคโนโลยีอาหาร (Foodtech) เป็นต้น

๒. กลุ่มสาธารณสุข สุขภาพ และเทคโนโลยีทางการแพทย์ (Health, Wellness & Bio-Med) อาทิ เทคโนโลยีสุขภาพ (Healthtech) เทคโนโลยีการแพทย์ (Medtech) สปา (Spa) เป็นต้น

๓. กลุ่มเครื่องมือ อุปกรณ์อัจฉริยะ หุ่นยนต์ และระบบเครื่องกลที่ใช้ระบบอิเล็กทรอนิกส์ควบคุม (Smart Devices, Robotics & Mechatronics) อาทิ เทคโนโลยีหุ่นยนต์ (Robotech) เป็นต้น

๔. กลุ่มดิจิทัล เทคโนโลยีอินเทอร์เน็ตที่เชื่อมต่อและบังคับอุปกรณ์ต่างๆ ปัญญาประดิษฐ์และเทคโนโลยีสมองกลฝังตัว (Digital, IOT, Artificial intelligence & Embedded Technology) อาทิ เทคโนโลยีการเงิน (Fintech) อุปกรณ์เชื่อมต่อออนไลน์โดยไม่ต้องใช้คน (IOT) เทคโนโลยีการศึกษา (Edtech) อี-มาร์เก็ตเพลส (E-Market place) อี-คอมเมิร์ซ (E-Commerce) เป็นต้น

๕. กลุ่มอุตสาหกรรมสร้างสรรค์ วัฒนธรรม และบริการที่มีมูลค่าสูง (Creative, Culture & High Value Services) อาทิ เทคโนโลยีการออกแบบ (Designtech) ธุรกิจไลฟ์สไตล์ (Lifestyle Business) เทคโนโลยีการท่องเที่ยว (Traveltech) การเพิ่มประสิทธิภาพการบริการ (Service Enhancing) เป็นต้น

๒. ยุทธศาสตร์ขององค์กรปกครองส่วนท้องถิ่น

๒.๑ วิสัยทัศน์

องค์การบริหารส่วนตำบลไทรินทร์ ได้กำหนดวิสัยทัศน์ (Vision) เพื่อแสดงสถานการณ์ในอนาคต ซึ่งเป็นจุดมุ่งหมายความคาดหวังที่ต้องการให้เกิดขึ้นในอนาคตข้างหน้า ซึ่งจะสามารถสะท้อนถึงสภาพการณ์ของท้องถิ่นในอนาคตอย่างรอบด้าน ภายใต้การเปลี่ยนแปลงของสภาพแวดล้อมด้านต่างๆ จึงได้กำหนดวิสัยทัศน์ ความหวังที่จะให้เกิดขึ้นในอนาคต ดังนี้

“ชุมชนเข้มแข็ง ประชาชนอยู่ดีมีสุข

เศรษฐกิจแบบพอเพียง บริหารงานตามหลักธรรมาภิบาล”

๒.๒ ยุทธศาสตร์

๑. ยุทธศาสตร์การบริหารกิจการบ้านเมืองที่ดี
๒. ยุทธศาสตร์การพัฒนาด้านโครงสร้างพื้นฐาน
๓. ยุทธศาสตร์การพัฒนาคุณภาพชีวิตที่ดี
๔. ยุทธศาสตร์การพัฒนาด้านการศึกษา ศาสนาและวัฒนธรรม
๕. ยุทธศาสตร์การพัฒนาด้านเศรษฐกิจ
๖. ยุทธศาสตร์การพัฒนาทรัพยากรธรรมชาติและสิ่งแวดล้อม

๒.๓ เป้าประสงค์

๑. พัฒนาระบบบริหารจัดการองค์กรให้มีประสิทธิภาพและส่งเสริมการมีส่วนร่วมเพื่อให้บริการบรรลุจุดมุ่งหมายของการพัฒนาตำบล
๒. ประชาชนมีความพึงพอใจในการรับบริการจากหน่วยงาน
๓. พัฒนาโครงสร้างพื้นฐานด้านสาธารณูปโภค ด้านสาธารณูปการ ด้านการเกษตรให้ได้มาตรฐานและทั่วถึง
๔. ประชาชนมีคุณภาพชีวิตที่ดีมีความมั่นคงและความปลอดภัยในชีวิตและทรัพย์สิน

๕. ประชาชนมีสุขภาพที่ดีมีพละนามัสมบูรณ
๖. เด็กและเยาวชนได้รับการศึกษาเรียนรู้อย่างทั่วถึงและมีคุณภาพ
๗. ส่งเสริมและสนับสนุนการอนุรักษ์ฟื้นฟูศิลปวัฒนธรรม จารีตประเพณี วิถีชีวิต ภูมิ

ปัญญาท้องถิ่น

๘. ส่งเสริมด้านกีฬาแก่เยาวชนและประชาชนทุกระดับ
๙. เพื่อส่งเสริมพัฒนาอาชีพของประชาชนให้สามารถเพิ่มรายได้ลดรายจ่ายโดยยึดหลัก

ปรัชญาเศรษฐกิจพอเพียง

๑๐. ส่งเสริมและสนับสนุนในการอนุรักษ์ฟื้นฟูทรัพยากรธรรมชาติและสิ่งแวดล้อมในท้องถิ่นให้มีความยั่งยืน

๑๑. จัดการขยะและป้องกันมลภาวะอย่างเป็นระบบ

๒.๔ ตัวชี้วัด

- ๑) ร้อยละความพึงพอใจของประชาชน
- ๒) ร้อยละของประชาชนที่มารับบริการ
- ๓) ร้อยละของประชาชนผู้มีสิทธิเลือกตั้งมาใช้สิทธิเลือกตั้ง
- ๔) ร้อยละความพึงพอใจของผู้เข้าร่วมโครงการ
- ๕) ร้อยละของบุคลากรที่ได้รับการพัฒนาขีดสมรรถนะ
- ๖) ระดับความสำเร็จของโครงการที่ขอรับการอุดหนุน
- ๗) ระดับความสำเร็จของการพัฒนาระบบบริหารจัดการองค์กรให้มีประสิทธิภาพ
- ๘) จำนวนเกษตรกรที่ได้รับประโยชน์
- ๙) จำนวนครัวเรือนที่ได้รับประโยชน์
- ๑๐) จำนวนถนนที่ก่อสร้างเพิ่มขึ้น (เมตร)
- ๑๑) ระดับความสำเร็จในการลดอุบัติเหตุบนท้องถนน
- ๑๒) ระดับความสำเร็จในการพัฒนา อปพร.
- ๑๓) ระดับความสำเร็จในการพัฒนาหน่วยกู้ชีพ
- ๑๔) ร้อยละความพึงพอใจของผู้เข้าร่วมโครงการ
- ๑๕) ระดับความสำเร็จในการป้องกันโรคไข้เลือดออกให้ลดลง
- ๑๖) ร้อยละความสำเร็จของสัตว์ในเขตตำบลที่ได้รับการควบคุมมิให้เกิดโรค
- ๑๗) ร้อยละของประชาชนมีโอกาสได้ออกกำลังกาย
- ๑๘) ร้อยละความสำเร็จของการเบิกจ่ายเบี้ยยังชีพผู้สูงอายุได้
- ๑๙) ร้อยละความสำเร็จของการเบิกจ่ายสวัสดิการสังคมให้แก่ผู้พิการและทุพพลภาพได้
- ๒๐) ร้อยละความสำเร็จของการเบิกจ่ายเงินสงเคราะห์ให้ผู้ป่วยเอดส์ได้
- ๒๑) ร้อยละของประชาชนที่มีสุขภาพร่างกายและสุขภาพจิตดี
- ๒๒) ระดับความสำเร็จของโครงการที่ขอรับการอุดหนุน
- ๒๓) ร้อยละผู้ด้อยโอกาสที่ได้รับสวัสดิการสังคม
- ๒๔) ระดับความสำเร็จของการพัฒนาคุณภาพชีวิตและการแก้ไขปัญหาสังคม

- ๒๕) ร้อยละของเด็กที่ได้รับอาหารเสริม(นม)
- ๒๖) ร้อยละของเด็กที่ได้รับอาหารกลางวัน
- ๒๗) ระดับความสำเร็จของคุณภาพการศึกษา
- ๒๘) ระดับความสำเร็จในการจัดหาวัสดุอุปกรณ์การศึกษา
- ๒๙) ร้อยละของบุคลากรที่ได้รับการพัฒนา
- ๓๐) ระดับความสำเร็จในการเตรียมความพร้อมของ ศพด.
- ๓๑) ศพด. มีภูมิทัศน์ที่สวยงามและได้มาตรฐาน
- ๓๒) ระดับความสำเร็จในการเสริมสร้างคุณธรรม จริยธรรมแก่เด็ก เยาวชน
- ๓๓) ระดับความสำเร็จของการอนุรักษ์ศาสนา ศิลปวัฒนธรรม จารีตประเพณี วิถีชีวิต

และภูมิปัญญาท้องถิ่น

- ๓๔) ร้อยละความสำเร็จของการพัฒนาและส่งเสริมกีฬา
- ๓๕) จำนวนกลุ่มอาชีพที่ได้รับการเพิ่มพูนทักษะอาชีพด้านต่างๆ
- ๓๖) ระดับความสำเร็จในการพัฒนาชุมชนตามหลักปรัชญาเศรษฐกิจพอเพียง
- ๓๗) ร้อยละความพึงพอใจของผู้เข้าร่วมโครงการ
- ๓๘) ระดับความสำเร็จในการส่งเสริมผลิตภัณฑ์ชุมชน
- ๓๙) จำนวนพื้นที่ป่าชุมชนเพิ่มขึ้น (ไร่)
- ๔๐) ระดับความสำเร็จในการจัดการขยะและมลพิษ
- ๔๑) ระดับความสำเร็จในการอนุรักษ์ ฟื้นฟูทรัพยากรธรรมชาติและสิ่งแวดล้อม

๒.๕ คำเป้าหมาย

๑. การบริหารกิจการบ้านเมืองที่ดี เน้นการบูรณาการและการมีส่วนร่วมของทุกภาคส่วน
๒. พัฒนาระบบโครงสร้างพื้นฐาน ระบบสาธารณสุขปโภค สาธารณูปการให้ทั่วถึงและเพียงพอ
๓. พัฒนาส่งเสริมคุณภาพชีวิตและอนามัยของประชาชนให้ได้รับการอย่างทั่วถึง
๔. ส่งเสริมและสนับสนุนด้านสังคม การศึกษาศาสนา วัฒนธรรม กีฬาและนันทนาการ
๕. ส่งเสริมและพัฒนาอาชีพของประชาชนให้สามารถเพิ่มรายได้ลดรายจ่ายโดยยึดหลักปรัชญาเศรษฐกิจพอเพียง
๖. พัฒนาทรัพยากรธรรมชาติและสิ่งแวดล้อมให้น่าอยู่และยั่งยืน

๒.๖ กลยุทธ์

๑. ส่งเสริมประชาธิปไตย การมีส่วนร่วมของประชาชนและองค์กรทุกภาคส่วน
๒. พัฒนาองค์กรให้มีศักยภาพเพื่อการบริการประชาชน
๓. พัฒนาและปรับปรุงโครงสร้างพื้นฐานและสิ่งอำนวยความสะดวกด้านสาธารณสุขปโภค สาธารณูปการ
๔. พัฒนาและปรับปรุงโครงสร้างพื้นฐานด้านแหล่งน้ำเพื่อการเกษตร การอุปโภคบริโภค
๕. ส่งเสริมและแก้ไขปัญหาด้านสาธารณสุขเพื่อให้ประชาชนมีสุขภาพที่ดีมีพละกำลังสมบูรณ์

๖. ส่งเสริมการพัฒนาคุณภาพชีวิตในกลุ่มเด็ก เยาวชน สตรี คนชรา คนพิการ และผู้ด้อยโอกาสให้มีคุณภาพชีวิตที่ดี

๗. ส่งเสริมและสนับสนุนด้านความปลอดภัยในชีวิตและทรัพย์สินของประชาชน

๘. ส่งเสริมและสนับสนุนด้านการป้องกันและแก้ไขปัญหาการแพร่ระบาดของยาเสพติด

๙. ส่งเสริมและสนับสนุนด้านการศึกษาทุกระดับทั้งในระบบนอกระบบ

๑๐. ส่งเสริมและสนับสนุนการอนุรักษ์ ฟื้นฟู ศาสนา ศิลปวัฒนธรรม จารีตประเพณี วิถีชีวิตและภูมิปัญญาท้องถิ่น

๑๑. ส่งเสริม และสนับสนุนด้านกีฬา

๑๒. ส่งเสริมและพัฒนาชุมชนใช้วิถีชีวิตตามหลักปรัชญาเศรษฐกิจพอเพียง

๑๓. ส่งเสริมการเพิ่มทักษะพัฒนาอาชีพให้กับประชาชน

๑๔. อนุรักษ์ ฟื้นฟูพื้นที่ป่าไม้ ระบบนิเวศ ทรัพยากรธรรมชาติและสิ่งแวดล้อม

๑๕. ส่งเสริมและสนับสนุนการจัดการขยะและการลดมลพิษอย่างเป็นระบบ

๒.๗ จุดยืนทางยุทธศาสตร์

ประเทศไทยกำหนดยุทธศาสตร์เพื่อสร้างสังคมที่อยู่ร่วมกันอย่างมีความสุขด้วยความเสมอภาคเป็นธรรม และมีภูมิคุ้มกันต่อการเปลี่ยนแปลง เป็นสังคมที่มีคุณภาพ คนมีความมั่นคงในชีวิต ได้รับการคุ้มครองทางสังคมที่มีคุณภาพอย่างทั่วถึงและเท่าเทียม มีโอกาสเข้าถึงทรัพยากรธรรมชาติและสิ่งแวดล้อม ทุกภาคส่วนได้รับการเสริมพลังให้สามารถมีส่วนร่วมในกระบวนการพัฒนาประเทศ ภายใต้ระบบบริหารจัดการภาครัฐที่โปร่งใส เป็นสังคมแห่งการเรียนรู้ มีความมั่นคงด้านอาหารและพลังงาน ปรับโครงสร้างการผลิตและการบริโภคให้เป็นมิตรกับสิ่งแวดล้อม พร้อมสร้างความเชื่อมโยงกับประเทศในภูมิภาคเพื่อความมั่นคงทางเศรษฐกิจและสังคม มีความมั่นคงของฐานทรัพยากรธรรมชาติและสิ่งแวดล้อม สนับสนุนการมีส่วนร่วมของชุมชน รวมทั้งสร้างภูมิคุ้มกัน เพื่อรองรับผลกระทบจากการเปลี่ยนแปลงสภาพภูมิอากาศและภัยพิบัติทางธรรมชาติ

องค์การบริหารส่วนตำบลไทรินทร์ มีศักยภาพ และมีทุนภายในที่สนับสนุนการพัฒนาชุมชนเข้มแข็ง ประชาชนมีส่วนร่วมทางการเมืองสูง การพัฒนาคำนึงถึงความสมดุลด้านการอนุรักษ์ทรัพยากรธรรมชาติและสิ่งแวดล้อม การอนุรักษ์ศิลปะ วัฒนธรรมและภูมิปัญญาท้องถิ่น จึงกำหนดจุดยืนทางยุทธศาสตร์ (Positioning) ขององค์การบริหารส่วนตำบลไทรินทร์ ดังวิสัยทัศน์ที่ว่า **“ชุมชนเข้มแข็ง ประชาชนอยู่ดีมีสุข เศรษฐกิจแบบพอเพียง บริหารงานตามหลักธรรมาภิบาล”** รายละเอียดมีดังนี้

๑) พัฒนาชุมชนให้น่าอยู่มีความเข้มแข็ง โดยได้รับบริการสาธารณะด้านโครงสร้างพื้นฐานที่จำเป็นเพื่อรองรับการขยายตัวของชุมชน

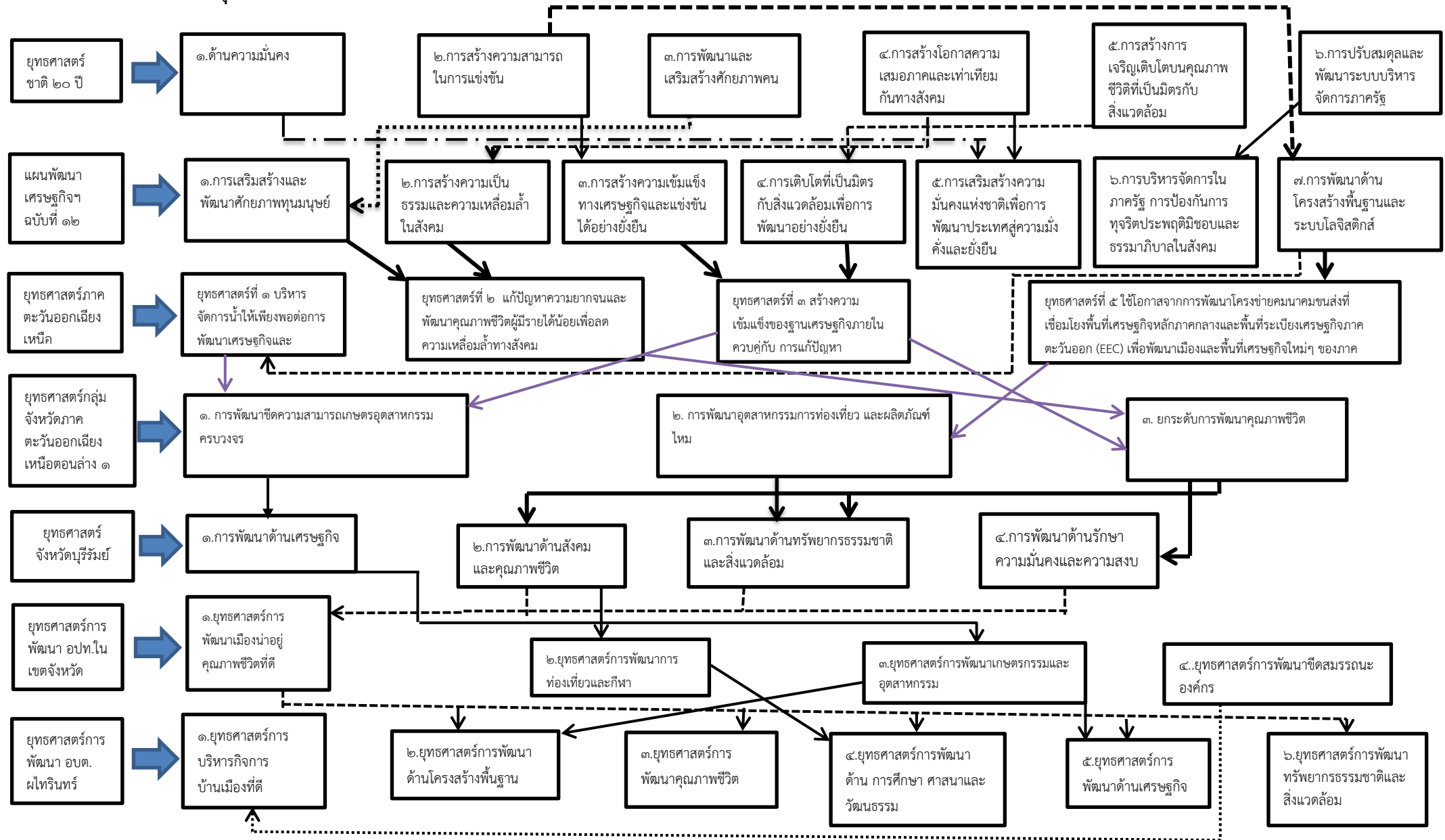
๒) พัฒนาแหล่งน้ำเพื่อส่งเสริมการผลิตสินค้าเกษตร

๓) การพัฒนาระบบการศึกษาและส่งเสริมศิลปวัฒนธรรมท้องถิ่น

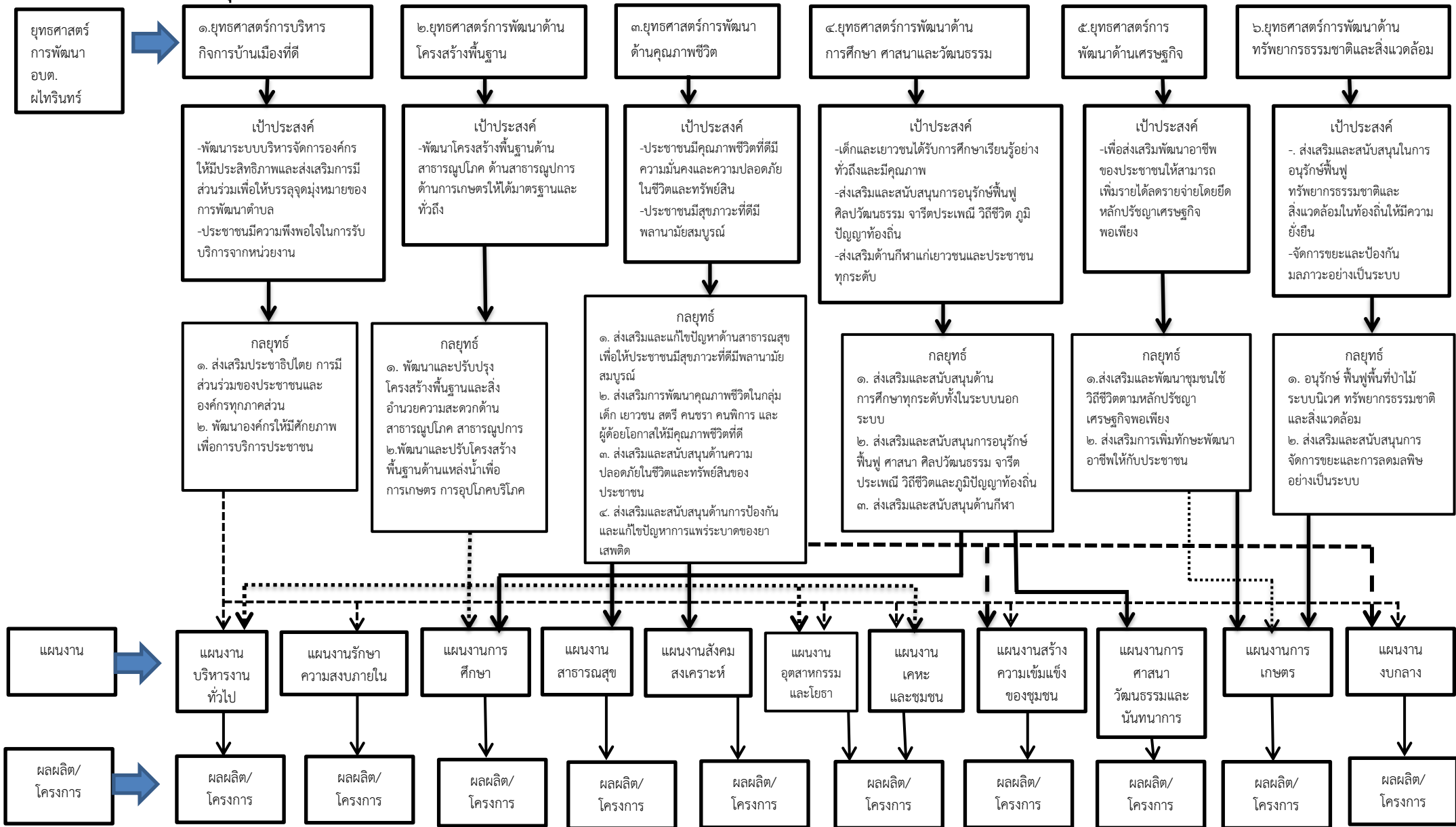
๔) ส่งเสริมและพัฒนาศักยภาพคนและความเข้มแข็งของชุมชนในการพึ่งตนเอง

๕) การพัฒนาระบบการบริหารจัดการภาครัฐที่ดีและมีส่วนร่วมจากทุกภาคส่วน

๒.๘ ความเชื่อมโยงของยุทธศาสตร์ในภาพรวม



๒.๘ ความเชื่อมโยงของยุทธศาสตร์ในภาพรวม(ต่อ)



ตารางยุทธศาสตร์

ยุทธศาสตร์ อปท.	ยุทธศาสตร์ อปท.ในเขต จังหวัดบุรีรัมย์ (พ.ศ. ๒๕๖๖-๒๕๗๐)	ยุทธศาสตร์จังหวัดบุรีรัมย์ (พ.ศ.๒๕๖๑-๒๕๖๕)	ยุทธศาสตร์กลุ่มจังหวัด ภาคตะวันออกเฉียงเหนือ ตอนล่าง ๑ (พ.ศ.๒๕๖๑-๒๕๖๕)	ยุทธศาสตร์ภาค ตะวันออกเฉียงเหนือ (พ.ศ. ๒๕๖๑-๒๕๖๕)	แผนเศรษฐกิจ ฉบับที่ ๑๒ (พ.ศ.๒๕๖๐-๒๕๖๔)	ยุทธศาสตร์ชาติ ๒๐ ปี (พ.ศ.๒๕๖๑- ๒๕๘๐)
๑. ยุทธศาสตร์การบริหารกิจการบ้านเมืองที่ดี	ยุทธศาสตร์ที่ ๔ การพัฒนาขีดสมรรถนะองค์กร	ยุทธศาสตร์ที่ ๔ ด้านรักษาความมั่นคงและสงบ	ยุทธศาสตร์ที่ ๓ ยกระดับการพัฒนาคุณภาพชีวิต	ยุทธศาสตร์ที่ ๒ แก้ไขปัญหาความยากจนและพัฒนาคุณภาพชีวิตผู้มีรายได้น้อยเพื่อลดความเหลื่อมล้ำทางสังคม	ยุทธศาสตร์ที่ ๖ การบริหารจัดการในภาครัฐการป้องกันการทุจริตประพฤติมิชอบ และธรรมาภิบาลในสังคมไทย	ยุทธศาสตร์ที่ ๖ ด้านการปรับสมดุลและพัฒนาระบบการบริหารจัดการภาครัฐ
๒. ยุทธศาสตร์การพัฒนาด้านโครงสร้างพื้นฐาน	ยุทธศาสตร์ที่ ๑ เมืองน่าอยู่และคุณภาพชีวิตที่ดี ยุทธศาสตร์ที่ ๓ การพัฒนาเกษตรกรรมและอุตสาหกรรม	ยุทธศาสตร์ที่ ๑ ด้านเศรษฐกิจ ยุทธศาสตร์ที่ ๓ ด้านทรัพยากรธรรมชาติและสิ่งแวดล้อม	ยุทธศาสตร์ที่ ๑ การพัฒนาขีดความสามารถเกษตรอุตสาหกรรมครบวงจร ยุทธศาสตร์ที่ ๒ การพัฒนาอุตสาหกรรมการท่องเที่ยวและผลิตภัณฑ์ใหม่	ยุทธศาสตร์ที่ ๑ การบริหารจัดการน้ำให้เพียงพอต่อการพัฒนาเศรษฐกิจและคุณภาพชีวิตอย่างยั่งยืน ยุทธศาสตร์ที่ ๕ ใช้โอกาสจากการพัฒนาโครงข่ายคมนาคมขนส่งที่เชื่อมโยงพื้นที่เศรษฐกิจหลักภาคกลางและพื้นที่ระเบียงเศรษฐกิจภาคตะวันออก (EEC) เพื่อพัฒนาเมือง และพื้นที่เศรษฐกิจใหม่ๆ ของภาค	ยุทธศาสตร์ที่ ๗ การพัฒนาโครงสร้างพื้นฐานและระบบโลจิสติกส์	ยุทธศาสตร์ที่ ๒ ด้านการสร้างความสามารถในการแข่งขัน

ตารางยุทธศาสตร์ (ต่อ)

ยุทธศาสตร์ อปท.	ยุทธศาสตร์ อปท.ในเขตจังหวัดบุรีรัมย์ (พ.ศ. ๒๕๖๖-๒๕๗๐)	ยุทธศาสตร์จังหวัดบุรีรัมย์ (พ.ศ.๒๕๖๑-๒๕๖๕)	ยุทธศาสตร์กลุ่มจังหวัดภาคตะวันออกเฉียงเหนือ ตอนล่าง ๑ (พ.ศ.๒๕๖๑-๒๕๖๕)	ยุทธศาสตร์ภาคตะวันออกเฉียงเหนือ (พ.ศ. ๒๕๖๑-๒๕๖๕)	แผนเศรษฐกิจฉบับที่ ๑๒ (พ.ศ.๒๕๖๐-๒๕๖๔)	ยุทธศาสตร์ชาติ ๒๐ ปี (พ.ศ.๒๕๖๑-๒๕๘๐)
๓. ยุทธศาสตร์การพัฒนาคุณภาพชีวิตที่ดี	ยุทธศาสตร์ที่ ๑ เมืองน่าอยู่และคุณภาพชีวิตที่ดี	ยุทธศาสตร์ที่ ๒ ด้านสังคมและคุณภาพชีวิต ยุทธศาสตร์ที่ ๔ ด้านรักษาความมั่นคงและสงบ	ยุทธศาสตร์ที่ ๓ ยกระดับการพัฒนาคุณภาพชีวิต	ยุทธศาสตร์ที่ ๒ แก้ปัญหาความยากจนและพัฒนาคุณภาพชีวิตผู้มีรายได้น้อยเพื่อลดความเหลื่อมล้ำทางสังคม	ยุทธศาสตร์ที่ ๒ การสร้างความเป็นธรรมและลดความเหลื่อมล้ำในสังคม	ยุทธศาสตร์ที่ ๔ ด้านการสร้างโอกาสและความเสมอภาคทางสังคม
๔. ยุทธศาสตร์การพัฒนาด้านการศึกษา ศาสนาและวัฒนธรรม	ยุทธศาสตร์ที่ ๑ เมืองน่าอยู่และคุณภาพชีวิตที่ดี ยุทธศาสตร์ที่ ๒ การพัฒนาการท่องเที่ยวและกีฬา	ยุทธศาสตร์ที่ ๒ ด้านสังคมและคุณภาพชีวิต	ยุทธศาสตร์ที่ ๓ ยกระดับการพัฒนาคุณภาพชีวิต	ยุทธศาสตร์ที่ ๒ แก้ปัญหาความยากจนและพัฒนาคุณภาพชีวิตผู้มีรายได้น้อยเพื่อลดความเหลื่อมล้ำทางสังคม	ยุทธศาสตร์ที่ ๑ การเสริมสร้างและพัฒนาศักยภาพทุนมนุษย์	ยุทธศาสตร์ที่ ๓ ด้านการพัฒนาและเสริมสร้างศักยภาพทรัพยากรมนุษย์
๕. ยุทธศาสตร์การพัฒนาด้านเศรษฐกิจ	ยุทธศาสตร์ที่ ๑ เมืองน่าอยู่และคุณภาพชีวิตที่ดี ยุทธศาสตร์ที่ ๓ การพัฒนาเกษตรกรรมและอุตสาหกรรม	ยุทธศาสตร์ที่ ๑ ด้านเศรษฐกิจ	ยุทธศาสตร์ที่ ๑ การพัฒนาขีดความสามารถเกษตรอุตสาหกรรมครบวงจร	ยุทธศาสตร์ที่ ๓ สร้างความเข้มแข็งของฐานเศรษฐกิจภายในควบคู่กับการแก้ปัญหาทรัพยากรธรรมชาติและสิ่งแวดล้อม	ยุทธศาสตร์ที่ ๓ การสร้างความเข้มแข็งทางเศรษฐกิจและแข่งขันได้อย่างยั่งยืน	ยุทธศาสตร์ที่ ๒ ด้านการสร้างความสามารถในการแข่งขัน
๖. ยุทธศาสตร์การพัฒนาทรัพยากรธรรมชาติและสิ่งแวดล้อม	ยุทธศาสตร์ที่ ๑ เมืองน่าอยู่และคุณภาพชีวิตที่ดี	ยุทธศาสตร์ที่ ๓ ด้านทรัพยากรธรรมชาติและสิ่งแวดล้อม	ยุทธศาสตร์ที่ ๓ ยกระดับการพัฒนาคุณภาพชีวิต	ยุทธศาสตร์ที่ ๓ สร้างความเข้มแข็งของฐานเศรษฐกิจภายในควบคู่กับการแก้ปัญหาทรัพยากรธรรมชาติและสิ่งแวดล้อม	ยุทธศาสตร์ที่ ๔ การเติบโตที่เป็นมิตรกับสิ่งแวดล้อมเพื่อการพัฒนาที่ยั่งยืน	ยุทธศาสตร์ที่ ๕ ด้านการสร้างการเติบโตบนคุณภาพชีวิตที่เป็นมิตรกับสิ่งแวดล้อม

๓. การวิเคราะห์เพื่อพัฒนาท้องถิ่น

๓.๑ การวิเคราะห์กรอบการจัดทำยุทธศาสตร์ขององค์กรปกครองส่วนท้องถิ่น

ในการจัดทำแผนพัฒนาท้องถิ่น (พ.ศ.๒๕๖๖ – ๒๕๗๐) ขององค์การบริหารส่วนตำบล ได้ใช้การวิเคราะห์ SWOT Analysis/Demand (Demand Analysis)/Global Demand และ Trend ปัจจัยและสถานการณ์การเปลี่ยนแปลงที่มีผลต่อการพัฒนา อย่างน้อยต้องประกอบด้วย การวิเคราะห์ศักยภาพด้านเศรษฐกิจ ด้านสังคม ด้านทรัพยากรธรรมชาติและสิ่งแวดล้อม ซึ่งมีรายละเอียด การวิเคราะห์ SWOT Analysis/Demand (Demand Analysis)/Global Demand และ Trend

จุดแข็ง (S : Strengths) คือ การมองหาจุดเด่น ข้อดีภายในของตำบลไทรินทร์

จุดอ่อน (W : Weakness) คือ การมองหาจุดด้อย ข้อเสียภายในตำบลไทรินทร์

โอกาส (O : Opportunities) คือ ปัจจัยภายนอกที่เป็นโอกาสในการพัฒนาตำบลไทรินทร์

อุปสรรค (T : Treats) คือ ปัจจัยภายนอกที่เป็นอุปสรรคในการพัฒนาตำบลไทรินทร์

ผลการวิเคราะห์ศักยภาพภายในชุมชนเพื่อประเมินสถานภาพการพัฒนาในปัจจุบัน และโอกาสการพัฒนาในอนาคต ด้วยเทคนิค SWOT Analysis ซึ่งพิจารณาจากสภาพแวดล้อมทั้ง ภายในและภายนอกองค์กร ได้แก่ สภาพแวดล้อมด้านเศรษฐกิจ ด้านสังคม ด้านการเมืองการปกครอง และด้านทรัพยากรธรรมชาติและสิ่งแวดล้อม ผลปรากฏดังนี้

๑) จุดแข็ง (S : Strength)

☺ ทำเลที่ตั้ง อบอุ่น, โดดเด่นติดถนนสายหลัก (๒๑๖๖ ลำปลายมาศ-หนองก๊ก) ผู้บริหารท้องถิ่นมีความมุ่งมั่นในการพัฒนาท้องถิ่นและให้ความสำคัญกับการพัฒนาองค์กรและบุคลากร

☺ การจัดโครงสร้างภายในมีความเหมาะสมสอดคล้องกับภารกิจ มีศักยภาพเพียงพอที่รองรับการบริการสาธารณะและแก้ไขปัญหาความเดือดร้อนของประชาชน

☺ มีเส้นทางสัญจรเป็นไปด้วยความสะดวก เนื่องจากมีถนนทางหลวงแผ่นดินหมายเลข ๒๑๖๖ เชื่อมต่อทางหลวงแผ่นดินหมายเลข ๒๒๖ เป็นพื้นที่ที่สามารถติดต่อกับอำเภอลำปลายมาศและจังหวัดบุรีรัมย์ได้ง่ายรวดเร็ว

☺ มีโรงเรียนสังกัด สพฐ.ทั้งหมด ๖ แห่ง มี ๔ แห่ง สอนตั้งแต่ระดับอนุบาลถึงระดับประถมศึกษา อีก ๒ แห่งสอนตั้งแต่ระดับอนุบาลถึงมัธยมต้น และมีวัด ๘ แห่ง

☺ มีโรงพยาบาลส่งเสริมสุขภาพตำบล ๒ แห่ง สามารถให้บริการประชาชนได้อย่างทั่วถึง

☺ ผู้นำชุมชนและประชาชนยังยึดมั่นในขนบธรรมเนียมประเพณี วัฒนธรรมท้องถิ่นมีความพร้อมที่จะให้ความร่วมมือกับทางราชการในการพัฒนาท้องถิ่นของตนเอง

☺ มีการประสานความร่วมมือกันระหว่างองค์การบริหารส่วนตำบลกับส่วนราชการต่างๆ

☺ มีแหล่งน้ำไว้ใช้เพื่อการเกษตรกรรมไหลผ่านตอนกลางของพื้นที่ตำบลซึ่งครอบคลุมหลายหมู่บ้าน คือลำห้วยสำโรง

☺ ประชากรส่วนใหญ่มีอาชีพเกษตรกรรม ผลผลิตทางการเกษตรที่สำคัญ ได้แก่ ข้าว อ้อย มันสำปะหลัง ยางพารา เลี้ยงสัตว์ ฯลฯ

๒) จุดอ่อน (W : Weakness)

☹ ประชากรส่วนใหญ่เป็นผู้สูงอายุ คนในวัยทำงาน คนหนุ่มสาวอพยพไปทำงานทำในเมืองและต่างประเทศ

☹ ประชาชนประกอบอาชีพทางการเกษตรเพียงอย่างเดียวทำให้รายได้ไม่เพียงพอ

☹ ประชาชนไม่สามารถรวมกลุ่มกันเพื่อดำเนินการด้านเศรษฐกิจของชุมชน ในรูปของกลุ่มอาชีพอย่างเข้มแข็ง ขาดการฝึกอาชีพ

☹ ประชาชนขาดแหล่งงานที่จะรองรับแรงงานว่างงานนอกฤดูกาล

☹ กฎหมาย ระเบียบ ข้อบังคับที่เกี่ยวข้องกับการปฏิบัติงานมีการแก้ไขเปลี่ยนแปลงอยู่ตลอดเวลาทำให้เจ้าหน้าที่ผู้ปฏิบัติสับสนขาดความชัดเจน

☹ การใช้ทรัพยากรธรรมชาติ และการทำลายสิ่งแวดล้อมเพิ่มขึ้น ก่อให้เกิดปัญหาภัยธรรมชาติ

๓) โอกาส (O : Opportunity)

☞ จังหวัดบุรีรัมย์ และหน่วยงานที่เกี่ยวข้องสนับสนุนงบประมาณให้องค์การบริหารส่วนตำบลดำเนินการตามแผนงาน/โครงการ ตามแนวทางยุทธศาสตร์การพัฒนาจังหวัด และแผนพัฒนาองค์การบริหารส่วนตำบล

☞ มีเส้นทางคมนาคมสะดวก สามารถรองรับการขยายตัวการลงทุนทางด้านเศรษฐกิจ

☞ การกระจายอำนาจให้แก่ อปท. ทำให้ได้รับงบประมาณจากส่วนกลางเพิ่มขึ้น และความเป็นอิสระของท้องถิ่นในการบริหารจัดการงบประมาณของท้องถิ่น

๔) อุปสรรค (T : Threat)

⌚ ประชาชนขาดความรู้ความเข้าใจ เกี่ยวกับบทบาทหน้าที่ของตนและอำนาจหน้าที่ของท้องถิ่น

⌚ กฎหมาย ระเบียบ ข้อบังคับ ขาดความยืดหยุ่น ทำให้ขาดความคล่องตัวในการบริหารงาน การถ่ายโอนภารกิจต่างๆ ไม่เป็นไปในแนวทางเดียวกัน ทำให้การปฏิบัติงานเกิดความล่าช้าไม่เป็นไปตามวัตถุประสงค์ที่วางไว้

⌚ นโยบายต่างๆ ของรัฐบาลมีจำนวนเพิ่มมากขึ้น และไม่สามารถโอนงบประมาณมายังท้องถิ่นได้ตาม พรบ.กำหนดแผนและขั้นตอนกระจายอำนาจให้แก่ อปท. ทำให้การพัฒนาท้องถิ่นบางเรื่องต้องชะงัก

⌚ ปัญหาด้านสาธารณสุขภัย เช่น ภัยแล้ง วาตภัย ปัญหาการแพร่ระบาดของไวรัสโคโรนา ๒๐๑๙ (COVID ๑๙)

๘ ปัญหาราคาพืชผลทางการเกษตรตกต่ำ เคมีภัณฑ์ทางการเกษตร ราคาน้ำมันมี
ราคาแพงและขึ้นอยู่กับกลไกตลาด

ตารางการวิเคราะห์จุดแข็ง จุดอ่อน โอกาส และอุปสรรค

จุดแข็ง	จุดอ่อน
<ul style="list-style-type: none"> - ทำเลที่ตั้ง อบต. โดดเด่นติดถนนสายหลัก (๒๑๖๖ ถ้า ปลายมาศ-หนองกี่) ผู้บริหารท้องถิ่นมีความมุ่งมั่นในการ พัฒนาท้องถิ่นและให้ความสำคัญกับการพัฒนาองค์กรและ บุคลากร - การจัดโครงสร้างภายในมีความเหมาะสมสอดคล้องกับ ภารกิจ มีศักยภาพเพียงพอที่รองรับการบริการสาธารณะ และแก้ไขปัญหาความเดือดร้อนของประชาชน - มีเส้นทางสัญจรเป็นไปด้วยความสะดวก เนื่องจากมีถนน ทางหลวงแผ่นดินหมายเลข ๒๑๖๖ เชื่อมต่อทางหลวง แผ่นดินหมายเลข ๒๒๖ เป็นพื้นที่ที่สามารถติดต่อกับ อำเภอลำปลายมาศและจังหวัดบุรีรัมย์ได้งายรวดเร็ว - มีโรงเรียนสังกัด สพฐ.ทั้งหมด ๖ แห่ง มี ๔ แห่ง สอน ตั้งแต่ระดับอนุบาลถึงระดับประถมศึกษา อีก ๒ แห่งสอน ตั้งแต่ระดับอนุบาลถึงมัธยมต้น และมีวัด ๘ แห่ง - มีโรงพยาบาลส่งเสริมสุขภาพตำบล ๒ แห่ง สามารถ ให้บริการประชาชนได้อย่างทั่วถึง - ผู้นำชุมชนและประชาชนยังยึดมั่นในขนบธรรมเนียม ประเพณี วัฒนธรรมท้องถิ่นมีความพร้อมที่จะให้ความ ร่วมมือกับทางราชการในการพัฒนาท้องถิ่นของตนเอง - มีการประสานความร่วมมือกันระหว่างองค์การบริหาร ส่วนตำบลกับส่วนราชการต่างๆ - มีแหล่งน้ำไว้ใช้เพื่อการเกษตรกรรมไหลผ่านตอนกลาง ของพื้นที่ตำบลซึ่งครอบคลุมหลายหมู่บ้าน คือลำห้วย สำโรง - ประชากรส่วนใหญ่มีอาชีพเกษตรกรรม ผลผลิตทาง การเกษตรที่สำคัญ ได้แก่ ข้าว อ้อย มันสำปะหลัง ยางพารา เลี้ยงสัตว์ ฯลฯ 	<ul style="list-style-type: none"> - ประชากรส่วนใหญ่เป็นผู้สูงอายุ คนในวัย ทำงาน คนหนุ่มสาวอพยพไปทำงานทำใน เมืองและต่างประเทศ - ประชาชนประกอบอาชีพทางการเกษตร เพียงอย่างเดียวทำให้รายได้ไม่เพียงพอ - ประชาชนไม่สามารถรวมกลุ่มกันเพื่อ ดำเนินการด้านเศรษฐกิจของชุมชนในรูป ของกลุ่มอาชีพอย่างเข้มแข็ง ขาดการฝึก อาชีพ - ประชาชนขาดแหล่งงานที่จะรองรับ แรงงานว่างงานนอกฤดูกาล - กฎหมาย ระเบียบ ข้อบังคับที่เกี่ยวข้องกับ การปฏิบัติงานมีการแก้ไขเปลี่ยนแปลงอยู่ ตลอดเวลาทำให้เจ้าหน้าที่ผู้ปฏิบัติสับสน ขาดความชัดเจน - การใช้ทรัพยากรธรรมชาติ และการทำลาย สิ่งแวดล้อมเพิ่มขึ้น ก่อให้เกิดปัญหาภัย ธรรมชาติ

ภายใน

โอกาส	<ul style="list-style-type: none"> - จังหวัดบุรีรัมย์ และหน่วยงานที่เกี่ยวข้องสนับสนุนงบประมาณให้องค์การบริหารส่วนตำบลดำเนินการตามแผนงาน/โครงการ ตามแนวทางยุทธศาสตร์การพัฒนาจังหวัด และแผนพัฒนาองค์การบริหารส่วนตำบล - มีเส้นทางคมนาคมสะดวก สามารถรองรับการขยายตัวการลงทุนทางด้านเศรษฐกิจ - การกระจายอำนาจให้แก่ อบต. ทำให้ได้รับงบประมาณจากส่วนกลางเพิ่มขึ้น และความเป็นอิสระของท้องถิ่นในการบริหารจัดการงบประมาณของท้องถิ่น 	<ul style="list-style-type: none"> - ประชาชนขาดความรู้ความเข้าใจ เกี่ยวกับบทบาทหน้าที่ของตนและอำนาจหน้าที่ของท้องถิ่น - กฎหมาย ระเบียบ ข้อบังคับ ขาดความยืดหยุ่น ทำให้ขาดความคล่องตัวในการบริหารงาน การถ่ายโอนภารกิจต่างๆ ไม่เป็นไปในแนวทางเดียวกัน ทำให้การปฏิบัติงาน เกิดความล่าช้าไม่เป็นไปตามวัตถุประสงค์ที่วางไว้ - นโยบายต่างๆ ของรัฐบาลมีจำนวนเพิ่มมากขึ้น และไม่สามารถโอนงบประมาณมายังท้องถิ่นได้ตาม พรบ.กำหนดแผนและขั้นตอนกระจายอำนาจให้แก่ อบต. ทำให้การพัฒนาท้องถิ่นบางเรื่องต้องชะงัก - ปัญหาด้านสาธารณสุข เช่น ภัยแล้ง วิกฤติ ภัย ปัญหาการแพร่ระบาดของไวรัสโคโรนา ๒๐๑๙ (COVID ๑๙) - ปัญหาราคาพืชผลทางการเกษตรตกต่ำ เคมีภัณฑ์ทางเกษตร ราคาน้ำมันมีราคาแพง และขึ้นอยู่กับกลไกตลาด 	อุปสรรค
			อุปสรรค

โดยจากการวิเคราะห์ SWOT สามารถสรุปผลการพัฒนาองค์การบริหารส่วนตำบลผไทรินทร์ ในปีที่ผ่านมาการพัฒนาท้องถิ่นในหลายๆ ด้าน มีความเจริญขึ้นอย่างค่อยเป็นค่อยไป แต่รายได้ในการจัดเก็บเองของ อบต.ผไทรินทร์ เช่น ภาษีบำรุงท้องที่ ภาษีโรงเรือนและที่ดิน ภาษีป้าย ไม่มีเพิ่มขึ้นมากนัก ทำให้รายได้ที่ อบต.จัดเก็บเอง มีจำนวนน้อย เนื่องจากส่วนใหญ่เป็นพื้นที่การเกษตร ส่วนการพัฒนาในเรื่องการบริหาร การจัดการ มีการแบ่งส่วนราชการการบริหารงานอย่างชัดเจน โดยมีการแบ่งส่วนราชการเป็น ๗ ส่วน คือ สำนักปลัด กองคลัง กองช่าง กองการศึกษา กองสวัสดิการสังคม กองสาธารณสุข และกองส่งเสริมการเกษตร บุคลากรของ อบต. มีจำนวนทั้งสิ้น ๔๕ อัตรา (รวมพนักงานส่วนตำบลและพนักงานจ้าง) โดยมีการควบคุมการทำงานทั้งระบบของ อบต. มีระบบควบคุมภายในของ อบต. แต่การปฏิบัติงานของเจ้าหน้าที่ยังมีบางคนที่ต้องทำหน้าที่หลายอย่าง นอกเหนือจากตามมาตรฐานกำหนดตำแหน่ง เนื่องจากตำแหน่งงานในการปฏิบัติหน้าที่ไม่ตรงอย่างหนึ่ง และผู้ปฏิบัติงานมีจำนวนน้อย เมื่อเทียบกับตำแหน่งงานที่มีอยู่ในกรอบอัตรากำลัง ทำให้เจ้าหน้าที่ที่มีอยู่ต้องรับผิดชอบในหลายๆ หน้าที่ การจัดตั้งงบประมาณและการใช้งบประมาณรายจ่ายประจำปี มีความสอดคล้องและสมดุลกัน มีระบบพื้นฐานข้อมูลของ อบต. (อินเทอร์เน็ตตำบล) และระบบ LAN พร้อมทั้งมีโปรแกรมสำเร็จรูปในการปฏิบัติงานไม่ว่าจะเป็นระบบ E-Plan (การวางแผนและการใช้จ่ายงบประมาณรวมทั้งการติดตามและประเมินผล) ระบบ E-LAAS (การบันทึกระบบบัญชีและงบประมาณ) ระบบ EGP (การจัดซื้อจัดจ้าง) ระบบ GFMS ระบบการบริหารการเงิน

การคลังภาครัฐแบบอิเล็กทรอนิกส์ ระบบ INFO (ฐานข้อมูลกลาง) ระบบ LTAXGIS LTAX ๓๐๐๐ (โปรแกรมแผนภาษี) ระบบ SIS (ข้อมูลสารสนเทศเพื่อการศึกษาท้องถิ่น) ระบบ CCIS (ข้อมูลสารสนเทศทางการศึกษาศูนย์พัฒนาเด็กเล็ก ระบบ ELE (ข้อมูลการเลือกตั้ง) ระบบ CMSS (การบันทึกข้อมูลอัตราค่าจ้าง) ส่วนเครื่องมือเครื่องใช้และอุปกรณ์สำหรับใช้ในการทำงานยังไม่เพียงพอต่อความต้องการในการทำงาน

ในส่วนของผู้นำไม่ว่าจะเป็นคณะผู้บริหาร สมาชิกสภา กำนัน ผู้ใหญ่บ้าน ผู้นำชุมชน กลุ่มองค์กรต่างๆ ส่วนราชการที่เกี่ยวข้องในพื้นที่ กลุ่มสตรี กลุ่ม อสม., อปพร. และที่สำคัญคือประชาชนในพื้นที่ค่อนข้างให้ความสำคัญในการให้ความร่วมมือ ร่วมใจในการพัฒนาท้องถิ่น ตั้งแต่การร่วมคิด ร่วมเป็นคณะกรรมการในการดำเนินกิจกรรม/โครงการต่างๆ ร่วมเป็นผู้ตรวจสอบการดำเนินงาน เข้าร่วมกิจกรรม/โครงการต่างๆ พื้นที่ของตำบลผไทรินทร์ เป็นพื้นที่เกษตรกรรม อาทิ อ้อย มันสำปะหลัง ยางพารา ข้าว เลี้ยงสัตว์ ฯลฯ พื้นที่ส่วนใหญ่จึงยังมีความอุดมสมบูรณ์

การจัดทำแผนพัฒนาท้องถิ่นขององค์การบริหารส่วนตำบลผไทรินทร์ ได้คำนึงถึงการมีส่วนร่วมของประชาชนเป็นสำคัญ เนื่องจากจะทำให้ทราบปัญหาความต้องการที่แท้จริง และสามารถวางแผนพัฒนาเพื่อแก้ไขปัญหา สนองตอบความต้องการของประชาชนได้อย่างตรงจุด ทั้งยังก่อให้เกิดการพัฒนาท้องถิ่นให้ก้าวหน้า

๑) ด้านโครงสร้างพื้นฐานและสาธารณูปโภค

๑.๑ ถนน ท่อระบายน้ำ และรางระบายน้ำ

ถนนบางสายในเขตองค์การบริหารส่วนตำบล ยังเป็นถนนหินคลุกเกือบ ๔๐ เปอร์เซ็นต์ ซึ่งมีสภาพเป็นหลุม เป็นบ่อ เนื่องจากสภาพการใช้งานที่ยาวนาน ในขณะที่บางสายยังไม่ มีไหล่ทางและท่อระบายน้ำ ก่อให้เกิดปัญหาน้ำท่วมก้นเขาถนนเสียหาย ปัญหาน้ำขำทางแต่ปัญหาที่สำคัญคือ การที่ประชาชนที่ได้รับผลกระทบบางส่วนที่ไม่ ให้ความร่วมมือในการจัดทำร่องน้ำ เพราะกลัวปัญหาน้ำกัดเซาะเข้าที่ของตนเอง นำไปสู่การสำรวจจัดทำโครงการบรรจุในแผนพัฒนาท้องถิ่น เพื่อแก้ไขปัญหาต่อไป

๑.๒ ไฟฟ้า ประปา

ประชาชนมีความต้องการไฟฟ้าสาธารณะส่องสว่างที่เปิดใช้ครอบคลุมถนนทุกสาย เพื่อความปลอดภัยในชีวิตและทรัพย์สิน โดยพบว่าบางแห่งชำรุดทำให้เกิดความมืดสลัว และโดยเฉพาะในช่วงที่เป็นทางแยก ซึ่งเป็นสิ่งที่ควรให้ความสำคัญเนื่องจากอาจเกิดอาชญากรรม และ อุบัติเหตุ เช่น บริเวณทางแยกสายหลักของหมู่บ้าน หรือตามซอย ปัญหาการขอขยายเขตไฟฟ้าจาก ทางการไฟฟ้าส่วนภูมิภาคที่ล่าช้า

สำหรับเรื่องน้ำประปาพบว่ายังมีบางส่วนที่ยังไม่มีน้ำใช้ น้ำประปาไม่สะอาด และขอให้มีการขยายเขต และปัญหาคุณภาพน้ำประปาไม่ดี ชุ่นแดง ซึ่งในปัจจุบันได้ใช้น้ำประปาบาดาล เป็นส่วนใหญ่ ทำให้ปัญหาน้ำไม่สะอาดและไม่ทั่วถึงได้รับการแก้ไขไปเกือบครบทุกหมู่บ้านแล้ว

๒) ด้านสังคม

ในปัจจุบันเทคโนโลยีมีการพัฒนาอย่างรวดเร็วและทันสมัยมากขึ้นการติดต่อสื่อสาร ต่างๆ ระหว่างบุคคลจึงใช้สมาร์โฟนมากกว่าการพบเจอและพูดคุยกันสภาพสังคมจึงเปลี่ยนแปลง

เป็นสังคมปัจเจกชนหรือเป็นส่วนตัวมากขึ้น ขาดการปฏิสัมพันธ์และการทำกิจกรรมร่วมกัน วิถีชีวิตมีการเปลี่ยนแปลงเชื่อมโยงกับเทคโนโลยีอย่างหลีกเลี่ยงไม่ได้ เป็นปัจจัยสำคัญต่อการดำรงชีวิตประจำวัน ทักษะคติและค่านิยมที่แตกต่างกันไปความสัมพันธ์ระหว่างบุคคลที่มุ่งเฉพาะเรื่องส่วนตัวมากกว่าส่วนรวม กระบวนการเรียนรู้ต่างๆ ซึ่งสามารถเรียนรู้และค้นคว้าได้ด้วยตนเองนอกจากการอยู่ในห้องเรียน อีกทั้งการพัฒนาบริการสาธารณสุขที่ทันสมัย สะดวกและครอบคลุมทำให้ประชาชนมีสุขภาพที่ดี ส่วนประชากรกลุ่มวัยเรียนได้รับการศึกษาตามเกณฑ์ที่กำหนดและมีการย้ายไปเรียนต่างจังหวัดเพิ่มมากขึ้น เช่นเดียวกับประชากรกลุ่มทำงานที่มีการย้ายไปทำงานต่างพื้นที่เพิ่มมากขึ้น

๒.๑ สุขภาพอนามัยของประชาชน

องค์การบริหารส่วนตำบล ร่วมกับกองทุนระบบหลักประกันสุขภาพฯ และโรงพยาบาลส่งเสริมสุขภาพตำบลผไทรินทร์ โรงพยาบาลส่งเสริมสุขภาพตำบลบ้านหนองมะค่า แก้ปัญหาเชิงรุก คือการจัด โครงการรณรงค์กำจัดลูกน้ำยุงลาย, คัดกรองมะเร็งปากมดลูก การดูแลสุขภาพของผู้ป่วยความดัน เบาหวาน ฯลฯ เพื่อออกให้บริการแก่ประชาชนถึงที่ในหมู่บ้าน ทำให้ประชาชนได้รับการดูแลทั่วถึงมากขึ้น และยังมีความต้องการให้องค์การบริหารส่วนตำบล จัดโครงการดังกล่าวอย่างต่อเนื่องต่อไป นอกจากนี้พบว่าบางแห่งยังมีการแพร่ระบาดของโรค ซึ่งมีสัตว์เป็นพาหะ เช่น ยุง โดยประชาชนแจ้งให้องค์การบริหารส่วนตำบล ดำเนินการฉีดพ่นยาและกำจัดแหล่งเพาะพันธุ์พาหะนำโรคต่อไป และที่สำคัญปัญหาการแพร่ระบาดของเชื้อไวรัสโคโรนา ๒๐๑๙ (COVID ๑๙) ที่เป็นปัญหาระดับโลก ระดับประเทศ ส่งผลไปถึงปัญหาด้านเศรษฐกิจที่ซบเซาตามมา

๒.๒ การศึกษา

ปัจจุบันประชาชนให้การตอบรับกับการพัฒนาทางการศึกษาขององค์การบริหารส่วนตำบลมากขึ้น สังเกตได้จากการให้ความสนใจในการนำบุตรหลานเข้าเรียนในศูนย์พัฒนาเด็กเล็ก องค์การบริหารส่วนตำบลมากขึ้น รวมทั้งผู้ปกครองมีการร่วมกิจกรรมที่ทาง ศพด. จัดขึ้นอย่างสม่ำเสมอ

๒.๓ การอนุรักษ์และทำนุบำรุงศาสนา ประเพณีและวัฒนธรรม

สถานการณ์ในปัจจุบันซึ่งเป็นยุคของข้อมูลข่าวสารเป็นยุคโลกาภิวัตน์ โลกไร้พรมแดน ส่งผลต่อวิถีชีวิตของผู้คน ก่อให้เกิดการครอบงำทางวัฒนธรรม รวมทั้งพฤติกรรมการลอกเลียนแบบตามสังคมที่ยึดถือกันว่าทันสมัยกว่าหากปล่อยประละเลยไปวัฒนธรรมประเพณีอันดีงามก็จะถูกกลืนและสูญหายไป ในประเด็นนี้ประชาชนได้ให้ความสำคัญและต้องการให้องค์การบริหารส่วนตำบล ได้มีการส่งเสริมการอนุรักษ์วัฒนธรรมประเพณีของท้องถิ่น เช่น การสืบสานประเพณีลอยกระทง ประเพณีเข้าพรรษา รวมทั้งการอุปถัมภ์ผู้สูงอายุให้มีการทอดทิ้งเนื่องจากผู้สูงอายุ คือ บุคคลสำคัญในการถ่ายทอดภูมิปัญญาท้องถิ่นจากรุ่นหนึ่ง สู่รุ่นหนึ่ง

๒.๔ การสนับสนุนและส่งเสริมกีฬาและนันทนาการ

ประชาชนมีความต้องการในสถานที่พักผ่อนหย่อนใจและสถานที่ออกกำลังกายมากขึ้น โดยแจ้งให้องค์การบริหารส่วนตำบล จัดสร้างหรือหาพื้นที่โดยประสานกับหน่วยงานที่มีศักยภาพด้านงบประมาณ รวมทั้งการดูแลรักษาสถานที่สาธารณะเดิมที่มีอยู่ ให้มีความสมบูรณ์เพื่อให้บริการประชาชนได้อย่างเต็มที่ การจัดหาอุปกรณ์กีฬา นอกจากนี้ยังมีความต้องการให้องค์การบริหารส่วน

ตำบล ได้จัดกิจกรรมนันทนาการต่าง ๆ เพื่อให้เยาวชนได้ใช้เวลาว่างให้เป็นประโยชน์ เพื่อเสริมสร้างสุขภาพอนามัยที่แข็งแรงแก่เด็กด้วย

๓) ด้านเศรษฐกิจ

จากภาวะเศรษฐกิจโลก ปัญหาการเกิดโรคอุบัติใหม่การแพร่ระบาดของโรคติดเชื้อไวรัสโคโรนา ๒๐๑๙ (COVID ๑๙) ส่งผลกระทบต่อระบบเศรษฐกิจทั้งประเทศ ปัญหาการค่าน้ำมันแพง ปัญหาการค้ำชีพผลการเกษตรราคาตกต่ำ มีผลกระทบเกิดปัญหาคนว่างงานเป็นจำนวนมาก ราคาสินค้าอุปโภคบริโภคที่สูงขึ้น ทำให้ประชาชนต้องแบกรับภาระค่าใช้จ่ายทุกด้าน การส่งเสริมแก้ไขปัญหาปากท้องของประชาชนจึงเป็นภารกิจสำคัญยิ่งขององค์การบริหารส่วนตำบล โดยเฉพาะการส่งเสริมให้ประชาชนมีอาชีพมีงานทำมีรายได้เพียงพอต่อการดำรงชีวิตตามแนวทางเศรษฐกิจพอเพียง การจัดกิจกรรมส่งเสริมอาชีพตามความต้องการของชุมชนเพื่อกระตุ้นเศรษฐกิจให้ดีขึ้น จึงได้จัดโครงการสนับสนุนกลุ่มอาชีพ/กลุ่มอาชีพสตรี เพื่อเป็นการสร้างรายได้ให้กับครัวเรือน หากแต่ปัญหาเรื่องราคาผลผลิตทางการเกษตรตกต่ำก็ยังเป็นปัญหาสำคัญของเกษตรกรในพื้นที่ ที่ยังรอการแก้ไข

๔) ด้านทรัพยากรธรรมชาติและสิ่งแวดล้อม

องค์การบริหารส่วนตำบลผไทรินทร์ มีปัญหาวาทภัย และภัยแล้ง และปัญหาการบุกรุกป่าชุมชน ซึ่งหากไม่มีการวางแผนในการแก้ไขปัญหาก็จะส่งผลกระทบต่อสภาพแวดล้อมของพื้นที่ได้ ส่วนปัญหาขยะองค์การบริหารส่วนตำบลผไทรินทร์ ได้มีการจัดฝึกอบรมการคัดแยกขยะที่ต้นทาง รณรงค์ให้ประชาชนในพื้นที่งดใช้กล่องโฟมบรรจุอาหารและลดปริมาณการใช้ถุงพลาสติก การนำขยะบางชนิดมารีไซเคิลนำกลับมาใช้ประโยชน์ให้ได้มากที่สุด

๕) ด้านการบริหารและการบริการประชาชน

ปัจจุบันองค์การบริหารส่วนตำบล ได้เปิดโอกาสให้ประชาชนได้มีส่วนร่วมในการบริหารองค์การบริหารส่วนตำบลมากขึ้น จะเห็นได้จากการให้ความสำคัญกับการจัดประชุมประชาคมระดับหมู่บ้านและระดับตำบล การจัดทำแผนพัฒนาท้องถิ่น หรือคณะกรรมการดำเนินงานในโครงการต่างๆ ขององค์การบริหารส่วนตำบล รวมทั้งการเผยแพร่ข้อมูลข่าวสารในทุกด้าน ทำให้ประเด็นการพัฒนาด้านการบริการประชาชนอยู่ในเกณฑ์ที่น่าพอใจ แต่จากการสำรวจความคิดเห็นของประชาชน ทำให้ทราบปัญหาความต้องการเพิ่มขึ้น ได้แก่ การแจ้งข้อมูลข่าวสารในการร่วมกิจกรรมของชุมชนที่กระชั้นชิดเกินไป การจัดกิจกรรมพบประชาชนโดยผู้บริหารและสมาชิกสภาองค์การบริหารส่วนตำบล ให้มากขึ้นตามสถานที่สาธารณะต่าง ๆ การติดตามงานโครงการที่ทำอย่างต่อเนื่อง และการบริการประชาชนอย่างเป็นกันเองของเจ้าหน้าที่องค์การบริหารส่วนตำบลทุกคน เป็นต้น

๓.๒ การประเมินสถานการณ์สภาพแวดล้อมภายนอกที่เกี่ยวข้อง

ในการจัดทำแผนพัฒนาท้องถิ่น (พ.ศ.๒๕๖๖-๒๕๗๐) ขององค์การบริหารส่วนตำบล นั้น ได้ทำการประเมินสถานการณ์สภาพแวดล้อมภายนอกที่เกี่ยวข้อง ซึ่งมีรายละเอียดดังนี้

ด้าน	สถานการณ์สภาพแวดล้อมภายนอกที่เกี่ยวข้อง	ขอบข่ายและปริมาณของปัญหา/ความต้องการ	พื้นที่เป้าหมาย/กลุ่มเป้าหมาย	ความคาดหวังและแนวโนมนาคต
๑. โครงการสร้างพื้นฐาน	๑) ขาดแคลนแหล่งน้ำในการเกษตรและน้ำประปาสำหรับอุปโภค-บริโภคยังไม่พอเพียงและยังไม่ได้มาตรฐาน	- แหล่งน้ำและน้ำประปาในการอุปโภค-บริโภค	- ในเขตองค์การบริหารส่วนตำบล	- ประชาชนมีแหล่งน้ำและมีน้ำประปาใช้อย่างพอเพียงมีคุณภาพตามมาตรฐานมากขึ้น
	๒) ไฟฟ้าส่องสว่างตามถนนและที่สาธารณะยังไม่สามารถดำเนินการครอบคลุมพื้นที่ได้ทั้งหมด	- ไฟฟ้า	- ตามถนนและที่สาธารณะในเขตองค์การบริหารส่วนตำบล	- ถนนและที่สาธารณะมีแสงสว่างเพียงพอประชาชนได้รับความสะดวกในการสัญจรไปมาและป้องกันการเกิดอาชญากรรมได้
	๓) ระบบระบายน้ำยังไม่เพียงพอ เกิดน้ำท่วมขังในหมู่บ้าน	- ราง/ท่อระบายน้ำ	- พื้นที่ในเขตองค์การบริหารส่วนตำบล	- มีรางระบายน้ำสามารถระบายน้ำได้สะดวก ไม่ทำให้เกิดน้ำท่วมขัง
	๔) ประชาชนต้องการเส้นทางในการสัญจรไปมาเพิ่มมากขึ้นและ อบต. ไม่สามารถดำเนินการได้เนื่องจากพื้นที่ยังไม่เป็นที่สาธารณะ จะดำเนินการได้ก็ต่อเมื่อต้องเป็นที่สาธารณะ	- เส้นทางคมนาคม	- เส้นทางคมนาคมที่เป็นสาธารณะและประชาชนมีความต้องการให้ดำเนินการ	- มีเส้นทางในการคมนาคมเพียงพอและประชาชนได้รับความสะดวกในการสัญจรไปมา
	๕) ถนนในตำบลยังมีถนนดิน ถนนหินคลุกที่มีสภาพชำรุดหรือบางพื้นที่ยังไม่ได้ดำเนินการก่อสร้าง	- ถนน	- ถนนในเขต อบต.	- มีถนนให้ประชาชนได้สัญจรไป-มาได้สะดวก

दान	สถานการณ์ภาพ แวดล้อม ภายนอกที่เกี่ยวข้อง	ขอบข่ายและปริมาณ ของปัญหา/ ความต้องการ	พื้นที่เป้าหมาย/ กลุ่มเป้าหมาย	ความคาดหวังและ แนวโน้มนาคต
๒. ด้านคุณภาพ ชีวิต	๑) มีการระบาดของโรค อุบัติใหม่ โรคระบาด โรคติดต่อ	- ด้านสาธารณสุข	- ในเขตองค์การ บริหารส่วนตำบล	ในพื้นที่ไม่มีการ ระบาดของโรค อุบัติใหม่ โรค ระบาด โรคติดต่อ
	๒) ประชาชนในพื้นที่ ป่วยเป็นโรคเรื้อรัง แนวโน้มที่เพิ่มขึ้น เช่น เบาหวาน ความดัน		- ประชาชนกลุ่ม เสี่ยงและผู้ป่วย	-ประชาชนในพื้นที่ รู้จักดูแลสุขภาพ -ผู้ป่วยที่เป็นโรค เรื้อรังหันมาใส่ใจ และดูแลสุขภาพ มากขึ้น
	๕) ประชาชนในพื้นที่บาง รายมีที่อยู่อาศัยไม่มั่นคง แข็งแรง	- ที่อยู่อาศัย	- ประชาชนในพื้นที่ ที่ได้รับความเดือน ร้อนเรื่องที่อยู่อาศัย	- ประชาชนในพื้นที่ ได้รับความ ช่วยเหลือซ่อมแซม ที่อยู่อาศัยให้มั่นคง แข็งแรง
	๖) สถานที่ ออกกำลังกาย เครื่องออกกำลังกาย และอุปกรณ์กีฬาสำหรับ แต่ละหมู่บ้านยังไม่ เพียงพอ	-เครื่องออกกำลังกาย และอุปกรณ์กีฬา	-หมู่บ้านที่มีความ พร้อมด้านสถานที่ เพื่อรับเครื่องออก กำลังกายและ อุปกรณ์กีฬา	-ประชาชนในพื้นที่ มีเครื่องออกกำลังกาย และอุปกรณ์ กีฬา
	๗) ประชาชนบาง ครัวเรือนอุปโภค- บริโภคน้ำที่ยังไม่สะอาด และมีสิ่งเจือปน เช่น จาก น้ำฝน น้ำที่ไม่ได้คุณภาพ มีตะกอน	- การอุปโภค-บริโภค	- ประชาชนในเขต องค์การบริหาร ส่วนตำบล	- ประชาชนบริโภค น้ำที่สะอาดถูก สุขลักษณะ

दान	สถานการณ์ภาพ แวดล้อม ภายนอกที่เกี่ยวข้อง	ขอบข่ายและปริมาณ ของปัญหา/ ความต้องการ	พื้นที่เป้าหมาย/ กลุ่มเป้าหมาย	ความคาดหวังและ แนวโนมนาคต
๒. ด้านคุณภาพ ชีวิต	๑) การจราจรบนถนนมี เพิ่มมากขึ้นอาจทำให้เกิด อุบัติเหตุขึ้นได้	- การจราจร	ประชาชนที่สัญจร ไปมาบนถนน	มีระบบควบคุม การจราจร เช่น ติดตั้งสัญญาณไฟ กระพริบเพื่อเตือน ให้ระมัดระวัง
	๒) เด็กและผู้สูงอายุบาง ครอบครัว ผู้สูงอายุอยู่ ตามลำพัง และรับภาระ ในการดูแลเด็ก	- สังคมในชุมชน	- ผู้สูงอายุและเด็ก ในเขตองค์การ บริหารส่วนตำบล	- ผู้สูงอายุและเด็ก ได้รับการดูแลที่ดี
	๓) ผู้พิการไม่ได้รับความ ช่วยเหลือในดำรงชีวิต		- ผู้พิการในเขต องค์การบริหาร ส่วนตำบล	- ผู้พิการได้รับ ความช่วยเหลือใน การดำรงชีวิตอย่าง ทั่วถึง
	๔) เยาวชนและวัยรุ่นติด เกมส์ สิ่งลามก บุหรี่ เหล้า ยาเสพติด และท้อง ก่อนวัยอันสมควร		- เยาวชนและ วัยรุ่นในเขต องค์การบริหาร ส่วนตำบล	- เยาวชนและ วัยรุ่นได้รับการ ส่งเสริมเพื่อให้มี อนาคตที่ดี
๓. ด้านเศรษฐกิจ	๑) ขาดแหล่งเงินลงทุน ในการทำกิจการและ ประกอบอาชีพ	- การลงทุน	- ประชาชนในเขต องค์การบริหาร ส่วนตำบล	- มีแหล่งเงินทุนใน การทำกิจการและ ประกอบอาชีพ
	๒) ประชาชนขาดสถานที่ จำหน่ายสินค้า	- การพาณิชย์กรรม	- ร้านค้าแผงลอย	- ร้านค้าแผงลอยมี สถานที่ในการขาย จำหน่ายสินค้า
	๓) ผลผลิตทาง การเกษตรราคาตกต่ำ		- เกษตรกรในพื้นที่	- ผลผลิตมีราคา สูงขึ้น
	๔) ค่าแรงต่ำค่าครองชีพ สูงขาดแคลนการจ้างงาน		- ผู้ประกอบอาชีพ รับจ้าง	- ค่าแรงสูงขึ้น เหมาะสมกับค่า ครองชีพ มีการจ้าง งานมากขึ้น
	๕) ในเขต อบต. ไม่มี แหล่งท่องเที่ยวและ กิจกรรมท่องเที่ยว		- ในเขต อบต.	- ส่งเสริมการ ท่องเที่ยวเพื่อสร้าง งานสร้างรายได้ ให้กับประชาชน

ดาน	สถานการณ์ภาพ แวดล้อม ภายนอกที่เกี่ยวข้อง	ขอบข่ายและปริมาณ ของปัญหา/ ความต้องการ	พื้นที่เป้าหมาย/ กลุ่มเป้าหมาย	ความคาดหวังและ แนวโนมนาคต
๔. ด้าน ทรัพยากรธรรมชาติ และสิ่งแวดล้อม	๑) มีปัญหาเรื่องขยะที่ กำลังเพิ่มมากขึ้นและไม่มี สถานที่และวิธีจัดการ ขยะที่ถูกสุขลักษณะ	- สิ่งแวดล้อม	- ชุมชนในเขตพื้นที่ องค์การบริหาร ส่วนตำบล	- ปัญหาขยะลดลง ประชาชนสามารถ กำจัดขยะเองได้ โดยไม่ส่งผลกระทบต่อ ชุมชน
	๒) การบุกรุกที่สาธารณะ		พื้นที่องค์การ บริหารส่วนตำบล	-ลดการบุกรุกที่ สาธารณะ และ จัดการแนวเขตที่ สาธารณะได้ชัดเจน ยิ่งขึ้น
๕. ด้านการศึกษา ศาสนาและ วัฒนธรรม จารีต ประเพณีและภูมิ ปัญญาท้องถิ่น	๑) ศิลปะ วัฒนธรรม จารีต ประเพณีและภูมิ ปัญญาท้องถิ่นถูกกลืน เลือนไปมาก	- ศิลปะ วัฒนธรรม จารีต ประเพณีและภูมิ ปัญญาท้องถิ่น ถูกกลืน เลือนไปมาก	- ประชาชน	- ยกย่อง เชิดชูคน ดีหรือปราชญ์ ชาวบ้านในโอกาส ต่างๆ เพื่อเป็น ตัวอย่างแก่เยาวชน และประชาชน ศิลปะ วัฒนธรรม จารีต ประเพณีและ ภูมิปัญญาท้องถิ่น ไม่ถูกกลืนและคงอยู่ สืบไป
	๒) การศึกษาและสื่อการ เรียนการสอนยังไม่ พอเพียง เด็กนักเรียนไม่ได้ รับการศึกษาต่อในระดับที่ สูงกว่าขั้นพื้นฐาน และขาด งบประมาณในการศึกษา ครอบครัวยากจน	-การศึกษา	- เด็กนักเรียนใน เขตองค์การบริหาร ส่วนตำบล	- มีสื่อการเรียนการ สอนที่พอเพียง เด็กนักเรียนได้รับ การศึกษาที่สูงขึ้น มีงบประมาณใน การศึกษาเล่าเรียน
	๓) ประชาชนขาด คุณธรรม จริยธรรม	-คุณธรรม จริยธรรม	- ประชาชน	-สังคมต่างคนต่างอยู่ เพิ่มมากขึ้น จำเป็นต้องส่งเสริมให้ เกิดการตระหนักถึง ความรับผิดชอบต่อ สังคมและเสริมสร้าง คุณธรรมจริยธรรม และใช้คำสอนใน ศาสนาเป็นเครื่องมือ ในการสร้างคุณธรรม

ดาน	สถานการณ์ภาพ แวดล้อม ภายนอกที่เกี่ยวข้อง	ขอบข่ายและปริมาณ ของปัญหา/ ความต้องการ	พื้นที่เป้าหมาย/ กลุ่มเป้าหมาย	ความคาดหวังและ แนวโนมนอนาคต
๖. ด้านการบริหาร จัดการ	๑) ประชาชนขาดความรู้ ความเข้าใจการ บริหารงานของ อบต.	- การบริหารงานของ อบต.	- ประชาชน	- สร้างกระบวนการ มีส่วนร่วมและสร้าง ความรู้ความเข้าใจ แก่ประชาชนถึง ประโยชน์ของการ ปกครองท้องถิ่น
	๒) การจัดเก็บภาษีไม่ เป็นไปตามเป้าหมายของ อบต.	-การจัดเก็บภาษี	- ในเขต อบต.	- พัฒนาระบบการ จัดเก็บรายได้ เพิ่ม มาตรการและวาง แผนการจัดเก็บ รายได้ให้เป็นไปตาม เป้าหมาย
	๓)บุคลากรขาดความกระ ตือรือร้นในการ ปฏิบัติงานไม่เข้าใจ บทบาทหน้าที่การ ให้บริการ	-การบริการ	- พนักงาน อบต.	-พัฒนาและ เสริมสร้างจิตสำนึก ของบุคลากรในการ ให้บริการแก่ ประชาชนและผู้มา รับบริการ และ พัฒนาการบริการ เชิงรุกให้เข้าถึง ประชาชนได้อย่าง ทั่วถึง

ส่วนที่ ๓

การนำแผนพัฒนาท้องถิ่นไปสู่การปฏิบัติ

๑. ยุทธศาสตร์การพัฒนาและแผนงาน

ที่	ยุทธศาสตร์	ด้าน	แผนงาน	หน่วยงาน รับผิดชอบหลัก	หน่วยงาน สนับสนุน
๑	การพัฒนาด้านการบริหาร กิจการบ้านเมืองที่ดี	บริหารทั่วไป	-แผนงานบริหารงาน ทั่วไป	สำนักปลัด	
		บริการชุมชนและ สังคม	-แผนงานสร้างความ เข้มแข็งของชุมชน	สำนักปลัด กองคลัง กองช่าง กองสวัสดิการสังคม	
		การเศรษฐกิจ	-อุตสาหกรรมและโยธา	สำนักปลัด กองช่าง	
๒	การพัฒนาด้านโครงสร้าง พื้นฐาน	บริการชุมชนและ สังคม	-แผนงานเคหะและ ชุมชน	กองช่าง	
		การเศรษฐกิจ	-อุตสาหกรรมและโยธา		
			-การเกษตร		
๓	การพัฒนาด้านคุณภาพ ชีวิต	บริหารทั่วไป	-แผนงานรักษาความ สงบภายใน	สำนักปลัด	องค์การ บริหารส่วน ตำบล ผไทโรนทร์
		บริการชุมชนและ สังคม	-แผนงานสาธารณสุข	กองสาธารณสุข	
			-แผนงานสังคม สงเคราะห์	กองสวัสดิการสังคม	
๔	การพัฒนาด้าน การศึกษา ศาสนาและวัฒนธรรม	บริการชุมชนและ สังคม	-แผนงานการศึกษา	กองการศึกษา	
			-แผนงานการศึกษา วัฒนธรรมและ นันทนาการ		
๕	การพัฒนาด้านเศรษฐกิจ	การเศรษฐกิจ	-การเกษตร	กองส่งเสริม การเกษตร	
๖	การพัฒนาด้าน ทรัพยากรธรรมชาติและ สิ่งแวดล้อม	บริการชุมชนและ สังคม	-แผนงานเคหะและ ชุมชน	กองสาธารณสุข	
		การเศรษฐกิจ	-อุตสาหกรรมและโยธา	กองช่าง	
			-การเกษตร	กองช่าง กองส่งเสริม การเกษตร	
รวม	๖ ยุทธศาสตร์	๓ ด้าน	๑๐ แผนงาน	๗ สำนัก/กอง	

บัญชีสรุปโครงการ
แผนพัฒนาท้องถิ่น (พ.ศ. ๒๕๖๖-๒๕๗๐)
องค์การบริหารส่วนตำบลผไทโรจน์

ผ.๐๑

ยุทธศาสตร์	ปี ๒๕๖๖		ปี ๒๕๖๗		ปี ๒๕๖๘		ปี ๒๕๖๙		ปี ๒๕๗๐		รวม ๕ ปี	
	จำนวนโครงการ	งบประมาณ (บาท)	จำนวนโครงการ	งบประมาณ (บาท)	จำนวนโครงการ	งบประมาณ (บาท)	จำนวนโครงการ	งบประมาณ (บาท)	จำนวนโครงการ	งบประมาณ (บาท)	จำนวนโครงการ	งบประมาณ (บาท)
๑.ยุทธศาสตร์การบริหารกิจการบ้านเมืองที่ดี												
๑.๑ แผนงานบริหารงานทั่วไป	๙	๕๐๐,๐๐๐	๙	๕๐๐,๐๐๐	๙	๕๐๐,๐๐๐	๑๐	๘๕๐,๐๐๐	๙	๕๐๐,๐๐๐	๔๖	๒,๘๕๐,๐๐๐
๑.๒ แผนงานสร้างความเข้มแข็งของชุมชน	๖	๓๕๐,๐๐๐	๕	๒๕๐,๐๐๐	๖	๓๐๐,๐๐๐	๕	๒๕๐,๐๐๐	๕	๒๕๐,๐๐๐	๒๗	๑,๕๐๐,๐๐๐
๑.๓ แผนงานอุตสาหกรรมและโยธา	๑	๗๐๐,๐๐๐	๑	๗๐๐,๐๐๐	๑	๗๐๐,๐๐๐	๑	๗๐๐,๐๐๐	๑	๗๐๐,๐๐๐	๕	๓,๕๐๐,๐๐๐
รวม	๑๖	๑,๕๕๐,๐๐๐	๑๕	๑,๔๕๐,๐๐๐	๑๖	๑,๕๐๐,๐๐๐	๑๖	๑,๘๐๐,๐๐๐	๑๕	๑,๕๕๐,๐๐๐	๗๘	๗,๗๕๐,๐๐๐
๒.ยุทธศาสตร์การพัฒนาด้านโครงสร้างพื้นฐาน												
๒.๑ แผนงานเคหะและชุมชน	๓	๑,๘๐๐,๐๐๐	๓	๒,๑๐๐,๐๐๐	๕	๓,๕๐๐,๐๐๐	๕	๔,๓๐๐,๐๐๐	๕	๔,๓๐๐,๐๐๐	๒๑	๑๖,๐๐๐,๐๐๐
๒.๒ แผนงานอุตสาหกรรมและโยธา	๔๕	๓๘,๓๗๒,๐๐๐	๓๘	๒๙,๕๓๑,๐๐๐	๔๐	๓๒,๖๘๐,๐๐๐	๓๙	๔๕,๘๒๐,๐๐๐	๓๒	๒๙,๑๑๐,๐๐๐	๑๙๔	๑๗๕,๕๑๓,๐๐๐
๒.๓ แผนงานการเกษตร	๑๑	๒๒,๑๓๐,๐๐๐	๑๕	๒๐,๘๒๐,๐๐๐	๑๓	๒๑,๕๑๐,๐๐๐	๑๓	๑๔,๐๒๐,๐๐๐	๙	๒๑,๑๘๐,๐๐๐	๖๑	๙๙,๖๖๐,๐๐๐
รวม	๕๙	๖๒,๓๐๒,๐๐๐	๕๖	๕๒,๔๕๑,๐๐๐	๕๘	๕๗,๖๙๐,๐๐๐	๕๗	๖๔,๑๔๐,๐๐๐	๔๖	๕๔,๕๙๐,๐๐๐	๒๗๖	๒๙๑,๑๗๓,๐๐๐
๓.ยุทธศาสตร์การพัฒนาคุณภาพชีวิต												
๓.๑ แผนงานรักษาความสงบภายใน	๒	๓๓๐,๐๐๐	๒	๒๖๐,๐๐๐	๑	๖๐,๐๐๐	๓	๖๓๐,๐๐๐	๑	๖๐,๐๐๐	๙	๑,๓๕๐,๐๐๐
๓.๒ แผนงานสาธารณสุข	๒๔	๑,๔๒๐,๐๐๐	๒๓	๑,๑๗๐,๐๐๐	๒๔	๑,๔๒๐,๐๐๐	๒๓	๑,๑๗๐,๐๐๐	๒๔	๑,๔๒๐,๐๐๐	๑๑๘	๖,๖๐๐,๐๐๐
๓.๓ แผนงานสังคมสงเคราะห์	๘	๗๕๔,๐๐๐	๘	๗๕๔,๐๐๐	๘	๗๕๔,๐๐๐	๘	๗๕๔,๐๐๐	๘	๗๕๔,๐๐๐	๔๐	๓,๗๗๐,๐๐๐
๓.๔ แผนงานสร้างความเข้มแข็งของชุมชน	๓	๑๗๐,๐๐๐	๓	๑๗๐,๐๐๐	๓	๑๗๐,๐๐๐	๓	๑๗๐,๐๐๐	๓	๑๗๐,๐๐๐	๑๕	๘๕๐,๐๐๐
รวม	๓๗	๒,๖๗๔,๐๐๐	๓๖	๒,๓๕๔,๐๐๐	๓๖	๒,๐๕๔,๐๐๐	๓๗	๒,๗๒๔,๐๐๐	๓๖	๒,๐๕๔,๐๐๐	๑๘๒	๑๒,๕๖๐,๐๐๐
๔.ยุทธศาสตร์การพัฒนาด้านการศึกษา ศาสนาและวัฒนธรรม												
๔.๑ แผนงานการศึกษา	๑๐	๖,๘๕๐,๐๐๐	๑๐	๗,๑๐๐,๐๐๐	๑๐	๗,๒๑๐,๐๐๐	๑๐	๗,๔๒๐,๐๐๐	๑๑	๗,๗๓๐,๐๐๐	๕๑	๓๖,๓๑๐,๐๐๐
๔.๒ แผนงานศาสนาวัฒนธรรมและนันทนาการ	๕	๖๖๐,๐๐๐	๕	๖๖๐,๐๐๐	๖	๘๘๐,๐๐๐	๖	๙๓๐,๐๐๐	๕	๗๘๐,๐๐๐	๒๗	๓,๙๑๐,๐๐๐
รวม	๑๕	๗,๕๑๐,๐๐๐	๑๕	๗,๗๖๐,๐๐๐	๑๖	๘,๐๙๐,๐๐๐	๑๖	๘,๓๕๐,๐๐๐	๑๖	๘,๕๑๐,๐๐๐	๗๘	๔๐,๒๒๐,๐๐๐
๕.ยุทธศาสตร์การพัฒนาด้านเศรษฐกิจ												
๕.๑ แผนงานการเกษตร	๖	๒๘๐,๐๐๐	๘	๕๘๐,๐๐๐	๖	๒๘๐,๐๐๐	๖	๒๘๐,๐๐๐	๖	๒๘๐,๐๐๐	๓๒	๑๗๐๐๐๐๐
รวม	๖	๒๘๐,๐๐๐	๘	๕๘๐,๐๐๐	๖	๒๘๐,๐๐๐	๖	๒๘๐,๐๐๐	๖	๒๘๐,๐๐๐	๓๒	๑๗๐๐๐๐๐
๖.ยุทธศาสตร์การพัฒนาศูนย์บริการสาธารณสุขและสิ่งแวดล้อม												
๖.๑ แผนงานเคหะและชุมชน	๑	๕๐,๐๐๐	๑	๕๐,๐๐๐	๑	๕๐,๐๐๐	๒	๑๐๐,๐๐๐	๑	๕๐,๐๐๐	๖	๓๐๐๐๐๐
๖.๒ แผนงานอุตสาหกรรมและโยธา	๐	๐	๐	๐	๑	๘๐๐,๐๐๐	๑	๕๐๐,๐๐๐	๐	๐	๒	๑,๓๐๐,๐๐๐
๖.๓ แผนงานการเกษตร	๕	๓๑๐,๐๐๐	๖	๓๙๐,๐๐๐	๖	๕,๓๑๐,๐๐๐	๕	๓๑๐,๐๐๐	๖	๔๑๐,๐๐๐	๒๘	๖,๗๓๐,๐๐๐
รวม	๖	๓๖๐,๐๐๐	๗	๔๔๐,๐๐๐	๘	๖,๑๖๐,๐๐๐	๘	๙๑๐,๐๐๐	๗	๔๖๐,๐๐๐	๓๖	๘,๓๓๐,๐๐๐
รวมทั้งสิ้น	๑๓๙	๗๔,๖๗๖,๐๐๐	๑๓๗	๖๕,๐๓๕,๐๐๐	๑๔๐	๗๖,๑๒๔,๐๐๐	๑๔๐	๗๘,๒๐๔,๐๐๐	๑๒๖	๖๗,๖๙๔,๐๐๐	๖๘๒	๓๖๑,๗๓๓,๐๐๐

รายละเอียดโครงการพัฒนา
แผนพัฒนาท้องถิ่น (พ.ศ. ๒๕๖๖ - ๒๕๗๐)
องค์การบริหารส่วนตำบลไทรินทร์

ก. ยุทธศาสตร์จังหวัดที่ ๔ ด้านรักษาความมั่นคงและสงบ

ข. ยุทธศาสตร์การพัฒนาของ อปท. ในเขตจังหวัดที่ ๔ ยุทธศาสตร์การพัฒนาขีดสมรรถนะองค์กร

๑.ยุทธศาสตร์การบริหารกิจการบ้านเมืองที่ดี

๑.๑ แผนงานบริหารทั่วไป/งานบริหารทั่วไป (แนวทางการส่งเสริมประชาธิปไตย การมีส่วนร่วมของประชาชนและองค์กรทุกภาคส่วน)

ที่	โครงการ	วัตถุประสงค์	เป้าหมาย (ผลผลิตของโครงการ)	งบประมาณ					ตัวชี้วัด (KPI)	ผลที่คาดว่าจะได้รับ	หน่วยงาน รับผิดชอบหลัก
				๒๕๖๖ (บาท)	๒๕๖๗ (บาท)	๒๕๖๘ (บาท)	๒๕๖๙ (บาท)	๒๕๗๐ (บาท)			
๑	อุดหนุนโครงการจัดหารายได้เพื่อสาธารณกุศลและให้ความช่วยเหลือประชาชนตามภาระกิจเหล่ากาชาดจังหวัดบุรีรัมย์	เพื่อช่วยเหลือผู้ประสบภัยหรือผู้เดือดร้อน เป็นการบรรเทาทุกข์ในเบื้องต้น	อุดหนุนสำนักงานเหล่ากาชาดจังหวัดบุรีรัมย์	๑๐,๐๐๐	๑๐,๐๐๐	๑๐,๐๐๐	๑๐,๐๐๐	๑๐,๐๐๐	ระดับความสำเร็จของโครงการที่ขอรับการอุดหนุน	ประชาชนกลุ่มเป้าหมายได้รับการดูแลและให้ความช่วยเหลือได้อย่างรวดเร็ว	สำนักปลัด
๒	โครงการจัดตั้งศูนย์ปฏิบัติการร่วมในการช่วยเหลือประชาชนขององค์กรปกครองส่วนท้องถิ่น (สถานที่กลาง)	เพื่อสนับสนุนการการช่วยเหลือประชาชนในเขตอำเภอลำปลายมาศ ที่ได้รับประสบภัยพิบัติและภัยต่างๆ ที่เกิดขึ้น	อุดหนุนที่ทำการปกครองอำเภอลำปลายมาศ หรืออุดหนุน อปท.ในเขตอำเภอลำปลายมาศที่เป็นเจ้าภาพตามโครงการ	๔๐,๐๐๐	๔๐,๐๐๐	๔๐,๐๐๐	๔๐,๐๐๐	๔๐,๐๐๐	ระดับความสำเร็จของโครงการที่ขอรับการอุดหนุน	-ทำให้การจัดซื้อจัดจ้างของ อบต.มีประสิทธิภาพรวดเร็ว -ทำให้ประชาชนรับรู้รับทราบการจัดซื้อจัดจ้างของ อบต.	สำนักปลัด
๓	โครงการสนับสนุนกิจกรรมกึ่งกาชาดอำเภอลำปลายมาศในการรับบริจาคโลหิต อวัยวะดวงตา และการช่วยเหลือผู้ประสบภัย	เพื่อสนับสนุนกิจกรรมของกึ่งกาชาดอำเภอและส่งเสริมคุณภาพชีวิตให้เป็นอย่างดีด้วยความเรียบร้อย	อุดหนุนที่ทำการปกครองอำเภอลำปลายมาศ	๔๐,๐๐๐	๔๐,๐๐๐	๔๐,๐๐๐	๔๐,๐๐๐	๔๐,๐๐๐	ระดับความสำเร็จของโครงการที่ขอรับการอุดหนุน	ประชาชนกลุ่มเป้าหมายได้รับการดูแลและให้ความช่วยเหลือได้อย่างรวดเร็ว	สำนักปลัด
๔	โครงการจัดงานประเพณีขึ้นเขาพนมรุ้ง	เพื่ออนุรักษ์ศิลปวัฒนธรรมประเพณีโบราณและส่งเสริมการท่องเที่ยวอารยธรรมขอมเป็นการรักษามรดกอันสำคัญของชาวบุรีรัมย์	อุดหนุนที่ทำการปกครองจังหวัดบุรีรัมย์	๑๐,๐๐๐	๑๐,๐๐๐	๑๐,๐๐๐	๑๐,๐๐๐	๑๐,๐๐๐	ระดับความสำเร็จของโครงการที่ขอรับการอุดหนุน	ส่งเสริมศิลปวัฒนธรรมขอมโบราณและมีนักท่องเที่ยวชาวไทยและชาวต่างชาติมาเที่ยวเพิ่มขึ้น	สำนักปลัด

๑.ยุทธศาสตร์การบริหารกิจการบ้านเมืองที่ดี

๑.๑ แผนงานบริหารทั่วไป (แนวทางการส่งเสริมประชาธิปไตย การมีส่วนร่วมของประชาชนและองค์กรทุกภาคส่วน)

ที่	โครงการ	วัตถุประสงค์	เป้าหมาย (ผลผลิตของโครงการ)	งบประมาณ					ตัวชี้วัด (KPI)	ผลที่คาดว่าจะได้รับ	หน่วยงาน รับผิดชอบหลัก
				๒๕๖๖ (บาท)	๒๕๖๗ (บาท)	๒๕๖๘ (บาท)	๒๕๖๙ (บาท)	๒๕๗๐ (บาท)			
๕	โครงการจัดงานรัฐพิธี อำเภอลำปลายมาศ	เพื่อสนับสนุนการจัด งานรัฐพิธีอำเภอ ลำปลายมาศ ตลอด จนงานรัฐพิธีอื่นๆ ที่กระทรวง ทบวง กรม มอบหมาย	อุดหนุนโครงการจัด งานรัฐพิธีอำเภอ ลำปลายมาศ	๑๐,๐๐๐	๑๐,๐๐๐	๑๐,๐๐๐	๑๐,๐๐๐	๑๐,๐๐๐	ระดับความสำเร็จ ของโครงการ ที่ขอรับการ อุดหนุน	ประชาชนมีส่วนร่วม ในกิจกรรม งานรัฐพิธีต่างๆ อย่างทั่วถึงและ พร้อมเพรียงกัน	สำนักปลัด
๖	โครงการป้องกันและแก้ไข ปัญหายาเสพติด อำเภอลำปลายมาศ	เพื่อป้องกันการแพร่ระบาด ของยาเสพติดในเขตพื้นที่ อำเภอลำปลายมาศ	อุดหนุนที่ทำการปกครอง อำเภอลำปลายมาศ	๑๐,๐๐๐	๑๐,๐๐๐	๑๐,๐๐๐	๑๐,๐๐๐	๑๐,๐๐๐	ระดับความสำเร็จ ของโครงการที่ขอ รับการอุดหนุน	ทำให้ป้องกันการแพร่ ระบาดของยาเสพติดใน หมู่บ้าน/ชุมชนลดลง	สำนักปลัด
๗	โครงการปรับปรุงภูมิทัศน์ ที่ทำการอบต.ผไทรินทร์	เพื่อปรับปรุงภูมิทัศน์ ที่ทำการอบต.ผไทรินทร์ ให้มีความสวยงามยิ่งขึ้น	ปรับปรุงภูมิทัศน์ที่ทำการ อบต.ผไทรินทร์ ตามแบบที่ อบต.กำหนด	-	-	-	๓๕๐,๐๐๐	-	ระดับความสำเร็จ ในการบริหาร จัดการองค์กรให้ มีประสิทธิภาพ	ทำให้ภูมิทัศน์ที่ทำการ อบต.ผไทรินทร์ให้มี ความสวยงามยิ่งขึ้น มีประสิทธิภาพ	สำนักปลัด
๘	โครงการ อบต. พบประชาชน	เพื่อเผยแพร่ข่าวสารและ ร่วมให้บริการประชาชน ในด้านต่างๆ ตามอำนาจ หน้าที่ของ อบต.	จัดกิจกรรมเผยแพร่ข้อ- มูลข่าวสารและให้คำ ปรึกษาด้านต่างๆ	๑๐๐,๐๐๐	๑๐๐,๐๐๐	๑๐๐,๐๐๐	๑๐๐,๐๐๐	๑๐๐,๐๐๐	ร้อยละของ ประชาชนที่ พึงพอใจ	ทำให้ประชาชนมี ความเข้าใจเกี่ยวกับ การทำงานของ อบต. มากขึ้น	สำนักปลัด
๙	อบรมเพิ่มประสิทธิภาพ การบริหารงานองค์กร บริหารส่วนตำบล	เพื่ออบรมเพิ่มศักยภาพ การปฏิบัติงานและทัศน ศึกษาดูงานนอกสถานที่	คณะผู้บริหาร ส.อบต. ข้าราชการ พนักงานจ้าง ของ อบต.	๒๕๐,๐๐๐	๒๕๐,๐๐๐	๒๕๐,๐๐๐	๒๕๐,๐๐๐	๒๕๐,๐๐๐	ร้อยละความ พึงพอใจของ ผู้เข้าร่วม โครงการ	บุคลากรมีความรู้ ความสามารถและ นำความรู้ใหม่ๆนำ มาพัฒนาและประยุกต์ ใช้ในการทำงาน	สำนักปลัด
๑๐	อบรมคุณธรรมจริยธรรม บุคลากรใน อบต.ผไทรินทร์	เพื่อให้บุคลากรของ อบต. มีความรู้ในด้านคุณธรรม จริยธรรมมากขึ้น	คณะผู้บริหาร สมาชิกสภา ข้าราชการ พนักงานจ้าง ของ อบต.	๓๐,๐๐๐	๓๐,๐๐๐	๓๐,๐๐๐	๓๐,๐๐๐	๓๐,๐๐๐	ร้อยละความ พึงพอใจของ ผู้เข้าร่วม โครงการ	ทำให้บุคลากรของ อบต. นำความรู้มา ประยุกต์ใช้ในการ ปฏิบัติงานของตน เองและองค์กร	สำนักปลัด
รวม ๑๐ โครงการ				๕๐๐,๐๐๐	๕๐๐,๐๐๐	๕๐๐,๐๐๐	๘๕๐,๐๐๐	๕๐๐,๐๐๐	-	-	-

๑.ยุทธศาสตร์การบริหารกิจการบ้านเมืองที่ดี

ผ. ๐๒

๑.๒ แผนงานสร้างความเข้มแข็งของชุมชน/งานส่งเสริมและสนับสนุนความเข้มแข็งชุมชน (แนวทางการส่งเสริมประชาธิปไตย การมีส่วนร่วมของประชาชนและองค์กรทุกภาคส่วน)

ที่	โครงการ	วัตถุประสงค์	เป้าหมาย (ผลผลิตของโครงการ)	งบประมาณ					ตัวชี้วัด (KPI)	ผลที่คาดว่าจะได้รับ	หน่วยงาน รับผิดชอบหลัก
				๒๕๖๖ (บาท)	๒๕๖๗ (บาท)	๒๕๖๘ (บาท)	๒๕๖๙ (บาท)	๒๕๗๐ (บาท)			
๑	โครงการประชุมประชาคมเพื่อจัดทำแผนพัฒนาท้องถิ่น	เพื่อรับฟังปัญหาความเดือดร้อนของประชาชนมาจัดทำแผนพัฒนาท้องถิ่น	จัดประชุมประชาคมในระดับหมู่บ้าน/ตำบล	๖๐,๐๐๐	๖๐,๐๐๐	๖๐,๐๐๐	๖๐,๐๐๐	๖๐,๐๐๐	ร้อยละความพึงพอใจของผู้เข้าร่วมโครงการ	สามารถนำปัญหาจากชุมชนมาแก้ไขและพัฒนาได้ตรงจุด	สำนักปลัด
๒	โครงการจัดทำแผนพัฒนาหมู่บ้าน	เพื่อให้แต่ละหมู่บ้านมีแผนในการพัฒนาหมู่บ้านเพื่อแก้ปัญหาในหมู่บ้านของตนเอง	จัดประชุมประชาคมหมู่บ้าน	๓๐,๐๐๐	๓๐,๐๐๐	๓๐,๐๐๐	๓๐,๐๐๐	๓๐,๐๐๐	ร้อยละความพึงพอใจของผู้เข้าร่วมโครงการ	สามารถนำปัญหาจากชุมชนมาแก้ไขและพัฒนาได้ตรงจุด	กองสวัสดิการฯ
๓	โครงการปกป้องและเทิดทูลสถาบันของชาติ	เพื่อจัดกิจกรรมปกป้องและเทิดทูลสถาบันพระมหากษัตริย์ให้มั่นคงเป็นศูนย์รวมจิตใจของคนในชาติ	จัดกิจกรรมตามโครงการ	๑๐๐,๐๐๐	-	-	-	-	ร้อยละความพึงพอใจของผู้เข้าร่วมโครงการ	ประชาชนมีความรักความสามัคคีเทิดทูลและปกป้องสถาบันพระมหากษัตริย์	สำนักปลัด
๔	โครงการส่งเสริมและสนับสนุนการสร้างความปลอดภัยและสมานฉันท์ของคนในชาติ	เพื่อให้ประชาชนในตำบลเกิดความรักความสามัคคี	จัดกิจกรรมตามโครงการ	-	-	๕๐,๐๐๐	-	-	ร้อยละความพึงพอใจของผู้เข้าร่วมโครงการ	ทำให้ประชาชนมีความรักความสามัคคี	สำนักปลัด
๕	โครงการอบรมกฎหมายน่ารู้เพื่อประชาชน	เพื่อให้ประชาชนมีความรู้ความเข้าใจกับกฎหมายในชีวิตประจำวัน	จัดกิจกรรมอบรมกฎหมายเบื้องต้น	๕๐,๐๐๐	๕๐,๐๐๐	๕๐,๐๐๐	๕๐,๐๐๐	๕๐,๐๐๐	ร้อยละความพึงพอใจของผู้เข้าร่วมโครงการ	ทำให้ประชาชนมีความรู้ความเข้าใจเกี่ยวกับกฎหมายมากขึ้น	สำนักปลัด
๖	โครงการอบรมให้ความรู้เกี่ยวกับ พรบ.ภาษีที่ดินและสิ่งปลูกสร้าง	เพื่อให้ประชาชนมีความรู้ความเข้าใจเกี่ยวกับ พรบ.ภาษีที่ดินและสิ่งปลูกสร้าง	จัดกิจกรรมอบรมให้ความรู้เกี่ยวกับ พรบ.ภาษีที่ดินและสิ่งปลูกสร้าง	๕๐,๐๐๐	๕๐,๐๐๐	๕๐,๐๐๐	๕๐,๐๐๐	๕๐,๐๐๐	ร้อยละความพึงพอใจของผู้เข้าร่วมโครงการ	ทำให้ประชาชนมีความรู้เกี่ยวกับ พรบ.ภาษีที่ดินและสิ่งปลูกสร้างเพิ่มมากขึ้น	กองคลัง
๗	โครงการอบรมให้ความรู้เกี่ยวกับ พรบ.ควบคุมอาคาร	เพื่อให้ประชาชนมีความรู้ความเข้าใจเกี่ยวกับ พรบ.ควบคุมอาคาร	จัดกิจกรรมอบรมให้ความรู้เกี่ยวกับ พรบ.ควบคุมอาคาร	๖๐,๐๐๐	๖๐,๐๐๐	๖๐,๐๐๐	๖๐,๐๐๐	๖๐,๐๐๐	ร้อยละ ๙๕ ของผู้เข้าร่วมโครงการ	ทำให้ประชาชนมีความรู้ความเข้าใจเกี่ยวกับ พรบ.ควบคุมอาคารมากยิ่งขึ้น	กองช่าง
รวม ๗ โครงการ				๓๕๐,๐๐๐	๒๕๐,๐๐๐	๓๐๐,๐๐๐	๒๕๐,๐๐๐	๒๕๐,๐๐๐	-	-	-

๑.ยุทธศาสตร์การบริหารกิจการบ้านเมืองที่ดี

๑.๓ แผนงานอุตสาหกรรมและโยธา/งานก่อสร้าง (แนวทางการพัฒนาองค์กรให้มีศักยภาพเพื่อการบริหารประชาชน)

ที่	โครงการ	วัตถุประสงค์	เป้าหมาย (ผลผลิตของโครงการ)	งบประมาณ					ตัวชี้วัด (KPI)	ผลที่คาดว่าจะได้รับ	ผ. ๐๒ หน่วยงาน รับผิดชอบหลัก
				๒๕๖๖ (บาท)	๒๕๖๗ (บาท)	๒๕๖๘ (บาท)	๒๕๖๙ (บาท)	๒๕๗๐ (บาท)			
๑	ปรับปรุงต่อเติมอาคารต่างๆ ที่อยู่ในความรับผิดชอบของ อบต.ผไทเรินทร์	เพื่อให้มีความพร้อม ในการให้บริการประชาชน	ปรับปรุงต่อเติมอาคาร ตามรูปแบบ อบต. ผไทเรินทร์ กำหนด	๗๐๐,๐๐๐	๗๐๐,๐๐๐	๗๐๐,๐๐๐	๗๐๐,๐๐๐	๗๐๐,๐๐๐	ระดับความสำเร็จ ในการบริหาร จัดการองค์กรให้ มีประสิทธิภาพ	ทำให้เจ้าหน้าที่ อบต. และผู้ที่มาติดต่อ ราชการมีความสะดวก	สำนักปลัด และกองช่าง
รวม ๑ โครงการ				๗๐๐,๐๐๐	๗๐๐,๐๐๐	๗๐๐,๐๐๐	๗๐๐,๐๐๐	๗๐๐,๐๐๐	-	-	-

รายละเอียดโครงการพัฒนา
แผนพัฒนาท้องถิ่น (พ.ศ. ๒๕๖๖ - ๒๕๗๐)
องค์การบริหารส่วนตำบลผไทโรินทร์

ก. ยุทธศาสตร์จังหวัดที่ ๑ การพัฒนาด้านเศรษฐกิจ /๓ การพัฒนาด้านทรัพยากรธรรมชาติและสิ่งแวดล้อม

ข. ยุทธศาสตร์การพัฒนาของ อปท. ในเขตจังหวัดที่ ๑ ยุทธศาสตร์การพัฒนาเมืองน่าอยู่และคุณภาพชีวิตที่ดี / ๓ การพัฒนาเกษตรกรรมและอุตสาหกรรม

๒.ยุทธศาสตร์การพัฒนาด้านโครงสร้างพื้นฐาน

ผ. ๐๒

๒.๑ แผนงานเคหะและชุมชน /งานไฟฟ้าและประปา (แนวทาง: พัฒนาและปรับปรุงโครงสร้างพื้นฐาน และสิ่งอำนวยความสะดวกด้านสาธารณูปโภค สาธารณูปการ)

ที่	โครงการ	วัตถุประสงค์	เป้าหมาย (ผลผลิตของโครงการ)	งบประมาณ					ตัวชี้วัด (KPI)	ผลที่คาดว่าจะ ได้รับ	หน่วยงาน รับผิดชอบหลัก
				๒๕๖๖ (บาท)	๒๕๖๗ (บาท)	๒๕๖๘ (บาท)	๒๕๖๙ (บาท)	๒๕๗๐ (บาท)			
๑	โครงการติดตั้ง ขยายเขตไฟฟ้าแรงต่ำ และไฟฟ้าส่องสว่าง หมู่ ๑-๑๙	-เพื่อให้ประชาชนมีความสะดวกในการสัญจรในยามค่ำคืนและป้องกันอันตรายในชีวิตและทรัพย์สิน การเกิดอุบัติเหตุในบริเวณจุดเสี่ยงเพื่อให้ประชาชนมีไฟฟ้าใช้ทุกครัวเรือน	อุดหนุนการไฟฟ้าล่ำปลายมาตในการติดตั้ง ขยายเขตไฟฟ้า ไฟฟ้าแรงต่ำ และไฟฟ้าส่องสว่างภายในตำบล	๑,๐๐๐,๐๐๐	๑,๐๐๐,๐๐๐	๑,๐๐๐,๐๐๐	๑,๐๐๐,๐๐๐	๑,๐๐๐,๐๐๐	จำนวนครัวเรือนที่ได้รับประโยชน์	-ประชาชนได้รับความสะดวกในการเดินทางยามค่ำคืน -ประชาชนมีไฟฟ้าใช้	กองช่าง
๒	โครงการขยายเขตไฟฟ้าเพื่อการเกษตร หมู่ ๑-๑๙	เพื่อให้ประชาชนมีไฟฟ้าใช้ในการเกษตร	อุดหนุนการไฟฟ้าล่ำปลายมาตในการขยายเขตไฟฟ้าเพื่อการเกษตรภายในตำบล	๕๐๐,๐๐๐	๘๐๐,๐๐๐	๑,๐๐๐,๐๐๐	๑,๐๐๐,๐๐๐	๑,๐๐๐,๐๐๐	จำนวนครัวเรือนที่ได้รับ	ประชาชนมีไฟฟ้าใช้ในการทำเกษตร	กองช่าง
๓	โครงการย้ายเสาไฟฟ้า หมู่ ๑-๑๙	-เพื่อให้ประชาชนมีความสะดวกในการสัญจรในยามค่ำคืน และมีไฟฟ้าใช้	อุดหนุนการไฟฟ้าล่ำปลายมาตในการย้ายเสาไฟฟ้าภายในตำบล	๓๐๐,๐๐๐	๓๐๐,๐๐๐	๓๐๐,๐๐๐	๓๐๐,๐๐๐	๓๐๐,๐๐๐	จำนวนครัวเรือนที่ได้รับประโยชน์	ประชาชนเดินทางสะดวกในการยามค่ำคืนและมีไฟฟ้าใช้	กองช่าง

๒.๑ แผนงานเคหะและชุมชน /งานสวนสาธารณะ (แนวทาง: พัฒนาและปรับปรุงโครงสร้างพื้นฐาน และสิ่งอำนวยความสะดวกด้านสาธารณูปโภค สาธารณูปการ)

ที่	โครงการ	วัตถุประสงค์	เป้าหมาย (ผลผลิตของโครงการ)	งบประมาณ					ตัวชี้วัด (KPI)	ผลที่คาดว่าจะ ได้รับ	หน่วยงาน รับผิดชอบหลัก
				๒๕๖๖ (บาท)	๒๕๖๗ (บาท)	๒๕๖๘ (บาท)	๒๕๖๙ (บาท)	๒๕๗๐ (บาท)			
๔	โครงการก่อสร้างสวนสาธารณะภายในตำบล	เพื่อให้ประชาชนมีที่พักผ่อนออกกำลังกายหรือทำกิจกรรมร่วมกันในชุมชน	ก่อสร้างสวนสาธารณะตามแบบมาตรฐาน อบต. กำหนด	-	-	๒๐๐,๐๐๐	๑,๐๐๐,๐๐๐	๑,๐๐๐,๐๐๐	ร้อยละของประชาชนที่พึงพอใจ	ทำให้ประชาชนมีที่พักผ่อนออกกำลังกายและมีภูมิทัศน์ที่สวยงาม	กองช่าง
๕	โครงการก่อสร้างสนามเด็กเล่นพร้อมเครื่องเล่นภายในตำบล	เพื่อให้เด็กในชุมชนได้ทำกิจกรรมร่วมกันและเป็นการเพิ่มทักษะการอยู่ร่วมกันกับเพื่อน	ก่อสร้างสนามเด็กเล่นตามแบบมาตรฐาน อบต. กำหนด	-	-	๑,๐๐๐,๐๐๐	๑,๐๐๐,๐๐๐	๑,๐๐๐,๐๐๐	ร้อยละของประชาชนที่พึงพอใจ	เพิ่มทักษะพัฒนาการทางด้านร่างกายให้เหมาะสมกับวัย	กองช่าง
รวม ๕ โครงการ				๑,๘๐๐,๐๐๐	๒,๑๐๐,๐๐๐	๓,๕๐๐,๐๐๐	๔,๓๐๐,๐๐๐	๔,๓๐๐,๐๐๐			

๒.ยุทธศาสตร์การพัฒนาด้านโครงสร้างพื้นฐาน

ผ. ๐๒

๒.๒ แผนงานอุตสาหกรรมและโยธา (แนวทาง: พัฒนาและปรับปรุงโครงสร้างพื้นฐานด้านแหล่งน้ำเพื่อการเกษตร การอุปโภคบริโภค)

ที่	โครงการ	วัตถุประสงค์	เป้าหมาย (ผลผลิตของโครงการ)	งบประมาณ					ตัวชี้วัด (KPI)	ผลที่คาดว่าจะได้รับ	หน่วยงาน รับผิดชอบหลัก
				๒๕๖๖ (บาท)	๒๕๖๗ (บาท)	๒๕๖๘ (บาท)	๒๕๖๙ (บาท)	๒๕๗๐ (บาท)			
๑	ติดตั้งไฟฟ้าสาธารณะ พลังงานแสงอาทิตย์ภายใน ตำบล	เพื่อให้ประชาชนมีความ สะดวกในการสัญจรไปมา ยามค่ำคืน	ติดตั้งไฟฟ้าสาธารณะ พลังงานแสงอาทิตย์ภายใน ตำบล				๒,๐๐๐,๐๐๐		ร้อยละ ความพึงพอใจ ของประชาชน	ทำให้ประชาชนมีความ สะดวกในการสัญจรไปมา ยามค่ำคืน	กองช่าง
๒	โครงการติดตั้งระบบ ไฟฟ้าพลังงานแสงอาทิตย์ ให้ครัวเรือน หมู่ ๑-๑๙	เพื่อส่งเสริมให้ประชาชน หันมาใช้พลังงานทดแทน และได้ใช้ไฟฟ้าที่ประหยัด	ติดตั้งระบบไฟฟ้าพลังงาน แสงอาทิตย์ให้กับ ครัวเรือนในตำบล	-	-	๓๐๐,๐๐๐	๓๐๐,๐๐๐	๓๐๐,๐๐๐	จำนวน ครัวเรือนที่ได้ รับประโยชน์	ประชาชนเห็นความสำคัญ และหันมาใช้พลังงาน ทดแทนและประหยัดค่า ไฟฟ้าในครัวเรือน	กองช่าง
๓	โครงการติดตั้งระบบ ไฟฟ้าพลังงานแสงอาทิตย์ ประปาหมู่บ้านหมู่๑-๑๙	เพื่อส่งเสริมให้ประชาชน หันมาใช้พลังงานทดแทน และได้ใช้ไฟฟ้าที่ประหยัด	ติดตั้งระบบไฟฟ้าพลังงาน แสงอาทิตย์ประปาหมู่บ้าน ตามแบบที่ อบต.กำหนด	๕๐๐,๐๐๐	๕๐๐,๐๐๐	๕๐๐,๐๐๐	๕๐๐,๐๐๐	๕๐๐,๐๐๐	จำนวน ครัวเรือนที่ได้ รับประโยชน์	ประชาชนเห็นความสำคัญ และหันมาใช้พลังงาน ทดแทนและประหยัดค่า ไฟฟ้าในครัวเรือน	กองช่าง
๔	โครงการก่อสร้างระบบสูบน้ำพลังงาน แสงอาทิตย์ ภายในตำบล	เพื่อให้เกษตรกรมีน้ำเพียงพอ ในการเพาะปลูก การอุปโภค	ก่อสร้างระบบสูบน้ำพลังงาน แสงอาทิตย์ (เพื่อการเกษตร และอุปโภค) ตามแบบที่ อบต.กำหนด				๕,๐๐๐,๐๐๐		จำนวน เกษตรกรที่ได้ รับประโยชน์	ทำให้เกษตรกรมีน้ำ เพียงพอในการเพาะปลูก การอุปโภคได้ตลอดปี	กองช่าง และ กองส่งเสริม การเกษตร
๕	โครงการซ่อมแซมถนน ภายในตำบล	เพื่อให้ประชาชนได้รับ ความสะดวกในการ สัญจรไป-มาได้ และ ขนส่งผลผลิตทาง การเกษตร	ปรับปรุงซ่อมแซม ถนนที่ชำรุดเสียหาย ภายในตำบล	๑,๕๐๐,๐๐๐	๒,๕๐๐,๐๐๐	๓,๐๐๐,๐๐๐	๓,๐๐๐,๐๐๐	๓,๐๐๐,๐๐๐	ร้อยละ ความพึงพอใจ ของประชาชน	ทำให้ประชาชนได้รับ ความสะดวกในการสัญจร และขนส่งผลผลิตทาง การเกษตรได้สะดวก	กองช่าง
๖	ขยายคันดินลำห้วยสำโรง หมู่ ๑-๑๙	เพื่อให้ประชาชนได้รับ ความสะดวกในการ สัญจรไป-มาได้ และ ขนส่งผลผลิตทาง การเกษตร	ขยายคันดินลำห้วย สำโรงตามแบบที่ อบต. กำหนด	๑,๐๐๐,๐๐๐	๘๐๐,๐๐๐	๓,๐๐๐,๐๐๐	๓,๐๐๐,๐๐๐	๓,๐๐๐,๐๐๐	ร้อยละ ความพึงพอใจ ของประชาชน	ทำให้ประชาชนได้รับ ความสะดวกในการสัญจร และขนส่งผลผลิตทาง การเกษตรได้สะดวก	กองช่าง
๗	เสริมคันดินลำห้วยสำโรง หมู่ ๑-๑๙	เพื่อให้ประชาชนได้รับ ความสะดวกในการ สัญจรไป-มาได้ และ ขนส่งผลผลิตทาง การเกษตร	เสริมคันดินลำห้วย สำโรงตามแบบที่ อบต. กำหนด	๘๐๐,๐๐๐	๘๐๐,๐๐๐	๑,๕๐๐,๐๐๐	๑,๕๐๐,๐๐๐	๑,๕๐๐,๐๐๐	ร้อยละ ความพึงพอใจ ของประชาชน	ทำให้ประชาชนได้รับ ความสะดวกในการสัญจร และขนส่งผลผลิตทาง การเกษตรได้สะดวก	กองช่าง

๒.ยุทธศาสตร์การพัฒนาด้านโครงสร้างพื้นฐาน

๒.๒ แผนงานอุตสาหกรรมและโยธา (แนวทาง: พัฒนาและปรับปรุงโครงสร้างพื้นฐานด้านแหล่งน้ำเพื่อการเกษตร การอุปโภคบริโภค)

ที่	โครงการ	วัตถุประสงค์	เป้าหมาย (ผลผลิตของโครงการ)	งบประมาณ					ตัวชี้วัด (KPI)	ผลที่คาดว่าจะได้รับ	หน่วยงาน รับผิดชอบหลัก
				๒๕๖๖ (บาท)	๒๕๖๗ (บาท)	๒๕๖๘ (บาท)	๒๕๖๙ (บาท)	๒๕๗๐ (บาท)			
๘	ปรับปรุงคันดินลำห้วย ลำโรงลงหินคลุก หมู่ ๑-๑๙	เพื่อให้ประชาชนได้รับ ความสะดวกในการ สัญจรไป-มาได้ และ ขนส่งผลผลิตทาง การเกษตร	ลงหินลำห้วยลำโรงทั้ง สองข้าง กว้างข้างละ ๕ เมตร ยาว ๓๒,๐๐๐ เมตร หนาเฉลี่ย ๐.๑๐ ม.มีปริมาณหินคลุกไม่ น้อยกว่า ๒๐,๘๐๐ ลบ.ม.พร้อมเกรด เกลี่ยทับแน่นให้เรียบร้อย	๓,๐๐๐,๐๐๐	๓,๐๐๐,๐๐๐	๓,๐๐๐,๐๐๐	๓,๐๐๐,๐๐๐	๓,๐๐๐,๐๐๐	ร้อยละ ความพึงพอใจ ของประชาชน	ทำให้ประชาชนได้รับ ความสะดวกในการสัญจร และขนส่งผลผลิตทาง การเกษตรได้สะดวก	กองช่าง
๙	ปรับปรุงเสริมคันดิน ลำห้วยลำโรง หมู่ ๑-๑๙	เพื่อให้ประชาชนได้รับ ความสะดวกในการ สัญจรไป-มาได้ และ ขนส่งผลผลิตทางการเกษตร	เสริมดินลำห้วยลำโรง ตามแบบที่ อบต. กำหนด	๖๐๐,๐๐๐	๖๐๐,๐๐๐	๑,๐๐๐,๐๐๐	๑,๐๐๐,๐๐๐	๑,๐๐๐,๐๐๐	ร้อยละ ความพึงพอใจ ของประชาชน	ทำให้ประชาชนได้รับ ความสะดวกในการสัญจร และขนส่งผลผลิตทาง การเกษตรได้สะดวก	กองช่าง
๑๐	วางท่อระบายน้ำ ลำห้วยลำโรงหมู่ ๑-๑๙	เพื่อระบายน้ำจากลำห้วย ลำโรงมากักเก็บไว้ใช้อุปโภค บริโภค และเพื่อการเกษตร	วางท่อระบายน้ำตาม ตามแบบที่ อบต. กำหนด	๑,๐๐๐,๐๐๐	๘๐๐,๐๐๐	๑,๐๐๐,๐๐๐	๑,๐๐๐,๐๐๐	๑,๐๐๐,๐๐๐	ร้อยละ ความพึงพอใจ ของประชาชน	ทำให้ประชาชนมีน้ำใช้ ในการอุปโภคบริโภคและ การเกษตรเพียงพอ ตลอดปี	กองช่าง
๑๑	ก่อสร้างท่อเหลี่ยม คสล. ชนิดหลายช่องลำห้วย ลำโรง หมู่ ๑-๑๙	เพื่อระบายน้ำ และ ประชาชนสามารถ สัญจรไปมาได้สะดวก	ก่อสร้างท่อเหลี่ยมชนิด หลายช่องทางตามแบบที่ อบต. กำหนด	๘๐๐,๐๐๐	๘๐๐,๐๐๐	๑,๐๐๐,๐๐๐	๑,๐๐๐,๐๐๐	๑,๐๐๐,๐๐๐	ร้อยละ ความพึงพอใจ ของประชาชน	ทำให้การระบายน้ำดีขึ้น ประชาชนได้รับความ สะดวกสบายในการ เดินทาง	กองช่าง
๑๒	ขุดลอกลำห้วยลำโรง ภายในตำบล	เพื่อใช้ในการกักเก็บน้ำ ให้ได้ปริมาณเพิ่มมากขึ้น	ขุดลอกลำห้วยลำโรง ตามแบบที่ อบต. กำหนด	๓,๐๐๐,๐๐๐	๓,๐๐๐,๐๐๐	๓,๐๐๐,๐๐๐	๓,๐๐๐,๐๐๐	๓,๐๐๐,๐๐๐	จำนวน เกษตรกรที่ได้ รับประโยชน์	ทำให้ประชาชนมีน้ำใช้ อย่างเพียงพอและช่วย แก้ไขปัญหากล้งได้ใน ระดับหนึ่ง	กองช่าง
๑๓	ปรับปรุงถนนดินลงหินคลุก ภายในตำบล	เพื่อให้ประชาชนได้รับ ความสะดวกในการ สัญจรไป-มาได้ และ ขนส่งผลผลิตทาง การเกษตร	ปรับปรุงถนนดินลงหินคลุก ตามแบบที่ อบต. กำหนด	๑,๐๐๐,๐๐๐	๑,๐๐๐,๐๐๐	๑,๐๐๐,๐๐๐	๑,๐๐๐,๐๐๐	๑,๐๐๐,๐๐๐	ร้อยละ ความพึงพอใจ ของประชาชน	ทำให้ประชาชนได้รับ ความสะดวกในการสัญจร และขนส่งผลผลิตทาง การเกษตรได้สะดวก	กองช่าง

๒.ยุทธศาสตร์การพัฒนาด้านโครงสร้างพื้นฐาน

๒.๒ แผนงานอุตสาหกรรมและโยธา (แนวทาง: พัฒนาและปรับปรุงโครงสร้างพื้นฐานด้านแหล่งน้ำเพื่อการเกษตร การอุปโภคบริโภค)

ที่	โครงการ	วัตถุประสงค์	เป้าหมาย (ผลผลิตของโครงการ)	งบประมาณ					ตัวชี้วัด (KPI)	ผลที่คาดว่าจะได้รับ	หน่วยงาน รับผิดชอบหลัก
				๒๕๖๖ (บาท)	๒๕๖๗ (บาท)	๒๕๖๘ (บาท)	๒๕๖๙ (บาท)	๒๕๗๐ (บาท)			
๑๔	ปรับปรุงเสริมดินลงหินคลุก ภายในตำบล	เพื่อให้ประชาชนได้รับ ความสะดวกในการ สัญจรไป-มาได้ และ ขนส่งผลผลิตทาง การเกษตร	ปรับปรุงถนนดินลงหินคลุก ตามแบบที่ อบต. กำหนด	๑,๐๐๐,๐๐๐	๑,๐๐๐,๐๐๐	๑,๐๐๐,๐๐๐	๑,๐๐๐,๐๐๐	๑,๐๐๐,๐๐๐	ร้อยละ ความพึงพอใจ ของประชาชน	ทำให้ประชาชนได้รับ ความสะดวกในการสัญจร และขนส่งผลผลิตทาง การเกษตรได้สะดวก	กองช่าง
๑๕	ซ่อมแซมรางระบายน้ำ ท่อระบายน้ำ ภายในตำบล	เพื่อซ่อมแซมรางระบายน้ำ ท่อระบายน้ำ ท่อส่งน้ำ ภายในตำบล	ซ่อมแซมรางระบายน้ำ ท่อระบายน้ำ ท่อส่งน้ำที่ชำรุดเสียหาย ภายในตำบล	๕๐๐,๐๐๐	๕๐๐,๐๐๐	๕๐๐,๐๐๐	๕๐๐,๐๐๐	๕๐๐,๐๐๐	ร้อยละ ความพึงพอใจ ของประชาชน	ทำให้ประชาชนมีน้ำใช้ ในการอุปโภคบริโภคและ การเกษตรเพียงพอ ตลอดปี	กองช่าง
๑๖	ขยายถนนคอนกรีต ภายในตำบล	เพื่อให้ประชาชนได้รับ ความสะดวกในการ สัญจรไป-มาได้ และ ขนส่งผลผลิตทางการเกษตร	ขยายถนนคอนกรีต ตามแบบที่ อบต. กำหนด	๑,๐๐๐,๐๐๐	๑,๐๐๐,๐๐๐	๑,๐๐๐,๐๐๐	๒,๐๐๐,๐๐๐	๒,๐๐๐,๐๐๐	ร้อยละ ความพึงพอใจ ของประชาชน	ทำให้ประชาชนได้รับ ความสะดวกในการสัญจร และขนส่งผลผลิตทาง การเกษตรได้สะดวก	กองช่าง
๑๗	เสริมท่อระบายน้ำ คสล. ท่อเหลี่ยม คสล. ชนิด หลายช่อง ภายในตำบล	เพื่อเสริมต่อท่อระบาย น้ำและแก้ไขปัญหาน้ำ ท่วมขัง	เสริมท่อระบายน้ำตาม แบบที่ อบต.กำหนด	๕๐๐,๐๐๐	๕๐๐,๐๐๐	๑,๐๐๐,๐๐๐	๑,๐๐๐,๐๐๐	๑,๐๐๐,๐๐๐	ร้อยละ ความพึงพอใจ ของประชาชน	สามารถแก้ไขปัญหาน้ำ ท่วมได้ในระดับหนึ่ง	กองช่าง
๑๘	ปรับปรุงซ่อมแซมประปา ภายในตำบล	เพื่อให้ชาวบ้านมีน้ำ สะอาดใช้ในการอุปโภค บริโภคได้อย่างปลอดภัย ทุกครัวเรือน	ซ่อมประปาที่ชำรุด ตามหนังสือแจ้ง	๕๐๐,๐๐๐	๕๐๐,๐๐๐	๕๐๐,๐๐๐	๕๐๐,๐๐๐	๕๐๐,๐๐๐	จำนวน ครัวเรือนที่ได้ รับประโยชน์	ทำให้ประชาชนมีน้ำ สะอาดใช้ในการอุปโภค บริโภคได้อย่างปลอดภัย ทุกครัวเรือน	กองช่าง
๑๙	ขุดเจาะบ่อบาดาล ภายในตำบล	เพื่อให้ชาวบ้านมีน้ำสะอาด ใช้ในการอุปโภค บริโภค ได้อย่างปลอดภัยทุกครัวเรือน	ขุดเจาะบ่อบาดาล ขนาด \varnothing ๖ นิ้ว ลึกไม่น้อยกว่า ๔๐ ม. พร้อมแทคอนกรีตเสริมเหล็ก ลานบ่อ ก. ๑.๕๐x๑.๕๐x๐.๑๕ ม. ให้เรียบร้อย ตามแบบ อบต.กำหนด	๕๐๐๐๐๐	๕๐๐๐๐๐	๕๐๐๐๐๐	๕๐๐๐๐๐	๕๐๐๐๐๐	จำนวน ครัวเรือน ที่ได้รับ ผลประโยชน์	ทำให้ประชาชนมีน้ำ สะอาดใช้ในการอุปโภค บริโภคได้อย่างปลอดภัย เพียงพอทุกครัวเรือน	กองช่าง

๒.ยุทธศาสตร์การพัฒนาด้านโครงสร้างพื้นฐาน

๒.๒ แผนงานอุตสาหกรรมและโยธา (แนวทาง: พัฒนาและปรับปรุงโครงสร้างพื้นฐานด้านแหล่งน้ำเพื่อการเกษตร การอุปโภคบริโภค)

ที่	โครงการ	วัตถุประสงค์	เป้าหมาย (ผลผลิตของโครงการ)	งบประมาณ					ตัวชี้วัด (KPI)	ผลที่คาดว่าจะได้รับ	หน่วยงาน รับผิดชอบหลัก
				๒๕๖๖ (บาท)	๒๕๖๗ (บาท)	๒๕๖๘ (บาท)	๒๕๖๙ (บาท)	๒๕๗๐ (บาท)			
๒๐	ขยายเขตหอกระจายข่าว หมู่ ๑-๑๙	เพื่อให้ประชาชนได้รับรู้ข่าวสารและเหตุการณ์ได้ทันที	ขยายเขตหอกระจายข่าวตามแบบที่ อบต.กำหนด	-	-	๒๐๐,๐๐๐	๒๐๐,๐๐๐	๒๐๐,๐๐๐	จำนวนครัวเรือนที่ได้รับประโยชน์	ทำให้ประชาชนได้รับข่าวสารการประชาสัมพันธ์ภายในหมู่บ้าน	กองช่าง
๒๑	ก่อสร้างเสียงตามสาย หมู่ ๑-๑๙	เพื่อให้ประชาชนได้รับรู้ข่าวสารและเหตุการณ์ได้ทันที	ก่อสร้างเสียงตามสายตามแบบที่ อบต.กำหนด	-	-	๒๐๐,๐๐๐	๒๐๐,๐๐๐	๒๐๐,๐๐๐	จำนวนครัวเรือนที่ได้รับประโยชน์	ทำให้ประชาชนได้รับข่าวสารการประชาสัมพันธ์ภายในหมู่บ้าน	กองช่าง
๒๒	โครงการก่อสร้างถนน คสล. ช่วงบ้านนายเครื่อง อุดหนองเลา - หน้าวัดโคกชาด บ้านโคกชาด หมู่ ๑	เพื่อให้ประชาชนได้รับความสะดวกในการสัญจรไป-มาได้ และขนส่งผลผลิตทางการเกษตร	ก่อสร้างถนน คสล. ขนาดผิวจราจรกว้าง ๔ ม.ยาว ๕๐๐ ม. หนา ๐.๑๕ ม หรือมีพื้นที่คอนกรีตไม่น้อยกว่า ๒,๐๐๐ ตร.ม. ไหล่ทางลงหินคลุกข้างละ ๐.๕๐ ม. หรือตามความเหมาะสมของพื้นที่	๑,๐๐๐,๐๐๐					จำนวนถนนที่ก่อสร้างเพิ่มขึ้น (เมตร)	ทำให้ประชาชนได้รับความสะดวกในการสัญจรและขนส่งผลผลิตทางการเกษตรได้สะดวก	กองช่าง
๒๓	โครงการก่อสร้างถนน คสล. ช่วงบ้านนายเดชากร โคกเปือย-บ้านนายประเสริฐ สุทธิ บ้านโคกชาด หมู่ ๑	เพื่อให้ประชาชนได้รับความสะดวกในการสัญจรไป-มาได้ และขนส่งผลผลิตทางการเกษตร	ก่อสร้างถนน คสล. ขนาดผิวจราจรกว้าง ๖ ม.ยาว ๑๕๐ ม. หนา ๐.๑๕ ม หรือมีพื้นที่คอนกรีตไม่น้อยกว่า ๙๐๐ ตร.ม. ไหล่ทางลงหินคลุกข้างละ ๐.๕๐ ม. หรือตามความเหมาะสมของพื้นที่		๔๕๐,๐๐๐				จำนวนถนนที่ก่อสร้างเพิ่มขึ้น (เมตร)	ทำให้ประชาชนได้รับความสะดวกในการสัญจรและขนส่งผลผลิตทางการเกษตรได้สะดวก	กองช่าง
๒๔	โครงการก่อสร้างถนน คสล. (ช่วงร้านค้าชุมชน- สระหนองจาน) บ้านโคกชาด หมู่ ๑	เพื่อให้ประชาชนได้รับความสะดวกในการสัญจรไป-มาได้ และขนส่งผลผลิตทางการเกษตร	ก่อสร้างถนน คสล. ขนาดผิวจราจรกว้าง ๔ ม.ยาว ๑๗๐ ม. หนา ๐.๑๕ ม หรือมีพื้นที่คอนกรีตไม่น้อยกว่า ๖๘๐ ตร.ม. ไหล่ทางลงหินคลุกข้างละ ๐.๕๐ ม. หรือตามความเหมาะสมของพื้นที่			๓๔๐,๐๐๐			จำนวนถนนที่ก่อสร้างเพิ่มขึ้น (เมตร)	ทำให้ประชาชนได้รับความสะดวกในการสัญจรและขนส่งผลผลิตทางการเกษตรได้สะดวก	กองช่าง
๒๕	โครงการก่อสร้างรางระบายน้ำ คสล.(แบบมีฝาปิด) ภายในหมู่บ้าน ทั้งสองฝั่งถนน บ้านโคกชาด หมู่ ๑	เพื่อป้องกันน้ำท่วมขังในช่วงฤดูฝน	ก่อสร้างรางระบายน้ำ คสล. กว้าง ๐.๔๐ ม. ยาว ๒๐๐๐ ม. สูงไม่เกิน ๑ ม. แบบมีฝาปิด				๔,๔๐๐,๐๐๐		ร้อยละของประชาชนที่พึงพอใจ	สามารถป้องกันไม่ให้น้ำท่วมขังในหมู่บ้านได้ในระดับหนึ่ง	กองช่าง

๒.ยุทธศาสตร์การพัฒนาด้านโครงสร้างพื้นฐาน

๒.๒ แผนงานอุตสาหกรรมและโยธา (แนวทาง: พัฒนาและปรับปรุงโครงสร้างพื้นฐานและสิ่งอำนวยความสะดวกด้านสาธารณูปโภค สาธารณูปการ)

ที่	โครงการ	วัตถุประสงค์	เป้าหมาย (ผลผลิตของโครงการ)	งบประมาณ					ตัวชี้วัด (KPI)	ผลที่คาดว่าจะ ได้รับ	หน่วยงาน รับผิดชอบหลัก
				๒๕๖๖ (บาท)	๒๕๖๗ (บาท)	๒๕๖๘ (บาท)	๒๕๖๙ (บาท)	๒๕๗๐ (บาท)			
๒๖	โครงการปรับปรุงถนนลงหินคลุก (เชื่อมต่อบ้านหนองขอแซ ต.หนองกระเทียม) บ้านสำโรง หมู่ ๒	เพื่อให้ประชาชนได้รับ ความสะดวกในการ สัญจรไป-มาได้ และชน ส่งผลผลิตทางการเกษตร	ปรับปรุงถนนลงหินคลุก กว้าง ๓ เมตร ยาว ๑๕๐๐ม. หนา ๐.๑๐ ม.ปริมาณหินคลุก ไม่น้อยกว่า ๕๘๕ ลบ.ม. พร้อมเกรดปรับแต่งให้เรียบร้อย	๒๖๐,๐๐๐					จำนวนถนน ที่ก่อสร้างเพิ่มขึ้น (เมตร)	ทำให้ประชาชนได้รับ ความสะดวกในการ สัญจรและขนส่งผล ผลิตทางการเกษตร ได้สะดวก	กองช่าง
๒๗	โครงการก่อสร้างรางระบายน้ำ คสล.(แบบมีฝาปิด) (ช่วงบ้านนายล้วน ลำพันธ์- นายนายฉลาด ลำพันธ์) บ้านสำโรง หมู่ ๒	เพื่อป้องกันน้ำท่วมขังใน ช่วงฤดูฝน	ก่อสร้างรางระบายน้ำ คสล. กว้าง ๐.๔๐ ม. ยาว ๑๒๐ ม. สูงไม่เกิน ๑ ม. แบบมีฝาปิด		๒๖๔,๐๐๐				ร้อยละของ ประชาชนที่ พึงพอใจ	สามารถป้องกันไม่ให้น้ำ ท่วมขังในหมู่บ้านได้ใน ระดับหนึ่ง	กองช่าง
๒๘	โครงการก่อสร้างถนนดิน พร้อมลงหินคลุก (ช่วงบ้านนางสวน สีจำปา) บ้านสำโรง หมู่ ๒	เพื่อให้ประชาชนได้รับ ความสะดวกในการ สัญจรไป-มาได้ และชน ส่งผลผลิตทางการเกษตร	ก่อสร้างถนนดิน กว้าง ๒.๕๐ ม. ยาว ๑๐๐ ม. สูงไม่น้อยกว่า ๐.๖๐ ม. ปริมาณดินถม ไม่น้อยกว่า ๒๒๕ ลบ.ม. พร้อมลงหินคลุกปริมาณ ไม่น้อยกว่า ๓๒ ลบ.ม.			๔๐,๐๐๐			จำนวนถนน ที่ก่อสร้างเพิ่มขึ้น (เมตร)	ทำให้ประชาชนได้รับ ความสะดวกในการ สัญจรและขนส่งผล ผลิตทางการเกษตร ได้สะดวก	กองช่าง
๒๙	โครงการวางท่อระบายน้ำ ตัดถนนลาดยาง (ช่วงบ้านนายประสิทธิ์ ศรีวัฒน์) บ้านสำโรง หมู่ ๒	เพื่อป้องกันน้ำท่วมขังใน ช่วงฤดูฝน	วางท่อระบายน้ำ คสล. ลอดถนนลาดยาง ขนาด Ø ๐.๘๐ ซม. ยาว ๑๔ ม. จำนวน ๑๔ ท่อน ตามแบบ อบต.กำหนด				๔๐,๐๐๐		ร้อยละของ ประชาชนที่ พึงพอใจ	สามารถป้องกันไม่ให้น้ำ ท่วมขังในหมู่บ้านได้ใน ระดับหนึ่ง	กองช่าง
๓๐	โครงการก่อสร้างถนน คสล. ภายในหมู่บ้าน จำนวน ๒ จุด จุดที่ ๑ ช่วงศาลาประชาคม - นายนายพล ครภิมณฑ์ จุดที่ ๒ ช่วงนายนายจรัส ชุนเฮงกุล - นายนายเชือน ไกรสรพันธ์ บ้านผไทรินทร์ หมู่ ๓	เพื่อให้ประชาชนได้รับ ความสะดวกในการ สัญจรไป-มาได้ และ ขนส่งผลผลิตทางการ เกษตร	จุดที่ ๑ ช่วงศาลาประชาคม - นายนายพล ครภิมณฑ์ ก่อสร้างถนน คสล. ขนาดผิวจราจร กว้าง ๔ ม.ยาว ๑,๔๐๐ ม. หนา ๐.๑๕ ม หรือมีพื้นที่ คอนกรีตไม่น้อยกว่า ๕,๖๐๐ ตร.ม. ไหล่ทางลงหินคลุกข้างละ ๐.๕๐ ม. หรือตามความเหมาะสมของพื้นที่	๗๒๐,๐๐๐					จำนวนถนน ที่ก่อสร้างเพิ่มขึ้น (เมตร)	ทำให้ประชาชนได้รับ ความสะดวกในการ สัญจรและขนส่งผล ผลิตทางการเกษตร ได้สะดวก	กองช่าง

๒.ยุทธศาสตร์การพัฒนาด้านโครงสร้างพื้นฐาน

๒.๒ แผนงานอุตสาหกรรมและโยธา (แนวทาง: พัฒนาและปรับปรุงโครงสร้างพื้นฐานและสิ่งอำนวยความสะดวกด้านสาธารณูปโภค สาธารณูปการ)

ที่	โครงการ	วัตถุประสงค์	เป้าหมาย (ผลผลิตของโครงการ)	งบประมาณ					ตัวชี้วัด (KPI)	ผลที่คาดว่าจะ จะได้รับ	หน่วยงาน รับผิดชอบหลัก
				๒๕๖๖ (บาท)	๒๕๖๗ (บาท)	๒๕๖๘ (บาท)	๒๕๖๙ (บาท)	๒๕๗๐ (บาท)			
	ต่อจากหน้าที่แล้ว		จุดที่ ๒ ชวงนายนายจรัส ชุนเฮงกุล - นายนายเชือน ไกรสรพันธ์ ก่อสร้างถนน คสล. ขนาดผิวจราจร กว้าง ๔ ม.ยาว ๒,๒๐๐ ม. หนา ๐.๑๕ ม หรือมีพื้นที่ คอนกรีตไม่น้อยกว่า ๘,๘๐๐ ตร.ม. ไหลทางลงหिनคลูกข้างละ ๐.๕๐ ม. หรือตามความเหมาะสมของพื้นที่								
๓๑	โครงการก่อสร้างรางระบายน้ำ คสล.(แบบมีฝาปิด)ภายในหมู่บ้าน (ชวงบ้านนายอนุกุล ยสแก้วกอง - รพ.สต.ผไทรินทร์) บ้านผไทรินทร์ หมู่ ๓	เพื่อป้องกันน้ำท่วมขังใน ชวงฤดูฝน	ก่อสร้างรางระบายน้ำ คสล. กว้าง ๐.๔๐ ม. ยาว ๕๔๐ ม. สูงไม่เกิน ๑ ม. แบบมีฝาปิด		๑,๑๙๐,๐๐๐				ร้อยละของ ประชาชนที่ พึงพอใจ	สามารถป้องกันไม่ให้น้ำ ท่วมขังในหมู่บ้านได้ใน ระดับหนึ่ง	กองช่าง
๓๒	โครงการก่อสร้าง กรองน้ำประปาผิวดิน บ้านผไทรินทร์ หมู่ ๓	เพื่อให้ชาวบ้านมีน้ำ สะอาดใช้ในการอุปโภค บริโภคได้อย่างปลอดภัย ทุกครัวเรือน	ก่อสร้างระบบกรองน้ำประปาผิวดิน ขนาดเล็ก ขนาด ๕ ลบ.ม. ตามแบบ อบต.ผไทรินทร์ กำหนด			๘๐๐,๐๐๐		จำนวน ครัวเรือนที่ได้ รับประโยชน์	ทำให้ประชาชนมีน้ำ สะอาดใช้ในการอุปโภค บริโภคได้อย่างปลอดภัย ทุกครัวเรือน	กองช่าง	
๓๓	โครงการลงหिनคลูก รอบสะพานสาธารณะ(หนองยายเอื้อะ) บ้านผไทรินทร์ หมู่ ๓	เพื่อให้ประชาชนได้รับ ความสะดวกในการ สัญจรไป-มาได้ และชน ส่งผลิตทางการเกษตร	ลงหिनคลูก กว้าง ๓ ม.ยาว ๖๗๖ ม. หนา ๐.๑๐ ม. ปริมาณหिनคลูก ไม่น้อยกว่า ๒๖๓ ลบ.ม.พร้อมเกรต ปรับแต่งให้เรียบร้อย				๑๒๐,๐๐๐	จำนวนถนน ที่ก่อสร้างเพิ่มขึ้น (เมตร)	ทำให้ประชาชนได้รับ ความสะดวกในการ สัญจรและขนส่ง ผลิตทางการเกษตร ได้สะดวก	กองช่าง	
๓๔	โครงการล้อมรั้วสะพานสาธารณะ (หนองยายเอื้อะ) บ้านผไทรินทร์ หมู่ ๓	เพื่อป้องกันการบุกรุก พื้นที่หนองยายเอื้อะ	โดยปักเสารั้ว คสล ขนาด ๔"×๔" แบบมีฐาน สูง ๑.๕๐ ม. ระยะห่าง เฉลี่ย กว้าง ๑.๗๐ ม. ความยาวโดยรอบ ๒๖๓ ม. ล้อมลวดหนาม เบอร์ ๑๔ จำนวน ๔ ชั้น					๗๐,๐๐๐	ร้อยละของ ประชาชนที่ พึงพอใจ	ทำให้ลดการบุกรุกที่ สาธารณะ	กองช่าง

๒.ยุทธศาสตร์การพัฒนาด้านโครงสร้างพื้นฐาน

๒.๒ แผนงานอุตสาหกรรมและโยธา (แนวทาง: พัฒนาและปรับปรุงโครงสร้างพื้นฐานและสิ่งอำนวยความสะดวกด้านสาธารณูปโภค สาธารณูปการ)

ที่	โครงการ	วัตถุประสงค์	เป้าหมาย (ผลผลิตของโครงการ)	งบประมาณ					ตัวชี้วัด (KPI)	ผลที่คาดว่าจะได้รับ	หน่วยงาน รับผิดชอบหลัก
				๒๕๖๖ (บาท)	๒๕๖๗ (บาท)	๒๕๖๘ (บาท)	๒๕๖๙ (บาท)	๒๕๗๐ (บาท)			
๓๕	โครงการก่อสร้างถนน คสล. (ช่วงบ้านนายมิน ใจโอบอ้อม- บ้านนางยุพิน ศรีเนาวรัตน์) บ้านผไทรินทร์ หมู่ ๓	เพื่อให้ประชาชนได้รับ ความสะดวกในการ สัญจรไป-มาได้ สะดวก	ก่อสร้างถนน คสล. ขนาดผิวจราจร กว้าง ๓ ม.ยาว ๔๘ ม. หนา ๐.๑๕ ม. หรือมีพื้นที่คอนกรีตไม่น้อยกว่า ๑๔๔ ตร.ม. ไหล่ทางลงหินคลุกข้างละ ๐.๕๐ ม. หรือตามความเหมาะสม ของพื้นที่	๗๒,๐๐๐					จำนวนถนน ที่ก่อสร้างเพิ่มขึ้น (เมตร)	ทำให้ประชาชนได้รับ ความสะดวกในการ สัญจรและขนส่งผล ผลิตทางการเกษตร ได้สะดวก	กองช่าง
๓๖	โครงการก่อสร้างรางระบายน้ำ คสล.(แบบมีฝาปิด) จำนวน ๒ จุด (ช่วงสามแยกบ้านนางเอื้อน- บ้านนายสายชล อาญาเมือง) บ้านหนองหัวช้าง หมู่ ๔	เพื่อป้องกันน้ำท่วมขังใน ช่วงฤดูฝน	จุดที่ ๑ ก่อสร้างรางระบายน้ำ กว้างภายใน ๐.๕๐ ม. ยาว ๓๓๐ ม.ลึกลงไม่น้อยกว่า ๐.๖๐ ม. จุดที่ ๒ ก่อสร้างรางระบายน้ำ กว้างภายใน ๐.๕๐ ม. ยาว ๓๓๐ ม.ลึกลงไม่น้อยกว่า ๐.๖๐ ม.	๗๒๖,๐๐๐					ร้อยละของ ประชาชนที่ พึงพอใจ	สามารถป้องกันไม่ให้น้ำ ท่วมขังในหมู่บ้านได้ใน ระดับหนึ่ง	กองช่าง
๓๗	โครงการก่อสร้างถนน คสล. (ช่วงสามแยกหน้าบ้านนางอำไพ พิทักษ์สงค์ -สามแยกบ้าน นายนิมิตร ดีด้วยชาติ) บ้านหนองหัวช้าง หมู่ ๔	เพื่อให้ประชาชนได้รับ ความสะดวกในการ สัญจรไป-มาได้ และ ขนส่งผลผลิตทางการ เกษตร	ก่อสร้างถนน คสล. ขนาดผิวจราจร กว้าง ๓ ม.ยาว ๓๑๘ ม. หนา ๐.๑๕ ม หรือมีพื้นที่ คอนกรีตไม่น้อยกว่า ๙๕๔ ตร.ม. ไหล่ทางลงหินคลุกข้างละ ๐.๕๐ ม. หรือตามความเหมาะสมของพื้นที่		๔๗๗,๐๐๐				จำนวนถนน ที่ก่อสร้างเพิ่มขึ้น (เมตร)	ทำให้ประชาชนได้รับ ความสะดวกในการ สัญจรและขนส่งผล ผลิตทางการเกษตร ได้สะดวก	กองช่าง
๓๘	โครงการก่อสร้างถนน คสล. (ต่อจากเส้นเดิม ช่วงบ้านนายชาน ศิริ - บ้านนายสายชน อาญาเมือง) บ้านหนองหัวช้าง หมู่ ๔	เพื่อให้ประชาชนได้รับ ความสะดวกในการ สัญจรไป-มาได้ และ ขนส่งผลผลิตทางการ เกษตร	ก่อสร้างถนน คสล. ขนาดผิวจราจร กว้าง ๔ ม.ยาว ๙๐ ม. หนา ๐.๑๕ ม หรือมีพื้นที่ คอนกรีตไม่น้อยกว่า ๓๖๐ ตร.ม. ไหล่ทางลงหินคลุกข้างละ ๐.๕๐ ม. หรือตามความเหมาะสมของพื้นที่			๑๘๐,๐๐๐			จำนวนถนน ที่ก่อสร้างเพิ่มขึ้น (เมตร)	ทำให้ประชาชนได้รับ ความสะดวกในการ สัญจรและขนส่งผล ผลิตทางการเกษตร ได้สะดวก	กองช่าง

๒.ยุทธศาสตร์การพัฒนาด้านโครงสร้างพื้นฐาน

๒.๒ แผนงานอุตสาหกรรมและโยธา (แนวทาง: พัฒนาและปรับปรุงโครงสร้างพื้นฐานและสิ่งอำนวยความสะดวกด้านสาธารณูปโภค สาธารณูปการ)

ที่	โครงการ	วัตถุประสงค์	เป้าหมาย (ผลผลิตของโครงการ)	งบประมาณ					ตัวชี้วัด (KPI)	ผลที่คาดว่าจะได้รับ	หน่วยงาน รับผิดชอบหลัก
				๒๕๖๖ (บาท)	๒๕๖๗ (บาท)	๒๕๖๘ (บาท)	๒๕๖๙ (บาท)	๒๕๗๐ (บาท)			
๓๙	โครงการก่อสร้างถนน คสล. (ต่อจากเส้นเดิมช่วงบ้านนางตั้ง- โรงเรียนบ้านหนองหัวช้าง) บ้านหนองหัวช้าง หมู่ ๔	เพื่อให้ประชาชนได้รับ ความสะดวกในการ สัญจรไป-มาได้ และ ขนส่งผลผลิตทางการ เกษตร	ก่อสร้างถนน คสล. ขนาดผิวจราจร กว้าง ๓ ม. ยาว ๑๒๐ ม. หนา ๐.๑๕ ม หรือมีพื้นที่ คอนกรีตไม่น้อยกว่า ๓๖๐ ตร.ม. ไหล่ทางลงหินคลุกข้างละ ๐.๕๐ ม. หรือตามความเหมาะสมของพื้นที่				๑๘๐,๐๐๐		จำนวนถนน ที่ก่อสร้างเพิ่มขึ้น (เมตร)	ทำให้ประชาชนได้รับ ความสะดวกในการ สัญจรและขนส่งผล ผลิตทางการเกษตร ได้สะดวก	กองช่าง
๔๐	โครงการก่อสร้างถนน คสล. (ช่วงบ้านนางค พาสุพรรณ- บ้านหนองหัวช้างพัฒนาหมู่ ๑๓) บ้านหนองหัวช้าง หมู่ ๔	เพื่อให้ประชาชนได้รับ ความสะดวกในการ สัญจรไป-มาได้ และ ขนส่งผลผลิตทางการ เกษตร	ก่อสร้างถนน คสล. ขนาดผิวจราจร กว้าง ๕ ม. ยาว ๔๓๖ ม. หนา ๐.๑๕ ม หรือมีพื้นที่ คอนกรีตไม่น้อยกว่า ๒,๑๘๐ ตร.ม. ไหล่ทางลงหินคลุกข้างละ ๐.๕๐ ม. หรือตามความเหมาะสมของพื้นที่					๑,๑๐๐,๐๐๐	จำนวนถนน ที่ก่อสร้างเพิ่มขึ้น (เมตร)	ทำให้ประชาชนได้รับ ความสะดวกในการ สัญจรและขนส่งผล ผลิตทางการเกษตร ได้สะดวก	กองช่าง
๔๑	โครงการก่อสร้างถนน คสล. ระหว่างหมู่บ้าน สายโคกสูง-ศรีสง่า (ช่วงนายนสมบุญ ภาระเกด) บ้านโคกสูง หมู่ ๕	เพื่อให้ประชาชนได้รับ ความสะดวกในการ สัญจรไป-มาได้ และ ขนส่งผลผลิตทางการ เกษตร	ก่อสร้างถนน คสล. ขนาดผิวจราจร กว้าง ๔ ม. ยาว ๑๕๐ ม. หนา ๐.๑๕ ม หรือมีพื้นที่ คอนกรีตไม่น้อยกว่า ๖๐๐ ตร.ม. ไหล่ทางลงหินคลุกข้างละ ๐.๕๐ ม. หรือตามความเหมาะสมของพื้นที่	๓๐๐,๐๐๐					จำนวนถนน ที่ก่อสร้างเพิ่มขึ้น (เมตร)	ทำให้ประชาชนได้รับ ความสะดวกในการ สัญจรและขนส่งผล ผลิตทางการเกษตร ได้สะดวก	กองช่าง
๔๒	โครงการปรับปรุงคันดินลงหินคลุก ข้างลำห้วยสำโรง (ช่วงบ้านโคกสูง) จำนวน ๒ ช่วง ช่วงที่๑(ช่วงหน้าฝาย-น่านาง สวิต พิมพจันทร์) ช่วงที่๒ (ช่วงหน้าฝาย- น่านางสำรวย วิवासูข) บ้านโคกสูง หมู่ ๕	เพื่อให้ประชาชนได้รับ ความสะดวกในการ สัญจรไป-มาได้ และ ขนส่งผลผลิตทางการ เกษตร	ช่วงที่๑ (ช่วงหน้าฝาย-น่านาง สวิต พิมพจันทร์) โดยปรับปรุงคันดินลงหินคลุก ผิวจราจรกว้าง ๓ ม. ยาว ๗๐๐ ม. หนา ๐.๑๐ม. หรือมีปริมาณหินคลุก ไม่น้อยกว่า ๒๗๓ ลบ.ม. พร้อม เกลี่ยปรับแต่งให้เรียบร้อย		๒๕๐,๐๐๐				จำนวนถนน ที่ก่อสร้างเพิ่มขึ้น (เมตร)	ทำให้ประชาชนได้รับ ความสะดวกในการ สัญจรและขนส่งผล ผลิตทางการเกษตร ได้สะดวก	กองช่าง

ต่อ

๒.ยุทธศาสตร์การพัฒนาด้านโครงสร้างพื้นฐาน

๒.๒ แผนงานอุตสาหกรรมและโยธา (แนวทาง: พัฒนาและปรับปรุงโครงสร้างพื้นฐานและสิ่งอำนวยความสะดวกด้านสาธารณูปโภค สาธารณูปการ)

ที่	โครงการ	วัตถุประสงค์	เป้าหมาย (ผลผลิตของโครงการ)	งบประมาณ					ตัวชี้วัด (KPI)	ผลที่คาดว่าจะได้รับ	หน่วยงาน รับผิดชอบหลัก
				๒๕๖๖ (บาท)	๒๕๖๗ (บาท)	๒๕๖๘ (บาท)	๒๕๖๙ (บาท)	๒๕๗๐ (บาท)			
	ต่อจากหน้าที่แล้ว		ช่วงที่๒ (ช่วงหน้าฝาย- น่านางสำรวย วิวาสูข) โดยปรับปรุงคันดินลงหินคลุก ผิวจราจรกว้าง ๓ ม. ยาว ๔๐๐ ม. หนา ๐.๑๐ม. หรือมีปริมาณหินคลุก ไม่น้อยกว่า ๑๕๖ ลบ.ม. รวม ๒ช่วง มีปริมาณหินคลุกไม่น้อยกว่า ๔๒๙ ลบ.ม.พร้อมเกลี่ยปรับแต่ง ให้เรียบร้อย								
๔๓	โครงการก่อสร้างถนน คสล. ระหว่างหมู่บ้าน สายโคกสูง-ศรีสง่า (ช่วงนายนายสมบุญ การะเกด - น่านางมี สมศิลา) บ้านโคกสูง หมู่ ๕	เพื่อให้ประชาชนได้รับ ความสะดวกในการ สัญจรไป-มาได้ และ ขนส่งผลผลิตทางการ เกษตร	ก่อสร้างถนน คสล. ขนาดผิวจราจร กว้าง ๔ ม. ยาว ๑๕๐ ม. หนา ๐.๑๕ ม หรือมีพื้นที่ คอนกรีตไม่น้อยกว่า ๖๐๐ ตร.ม. ไหล่ทางลงหินคลุกข้างละ ๐.๕๐ ม. หรือตามความเหมาะสมของพื้นที่			๓๐๐,๐๐๐			จำนวนถนน ที่ก่อสร้างเพิ่มขึ้น (เมตร)	ทำให้ประชาชนได้รับ ความสะดวกในการ สัญจรและขนส่งผล ผลิตทางการเกษตร ได้สะดวก	กองช่าง
๔๔	โครงการเสริมถนนดินลงหินคลุก (ช่วงนางนางแพง วงเวียน- น่านายเงิน การะเกษ) บ้านโคกสูง หมู่ ๕	เพื่อให้ประชาชนได้รับ ความสะดวกในการ สัญจรไป-มาได้ และ ขนส่งผลผลิตทางการ เกษตร	โดยเสริมถนนดิน กว้างเฉลี่ย ๕ ม. ยาว ๔๐๐ ม. สูงเฉลี่ย ๐.๘๐ ม. หรือมีปริมาณดินถมอัดแน่น ไม่น้อยกว่า ๒๕๙๘ ลบ.ม. ผิวจราจรลงหินคลุก กว้างเฉลี่ย ๓ ม. ยาว ๔๐๐ ม.หนาเฉลี่ย ๐.๑๐ ม. หรือมีปริมาณหินคลุกไม่น้อยกว่า ๑๕๖ ลบ.ม. พร้อมเกลี่ยปรับแต่ง ให้เรียบร้อย พร้อมวางท่อระบายน้ำ คสล. ขนาด Ø ๐.๖๐ ม. จำนวน ๒ แถว แถวละ ๖ ท่อน รวม ๑๒ ท่อน วางท่อ คสล.ขนาด Ø ๐.๔๐ ม. จำนวน ๖ ท่อนให้เรียบร้อย				๒๔๐,๐๐๐		จำนวนถนน ที่ก่อสร้างเพิ่มขึ้น (เมตร)	ทำให้ประชาชนได้รับ ความสะดวกในการ สัญจรและขนส่งผล ผลิตทางการเกษตร ได้สะดวก	กองช่าง

๒.ยุทธศาสตร์การพัฒนาด้านโครงสร้างพื้นฐาน

๒.๒ แผนงานอุตสาหกรรมและโยธา (แนวทาง: พัฒนาและปรับปรุงโครงสร้างพื้นฐานและสิ่งอำนวยความสะดวกด้านสาธารณูปโภค สาธารณูปการ)

ที่	โครงการ	วัตถุประสงค์	เป้าหมาย (ผลผลิตของโครงการ)	งบประมาณ					ตัวชี้วัด (KPI)	ผลที่คาดว่าจะได้รับ	หน่วยงาน รับผิดชอบหลัก
				๒๕๖๖ (บาท)	๒๕๖๗ (บาท)	๒๕๖๘ (บาท)	๒๕๖๙ (บาท)	๒๕๗๐ (บาท)			
๔๕	โครงการก่อสร้างถนน คสล. ระหว่างหมู่บ้าน สายโคกสูง-ศรีสง่า (ช่วงนานางยอดตอง การะเกตุ) บ้านโคกสูง หมู่ ๕	เพื่อให้ประชาชนได้รับ ความสะดวกในการ สัญจรไป-มาได้ และ ขนส่งผลผลิตทางการ เกษตร	ก่อสร้างถนน คสล. ขนาดผิวจราจร กว้าง ๔ ม. ยาว ๑๕๐ ม. หนา ๐.๑๕ ม หรือมีพื้นที่ คอนกรีตไม่น้อยกว่า ๖๐๐ ตร.ม. ไหล่ทางลงหินคลุกข้างละ ๐.๕๐ ม. หรือตามความเหมาะสมของพื้นที่					๓๐๐,๐๐๐	จำนวนถนน ที่ก่อสร้างเพิ่มขึ้น (เมตร)	ทำให้ประชาชนได้รับ ความสะดวกในการ สัญจรและขนส่งผล ผลิตทางการเกษตร ได้สะดวก	กองช่าง
๔๖	โครงการก่อสร้างถนน คสล. ช่วงบ้านนายสวัสดิ์ ขามประโคน - บ้านนายสง ชิวประโคน บ้านโคกสว่าง หมู่ ๖	เพื่อให้ประชาชนได้รับ ความสะดวกในการ สัญจรไป-มาได้ และ ขนส่งผลผลิตทางการ เกษตร	ก่อสร้างถนน คสล. ขนาดผิวจราจร กว้าง ๓ ม. ยาว ๕๐ ม. หนา ๐.๑๕ ม หรือมีพื้นที่ คอนกรีตไม่น้อยกว่า ๑๕๐ ตร.ม. ไหล่ทางลงหินคลุกข้างละ ๐.๕๐ ม. หรือตามความเหมาะสมของพื้นที่	๗๕,๐๐๐					จำนวนถนน ที่ก่อสร้างเพิ่มขึ้น (เมตร)	ทำให้ประชาชนได้รับ ความสะดวกในการ สัญจรและขนส่งผล ผลิตทางการเกษตร ได้สะดวก	กองช่าง
๔๗	โครงการก่อสร้างถนน คสล. ช่วงบ้านนายริท มีไชโย - บ้านนายเกษม นิวาสนันท์ บ้านโคกสว่าง หมู่ ๖	เพื่อให้ประชาชนได้รับ ความสะดวกในการ สัญจรไป-มาได้ และ ขนส่งผลผลิตทางการ เกษตร	ก่อสร้างถนน คสล. ขนาดผิวจราจร กว้าง ๔ ม. ยาว ๑๒๐ ม. หนา ๐.๑๕ ม หรือมีพื้นที่ คอนกรีตไม่น้อยกว่า ๔๘๐ ตร.ม. ไหล่ทางลงหินคลุกข้างละ ๐.๕๐ ม. หรือตามความเหมาะสมของพื้นที่	๗๕,๐๐๐					จำนวนถนน ที่ก่อสร้างเพิ่มขึ้น (เมตร)	ทำให้ประชาชนได้รับ ความสะดวกในการ สัญจรและขนส่งผล ผลิตทางการเกษตร ได้สะดวก	กองช่าง
๔๘	โครงการก่อสร้างถนน คสล. ช่วงบ้านนายสุคนธ์ สีประสิทธิ์ - บ้านนายพิชิต ช่างทำ บ้านโคกสว่าง หมู่ ๖	เพื่อให้ประชาชนได้รับ ความสะดวกในการ สัญจรไป-มาได้ และ ขนส่งผลผลิตทางการ เกษตร	ก่อสร้างถนน คสล. ขนาดผิวจราจร กว้าง ๔ ม. ยาว ๑๕๐ ม. หนา ๐.๑๕ ม หรือมีพื้นที่ คอนกรีตไม่น้อยกว่า ๖๐๐ ตร.ม. ไหล่ทางลงหินคลุกข้างละ ๐.๕๐ ม. หรือตามความเหมาะสมของพื้นที่		๓๐๐,๐๐๐				จำนวนถนน ที่ก่อสร้างเพิ่มขึ้น (เมตร)	ทำให้ประชาชนได้รับ ความสะดวกในการ สัญจรและขนส่งผล ผลิตทางการเกษตร ได้สะดวก	กองช่าง
๔๙	โครงการปรับปรุงถนนลงหินคลุก ช่วงหนองพะยุง - นานายยัง ผอยทองสำโรง บ้านโคกสว่าง หมู่ ๖	เพื่อให้ประชาชนได้รับ ความสะดวกในการ สัญจรไป-มาได้ และ ขนส่งผลผลิตทางการ เกษตร	ปรับปรุงถนนลงหินคลุก กว้าง ๓ ม. ยาว ๔๐๐ ม.หนา ๐.๑๐ ม. ปริมาณหินคลุก ไม่น้อยกว่า ๑,๒๐๐ ลบ.ม. พร้อมเกรดปรับแต่งให้เรียบร้อย		๗๐,๐๐๐				จำนวนถนน ที่ก่อสร้างเพิ่มขึ้น (เมตร)	ทำให้ประชาชนได้รับ ความสะดวกในการ สัญจรและขนส่งผล ผลิตทางการเกษตร ได้สะดวก	กองช่าง

๒.ยุทธศาสตร์การพัฒนาด้านโครงสร้างพื้นฐาน

ผ. ๐๒

๒.๒ แผนงานอุตสาหกรรมและโยธา (แนวทาง: พัฒนาและปรับปรุงโครงสร้างพื้นฐานและสิ่งอำนวยความสะดวกด้านสาธารณูปโภค สาธารณูปการ)

ที่	โครงการ	วัตถุประสงค์	เป้าหมาย (ผลผลิตของโครงการ)	งบประมาณ					ตัวชี้วัด (KPI)	ผลที่คาดว่าจะได้รับ	หน่วยงาน รับผิดชอบหลัก
				๒๕๖๖ (บาท)	๒๕๖๗ (บาท)	๒๕๖๘ (บาท)	๒๕๖๙ (บาท)	๒๕๗๐ (บาท)			
๕๐	โครงการก่อสร้างถนน คสล. ช่วงบ้านนายประทวน พิัสสะ - วัดบ้านโคกสว่าง บ้านโคกสว่าง หมู่ ๖	เพื่อให้ประชาชนได้รับ ความสะดวกในการ สัญจรไป-มาได้ และ ขนส่งผลผลิตทางการ เกษตร	ก่อสร้างถนน คสล. ขนาดผิวจราจร กว้าง ๔ ม. ยาว ๓๐๐ ม. หนา ๐.๑๕ ม หรือมีพื้นที่ คอนกรีตไม่น้อยกว่า ๑,๒๐๐ ตร.ม. ไหล่ทางลงหินคลุกข้างละ ๐.๕๐ ม. หรือตามความเหมาะสมของพื้นที่			๖๐๐,๐๐๐			จำนวนถนน ที่ก่อสร้างเพิ่มขึ้น (เมตร)	ทำให้ประชาชนได้รับ ความสะดวกในการ สัญจรและขนส่งผล ผลิตทางการเกษตร ได้สะดวก	กองช่าง
๕๑	โครงการก่อสร้างถนน คสล. ช่วงบ้านนายสนอง เสาใช้ - บ้านนางประยงค์ บ้านโคกสว่าง หมู่ ๖	เพื่อให้ประชาชนได้รับ ความสะดวกในการ สัญจรไป-มาได้ และ ขนส่งผลผลิตทางการ เกษตร	ก่อสร้างถนน คสล. ขนาดผิวจราจร กว้าง ๔ ม. ยาว ๑๑๐ ม. หนา ๐.๑๕ ม หรือมีพื้นที่ คอนกรีตไม่น้อยกว่า ๔๔๐ ตร.ม. ไหล่ทางลงหินคลุกข้างละ ๐.๕๐ ม. หรือตามความเหมาะสมของพื้นที่				๒๒๐,๐๐๐		จำนวนถนน ที่ก่อสร้างเพิ่มขึ้น (เมตร)	ทำให้ประชาชนได้รับ ความสะดวกในการ สัญจรและขนส่งผล ผลิตทางการเกษตร ได้สะดวก	กองช่าง
๕๒	โครงการล้อมรั้วรอบสระอีสานเขียว บ้านสีชา หมู่ ๗	เพื่อป้องกันการบุกรุก พื้นที่สระอีสานเขียว	โดยก่อสร้างรั้วขนาดเสาปูน ๔x๒.๕ ม. ก่ออิฐบล็อก สูง ๘๐ เซนติเมตร ตะแกรงเหล็กล้อมรอบ มีประตูเปิด-ปิด ๓ ด้าน ขนาด ๑x๒ ม. ๒ จุด ขนาด ๔ ม. ๑จุด หน้าวัดบ้านสีชา	๑,๕๐๐,๐๐๐					ร้อยละของ ประชาชนที่ พึงพอใจ	ทำให้ลดการบุกรุกที่ สาธารณะ	กองช่าง
๕๓	โครงการก่อสร้างถนน คสล. รอบสระอีสานเขียว บ้านสีชา หมู่ ๗	เพื่อให้ประชาชนได้รับ ความสะดวกในการ สัญจรไป-มาได้ และ ขนส่งผลผลิตทางการ เกษตร	ก่อสร้างถนน คสล. ขนาดผิวจราจร กว้าง ๔ ม. ยาว ๖๐๐ ม. หนา ๐.๑๕ ม หรือมีพื้นที่ คอนกรีตไม่น้อยกว่า ๒,๔๐๐ ตร.ม. ไหล่ทางลงหินคลุกข้างละ ๐.๕๐ ม. หรือตามความเหมาะสมของพื้นที่	๑๒๐,๐๐๐					จำนวนถนน ที่ก่อสร้างเพิ่มขึ้น (เมตร)	ทำให้ประชาชนได้รับ ความสะดวกในการ สัญจรและขนส่งผล ผลิตทางการเกษตร ได้สะดวก	กองช่าง

๒.ยุทธศาสตร์การพัฒนาด้านโครงสร้างพื้นฐาน

๒.๒ แผนงานอุตสาหกรรมและโยธา (แนวทาง: พัฒนาและปรับปรุงโครงสร้างพื้นฐานและสิ่งอำนวยความสะดวกด้านสาธารณูปโภค สาธารณูปการ)

ที่	โครงการ	วัตถุประสงค์	เป้าหมาย (ผลผลิตของโครงการ)	งบประมาณ					ตัวชี้วัด (KPI)	ผลที่คาดว่าจะได้รับ	หน่วยงาน รับผิดชอบหลัก
				๒๕๖๖ (บาท)	๒๕๖๗ (บาท)	๒๕๖๘ (บาท)	๒๕๖๙ (บาท)	๒๕๗๐ (บาท)			
๕๔	โครงการก่อสร้างถนน คสล. จำนวน ๒ จุด จุดที่ ๑ บ้านนายบุญเยี่ยม สิบโสดา- บ้านนายวันดี พิศพิรัมย์ จุดที่ ๒ ทางเข้าโรงงานน้ำดื่มลูกบัว บ้านสีชวา หมู่ ๗	เพื่อให้ประชาชนได้รับ ความสะดวกในการ สัญจรไป-มาได้ และ ขนส่งผลผลิตทางการ เกษตร	จุดที่ ๑ บ้านนายบุญเยี่ยม สิบโสดา- บ้านนายวันดี พิศพิรัมย์ ก่อสร้างถนน คสล. ขนาดผิวจราจร กว้าง ๔ ม. ยาว ๘๐ ม. หนา ๐.๑๕ ม หรือมีพื้นที่ คอนกรีตไม่น้อยกว่า ๓๒๐ ตร.ม. ไหล่ทางลงหินคลุกข้างละ ๐.๕๐ ม. หรือตามความเหมาะสมของพื้นที่ จุดที่ ๒ ทางเข้าโรงงานน้ำดื่มลูกบัว ก่อสร้างถนน คสล. ขนาดผิวจราจร กว้าง ๔ ม. ยาว ๒๐ ม. หนา ๐.๑๕ ม หรือมีพื้นที่ คอนกรีตไม่น้อยกว่า ๘๐ ตร.ม. ไหล่ทางลงหินคลุกข้างละ ๐.๕๐ ม. หรือตามความเหมาะสมของพื้นที่	๑๙๐,๐๐๐					จำนวนถนน ที่ก่อสร้างเพิ่มขึ้น (เมตร)	ทำให้ประชาชนได้รับ ความสะดวกในการ สัญจรและขนส่งผล ผลิตทางการเกษตร ได้สะดวก	กองช่าง
๕๕	โครงการเสริมถนนลาดยาง แอสฟัลท์ติก ช่วงบ้านนายทำนอง สอนโฮม- บ้านนายรัตน ทุ่งพิณิจ บ้านสีชวา หมู่ ๗	เพื่อให้ประชาชนได้รับ ความสะดวกในการ สัญจรไป-มาได้ และ ขนส่งผลผลิตทางการ เกษตร	โดยเสริมถนนลาดยางแอสฟัลท์ติก กว้าง ๕ ม. ยาว ๑๒๕ ม. หรือมีพื้นที่ไม่น้อยกว่า ๖๒๕ ตร.ม.		๑๙๐,๐๐๐				จำนวนถนน ที่ก่อสร้างเพิ่มขึ้น (เมตร)	ทำให้ประชาชนได้รับ ความสะดวกในการ สัญจรและขนส่งผล ผลิตทางการเกษตร ได้สะดวก	กองช่าง
๕๖	โครงการก่อสร้างถนน คสล. ช่วงบ้านนายไพฑูรย์ แสนอาจ- ถนนสายไปบ้านนายไสว โสภา บ้านสีชวา หมู่ ๗	เพื่อให้ประชาชนได้รับ ความสะดวกในการ สัญจรไป-มาได้ และ ขนส่งผลผลิตทางการ เกษตร	ก่อสร้างถนน คสล. ขนาดผิวจราจร กว้าง ๕ ม. ยาว ๑๕๐ ม. หนา ๐.๑๕ ม หรือมีพื้นที่ คอนกรีตไม่น้อยกว่า ๗๕๐ ตร.ม. ไหล่ทางลงหินคลุกข้างละ ๐.๕๐ ม. หรือตามความเหมาะสมของพื้นที่			๓๘๐,๐๐๐			จำนวนถนน ที่ก่อสร้างเพิ่มขึ้น (เมตร)	ทำให้ประชาชนได้รับ ความสะดวกในการ สัญจรและขนส่งผล ผลิตทางการเกษตร ได้สะดวก	กองช่าง

๒.ยุทธศาสตร์การพัฒนาด้านโครงสร้างพื้นฐาน

๒.๒ แผนงานอุตสาหกรรมและโยธา (แนวทาง: พัฒนาและปรับปรุงโครงสร้างพื้นฐานและสิ่งอำนวยความสะดวกด้านสาธารณูปโภค สาธารณูปการ)

ที่	โครงการ	วัตถุประสงค์	เป้าหมาย (ผลผลิตของโครงการ)	งบประมาณ					ตัวชี้วัด (KPI)	ผลที่คาดว่าจะได้รับ	หน่วยงาน รับผิดชอบหลัก
				๒๕๖๖ (บาท)	๒๕๖๗ (บาท)	๒๕๖๘ (บาท)	๒๕๖๙ (บาท)	๒๕๗๐ (บาท)			
๕๗	โครงการเสริมถนนลาดยางแอสฟัลต์ติก ช่วงบ้านนายพา ดอกคำ - บ้านนางบาง สิริมย์ บ้านสีชา หมู่ ๗	เพื่อให้ประชาชนได้รับความสะดวกในการสัญจรไป-มาได้ และขนส่งผลผลิตทางการเกษตร	โดยเสริมถนนลาดยางแอสฟัลต์ติก กว้าง ๖ ม. ยาว ๒๔๐ ม. หรือมีพื้นที่ไม่น้อยกว่า ๑,๔๔๐ ตร.ม.				๔๔๐,๐๐๐		จำนวนถนนที่ก่อสร้างเพิ่มขึ้น (เมตร)	ทำให้ประชาชนได้รับความสะดวกในการสัญจรและขนส่งผลผลิตทางการเกษตรได้สะดวก	กองช่าง
๕๘	โครงการก่อสร้างถนน คสล. ช่วงหนองตาโงะ บ้านหนองมะค่า หมู่ ๘	เพื่อให้ประชาชนได้รับความสะดวกในการสัญจรไป-มาได้ และขนส่งผลผลิตทางการเกษตร	ก่อสร้างถนน คสล. ขนาดผิวจราจร กว้าง ๔ ม. ยาว ๑๕๐ ม. หนา ๐.๑๕ ม หรือมีพื้นที่คอนกรีตไม่น้อยกว่า ๖๐๐ ตร.ม. ไหล่ทางลงหินคลุกข้างละ ๐.๕๐ ม. หรือตามความเหมาะสมของพื้นที่	๑๘๐,๐๐๐					จำนวนถนนที่ก่อสร้างเพิ่มขึ้น (เมตร)	ทำให้ประชาชนได้รับความสะดวกในการสัญจรและขนส่งผลผลิตทางการเกษตรได้สะดวก	กองช่าง
๕๙	โครงการก่อสร้างถนน คสล. ช่วงประปาหมู่บ้าน บ้านหนองมะค่า หมู่ ๘	เพื่อให้ประชาชนได้รับความสะดวกในการสัญจรไป-มาได้ และขนส่งผลผลิตทางการเกษตร	ก่อสร้างถนน คสล. ขนาดผิวจราจร กว้าง ๔ ม. ยาว ๒๐๐ ม. หนา ๐.๑๕ ม หรือมีพื้นที่คอนกรีตไม่น้อยกว่า ๘๐๐ ตร.ม. ไหล่ทางลงหินคลุกข้างละ ๐.๕๐ ม. หรือตามความเหมาะสมของพื้นที่		๔๐๐,๐๐๐				จำนวนถนนที่ก่อสร้างเพิ่มขึ้น (เมตร)	ทำให้ประชาชนได้รับความสะดวกในการสัญจรและขนส่งผลผลิตทางการเกษตรได้สะดวก	กองช่าง
๖๐	โครงการก่อสร้างรางระบายน้ำ ช่วงบ้านนายทองคำ พันมณี-สระหนองจาน บ้านหนองมะค่า หมู่ ๘	เพื่อป้องกันน้ำท่วมขังในช่วงฤดูฝน	ก่อสร้างรางระบายน้ำ คสล. กว้าง ๐.๔๐ ม. ยาว ๔๐๐ ม. สูงไม่เกิน ๑ ม. แบบมีฝาปิด			๘๘๐,๐๐๐			ร้อยละของประชาชนที่พึงพอใจ	สามารถป้องกันไม่ให้น้ำท่วมขังในหมู่บ้านได้ในระดับหนึ่ง	กองช่าง
๖๑	โครงการก่อสร้างถนน คสล ช่วงบ้านนางทองมา ขางกระโทก-ลำห้วย บ้านโคกชาตน้อย หมู่ ๙	เพื่อให้ประชาชนได้รับความสะดวกในการสัญจรไป-มาได้ และขนส่งผลผลิตทางการเกษตร	ก่อสร้างถนน คสล. ขนาดผิวจราจร กว้าง ๖ ม. ยาว ๔๐๐ ม. หนา ๐.๑๕ ม หรือมีพื้นที่คอนกรีตไม่น้อยกว่า ๒,๔๐๐ ตร.ม. ไหล่ทางลงหินคลุกข้างละ ๐.๕๐ ม. หรือตามความเหมาะสมของพื้นที่	๙๐๐,๐๐๐					จำนวนถนนที่ก่อสร้างเพิ่มขึ้น (เมตร)	ทำให้ประชาชนได้รับความสะดวกในการสัญจรและขนส่งผลผลิตทางการเกษตรได้สะดวก	กองช่าง

๒.ยุทธศาสตร์การพัฒนาด้านโครงสร้างพื้นฐาน

๒.๒ แผนงานอุตสาหกรรมและโยธา (แนวทาง: พัฒนาและปรับปรุงโครงสร้างพื้นฐานและสิ่งอำนวยความสะดวกด้านสาธารณูปโภค สาธารณูปการ)

ที่	โครงการ	วัตถุประสงค์	เป้าหมาย (ผลผลิตของโครงการ)	งบประมาณ					ตัวชี้วัด (KPI)	ผลที่คาดว่าจะได้รับ	หน่วยงาน รับผิดชอบหลัก	
				๒๕๖๖ (บาท)	๒๕๖๗ (บาท)	๒๕๖๘ (บาท)	๒๕๖๙ (บาท)	๒๕๗๐ (บาท)				
๖๒	โครงการก่อสร้างถนน คสล ช่วงบ้านนางแก้ว จิวสูงเนิน- บ้านนายธง ฝู้นตะคุ บ้านโคกชาตน้อย หมู่ ๙	เพื่อให้ประชาชนได้รับ ความสะดวกในการ สัญจรไป-มาได้ และ ขนส่งผลผลิตทางการ เกษตร	ก่อสร้างถนน คสล. ขนาดผิวจราจร กว้าง ๖ ม. ยาว ๑๐๐ ม. หนา ๐.๑๕ ม หรือมีพื้นที่ คอนกรีตไม่น้อยกว่า ๖๐๐ ตร.ม. ไหล่ทางลงหินคลุกข้างละ ๐.๕๐ ม. หรือตามความเหมาะสมของพื้นที่		๓๐๐,๐๐๐					จำนวนถนน ที่ก่อสร้างเพิ่มขึ้น (เมตร)	ทำให้ประชาชนได้รับ ความสะดวกในการ สัญจรและขนส่งผล ผลิตทางการเกษตร ได้สะดวก	กองช่าง
๖๒	โครงการก่อสร้างรางระบายน้ำ ช่วงบ้านนายประดิษฐ์ อุทองเลา- บ้านนางขาลี สะเทินรัมย์ บ้านโคกชาตน้อย หมู่ ๙	เพื่อป้องกันน้ำท่วมขังใน ช่วงฤดูฝน	ก่อสร้างรางระบายน้ำ คสล. กว้าง ๐.๕๐ ม. ยาว ๑๐๐ ม. สูงไม่เกิน ๑ ม. แบบมีฝาปิด			๒๕๐,๐๐๐			จำนวนถนน ที่ก่อสร้างเพิ่มขึ้น (เมตร)	ทำให้ประชาชนได้รับ ความสะดวกในการ สัญจรและขนส่งผล ผลิตทางการเกษตร ได้สะดวก	กองช่าง	
๖๔	โครงการปรับปรุงถนนลงหินคลุก ช่วงสวนนายประดิษฐ์ อุทหนองเลา- นายนายชาติร์ ดันยง บ้านโคกชาตน้อย หมู่ ๙	เพื่อให้ประชาชนได้รับ ความสะดวกในการ สัญจรไป-มาได้ และ ขนส่งผลผลิตทางการ เกษตร	ปรับปรุงถนนลงหินคลุก กว้าง ๓ เมตร ยาว ๕๐๐ม. หนา ๐.๑๐ ม.ปริมาณหินคลุกไม่ น้อยกว่า ๑๙๕ ลบ.ม. พร้อมเกรตปรับแต่งให้เรียบร้อย				๑๐๐,๐๐๐		จำนวนถนน ที่ก่อสร้างเพิ่มขึ้น (เมตร)	ทำให้ประชาชนได้รับ ความสะดวกในการ สัญจรและขนส่งผล ผลิตทางการเกษตร ได้สะดวก	กองช่าง	
๖๕	โครงการก่อสร้างถนน คสล (เส้นไปคุ้มหนองหัวหมู) ช่วงนายนายประสพ มณูญผล - นายนายพาย นิมพันธ์ บ้านสำโรงเก่า หมู่ ๑๐	เพื่อให้ประชาชนได้รับ ความสะดวกในการ สัญจรไป-มาได้ และ ขนส่งผลผลิตทางการ เกษตร	ก่อสร้างถนน คสล. ขนาดผิวจราจร กว้าง ๔ ม. ยาว ๒๗๗ ม. หนา ๐.๑๕ ม หรือมีพื้นที่ คอนกรีตไม่น้อยกว่า ๑,๑๐๘ ตร.ม. ไหล่ทางลงหินคลุกข้างละ ๐.๕๐ ม. หรือตามความเหมาะสมของพื้นที่	๕๕๔,๐๐๐					จำนวนถนน ที่ก่อสร้างเพิ่มขึ้น (เมตร)	ทำให้ประชาชนได้รับ ความสะดวกในการ สัญจรและขนส่งผล ผลิตทางการเกษตร ได้สะดวก	กองช่าง	
๖๖	โครงการก่อสร้างถนน คสล ช่วงหน้าบ้านนางจันจิรา ใหญ่เลิศ - สวนนายรงค์ พรหมนัส บ้านสำโรงเก่า หมู่ ๑๐	เพื่อให้ประชาชนได้รับ ความสะดวกในการ สัญจรไป-มาได้ และ ขนส่งผลผลิตทางการ เกษตร	ก่อสร้างถนน คสล. ขนาดผิวจราจร กว้าง ๔ ม. ยาว ๕๐๐ ม. หนา ๐.๑๕ ม หรือมีพื้นที่ คอนกรีตไม่น้อยกว่า ๒,๐๐๐ ตร.ม. ไหล่ทางลงหินคลุกข้างละ ๐.๕๐ ม. หรือตามความเหมาะสมของพื้นที่		๑,๐๐๐,๐๐๐				จำนวนถนน ที่ก่อสร้างเพิ่มขึ้น (เมตร)	ทำให้ประชาชนได้รับ ความสะดวกในการ สัญจรและขนส่งผล ผลิตทางการเกษตร ได้สะดวก	กองช่าง	

๒.ยุทธศาสตร์การพัฒนาด้านโครงสร้างพื้นฐาน

๒.๒ แผนงานอุตสาหกรรมและโยธา (แนวทาง: พัฒนาและปรับปรุงโครงสร้างพื้นฐานและสิ่งอำนวยความสะดวกด้านสาธารณูปโภค สาธารณูปการ)

ที่	โครงการ	วัตถุประสงค์	เป้าหมาย (ผลผลิตของโครงการ)	งบประมาณ					ตัวชี้วัด (KPI)	ผลที่คาดว่าจะได้รับ	หน่วยงาน รับผิดชอบหลัก	
				๒๕๖๖ (บาท)	๒๕๖๗ (บาท)	๒๕๖๘ (บาท)	๒๕๖๙ (บาท)	๒๕๗๐ (บาท)				
๖๗	โครงการก่อสร้างถนน คสล. (คุ้มหนองหัวหมู) ช่วงบ้านนางน้ำอ้อย ชาติคำดี- บ้านนางवलอนงค์ มีประโคน บ้านสำโรงเก่า หมู่ ๑๐	เพื่อให้ประชาชนได้รับ ความสะดวกในการ สัญจรไป-มาได้ และ ขนส่งผลผลิตทางการ เกษตร	ก่อสร้างถนน คสล. ขนาดผิวจราจร กว้าง ๔ ม. ยาว ๑๕๐ ม. หนา ๐.๑๕ ม หรือมีพื้นที่ คอนกรีตไม่น้อยกว่า ๒,๐๐๐ ตร.ม. ไหล่ทางลงหินคลุกข้างละ ๐.๕๐ ม. หรือตามความเหมาะสมของพื้นที่			๓๐๐,๐๐๐			จำนวนถนน ที่ก่อสร้างเพิ่มขึ้น (เมตร)	ทำให้ประชาชนได้รับ ความสะดวกในการ สัญจรและขนส่งผล ผลิตทางการเกษตร ได้สะดวก	กองช่าง	
๖๘	โครงการก่อสร้างถนน คสล. (คุ้มหนองหัวหมู) ช่วงบ้านนางสมเกียรติ เดิมพัน์- หน้าบ้านนาสวนนม มีประโคน บ้านสำโรงเก่า หมู่ ๑๐	เพื่อให้ประชาชนได้รับ ความสะดวกในการ สัญจรไป-มาได้ และ ขนส่งผลผลิตทางการ เกษตร	ก่อสร้างถนน คสล. ขนาดผิวจราจร กว้าง ๔ ม. ยาว ๑๘๒ ม. หนา ๐.๑๕ ม หรือมีพื้นที่ คอนกรีตไม่น้อยกว่า ๗๒๘ ตร.ม. ไหล่ทางลงหินคลุกข้างละ ๐.๕๐ ม. หรือตามความเหมาะสมของพื้นที่				๓๗๐,๐๐๐		จำนวนถนน ที่ก่อสร้างเพิ่มขึ้น (เมตร)	ทำให้ประชาชนได้รับ ความสะดวกในการ สัญจรและขนส่งผล ผลิตทางการเกษตร ได้สะดวก	กองช่าง	
๖๙	โครงการก่อสร้างถนน คสล. (คุ้มหนองหัวหมู) ช่วงสวนนายเขตร เดิมพัน์ - หน้าบ้านนายวัน เก่งสนาม บ้านสำโรงเก่า หมู่ ๑๐	เพื่อให้ประชาชนได้รับ ความสะดวกในการ สัญจรไป-มาได้ และ ขนส่งผลผลิตทางการ เกษตร	ก่อสร้างถนน คสล. ขนาดผิวจราจร กว้าง ๔ ม. ยาว ๑๕๙ ม. หนา ๐.๑๕ ม หรือมีพื้นที่ คอนกรีตไม่น้อยกว่า ๖๓๖ ตร.ม. ไหล่ทางลงหินคลุกข้างละ ๐.๕๐ ม. หรือตามความเหมาะสมของพื้นที่					๓๒๐,๐๐๐	จำนวนถนน ที่ก่อสร้างเพิ่มขึ้น (เมตร)	ทำให้ประชาชนได้รับ ความสะดวกในการ สัญจรและขนส่งผล ผลิตทางการเกษตร ได้สะดวก	กองช่าง	
๗๐	โครงการก่อสร้างถนน คสล. ภายในหมู่บ้าน ช่วงบ้านนายประชัน การรัมย์- หน้าบ้านนายณด วิจิตรศักดิ์ บ้านสำโรงเก่า หมู่ ๑๐	เพื่อให้ประชาชนได้รับ ความสะดวกในการ สัญจรไป-มาได้ และ ขนส่งผลผลิตทางการ เกษตร	ก่อสร้างถนน คสล. ขนาดผิวจราจร กว้าง ๔ ม. ยาว ๕๒ม. หนา ๐.๑๕ ม หรือมีพื้นที่ คอนกรีตไม่น้อยกว่า ๒๐๘ ตร.ม. ไหล่ทางลงหินคลุกข้างละ ๐.๕๐ ม. หรือตามความเหมาะสมของพื้นที่						๑๑๐,๐๐๐	จำนวนถนน ที่ก่อสร้างเพิ่มขึ้น (เมตร)	ทำให้ประชาชนได้รับ ความสะดวกในการ สัญจรและขนส่งผล ผลิตทางการเกษตร ได้สะดวก	กองช่าง

๒.ยุทธศาสตร์การพัฒนาด้านโครงสร้างพื้นฐาน

๒.๒ แผนงานอุตสาหกรรมและโยธา (แนวทาง: พัฒนาและปรับปรุงโครงสร้างพื้นฐานและสิ่งอำนวยความสะดวกด้านสาธารณูปโภค สาธารณูปการ)

ที่	โครงการ	วัตถุประสงค์	เป้าหมาย (ผลผลิตของโครงการ)	งบประมาณ					ตัวชี้วัด (KPI)	ผลที่คาดว่าจะได้รับ	หน่วยงาน รับผิดชอบหลัก
				๒๕๖๖ (บาท)	๒๕๖๗ (บาท)	๒๕๖๘ (บาท)	๒๕๖๙ (บาท)	๒๕๗๐ (บาท)			
๗๑	โครงการก่อสร้างถนน คสล. ช่วงบ้านนายชาติ - บ้านนายเชียร ชาญาชาติ บ้านสำโรงเก่า หมู่ ๑๐	เพื่อให้ประชาชนได้รับ ความสะดวกในการ สัญจรไป-มาได้ และ ขนส่งผลผลิตทางการ เกษตร	ก่อสร้างถนน คสล. ขนาดผิวจราจร กว้าง ๔ ม. ยาว ๑๒๐ ม. หนา ๐.๑๕ ม หรือมีพื้นที่ คอนกรีตไม่น้อยกว่า ๔๘๐ ตร.ม. ไหล่ทางลงหินคลุกข้างละ ๐.๕๐ ม. หรือตามความเหมาะสมของพื้นที่	๒๔๐,๐๐๐					จำนวนถนน ที่ก่อสร้างเพิ่มขึ้น (เมตร)	ทำให้ประชาชนได้รับ ความสะดวกในการ สัญจรและขนส่งผล ผลิตทางการเกษตร ได้สะดวก	กองช่าง
๗๒	โครงการเสริมถนนลงหินคลุก (ทางทิศเหนือที่ปักธงชัย หนองกระต่ายชน) บ้านโคกจั่ว หมู่ ๑๑	เพื่อให้ประชาชนได้รับ ความสะดวกในการ สัญจรไป-มาได้ และ ขนส่งผลผลิตทางการ เกษตร	ปรับปรุงถนนลงหินคลุก กว้าง ๔ เมตร ยาว ๒๕๐ม. หนา ๐.๑๐ ม. ปริมาณหินคลุก ไม่น้อยกว่า ๙๓ ลบ.ม. พร้อมเกรดปรับแต่งให้เรียบร้อย	๕๐,๐๐๐					จำนวนถนน ที่ก่อสร้างเพิ่มขึ้น (เมตร)	ทำให้ประชาชนได้รับ ความสะดวกในการ สัญจรและขนส่งผล ผลิตทางการเกษตร ได้สะดวก	กองช่าง
๗๓	โครงการก่อสร้างถนน คสล. (เส้นตะวันออกหนองตากตต่อจาก คสล.เดิมถึงเขตรั้วของหนองตากต) บ้านโคกจั่ว หมู่ ๑๑	เพื่อให้ประชาชนได้รับ ความสะดวกในการ สัญจรไป-มาได้ และ ขนส่งผลผลิตทางการ เกษตร	ก่อสร้างถนน คสล. ขนาดผิวจราจร กว้าง ๕ ม. ยาว ๙๐ ม. หนา ๐.๑๕ ม หรือมีพื้นที่ คอนกรีตไม่น้อยกว่า ๔๕๐ ตร.ม. ไหล่ทางลงหินคลุกข้างละ ๐.๕๐ ม. หรือตามความเหมาะสมของพื้นที่		๒๓๐,๐๐๐				จำนวนถนน ที่ก่อสร้างเพิ่มขึ้น (เมตร)	ทำให้ประชาชนได้รับ ความสะดวกในการ สัญจรและขนส่งผล ผลิตทางการเกษตร ได้สะดวก	กองช่าง
๗๔	โครงการก่อสร้างถนน คสล. (คุ่มหนองกระต่ายชน) ช่วงบ้านนายโสภณ ภูมิจฉา- บ้านนายนิพนธ์ ภูมิจฉา บ้านโคกจั่ว หมู่ ๑๑	เพื่อให้ประชาชนได้รับ ความสะดวกในการ สัญจรไป-มาได้ และ ขนส่งผลผลิตทางการ เกษตร	ก่อสร้างถนน คสล. ขนาดผิวจราจร กว้าง ๔ ม. ยาว ๖๐ ม. หนา ๐.๑๕ ม หรือมีพื้นที่ คอนกรีตไม่น้อยกว่า ๒๔๐ ตร.ม. ไหล่ทางลงหินคลุกข้างละ ๐.๕๐ ม. หรือตามความเหมาะสมของพื้นที่		๑๒๐,๐๐๐				จำนวนถนน ที่ก่อสร้างเพิ่มขึ้น (เมตร)	ทำให้ประชาชนได้รับ ความสะดวกในการ สัญจรและขนส่งผล ผลิตทางการเกษตร ได้สะดวก	กองช่าง
๗๕	โครงการก่อสร้างถนน คสล. ช่วงบ้านนายเชียร ชาญาติ- สวนนางไพวรรรลย์ ชุนเองกุล บ้านโคกจั่ว หมู่ ๑๑	เพื่อให้ประชาชนได้รับ ความสะดวกในการ สัญจรไป-มาได้ และ ขนส่งผลผลิตทางการ เกษตร	ก่อสร้างถนน คสล. ขนาดผิวจราจร กว้าง ๔ ม. ยาว ๑๙๐ ม. หนา ๐.๑๕ ม หรือมีพื้นที่ คอนกรีตไม่น้อยกว่า ๗๖๐ ตร.ม. ไหล่ทางลงหินคลุกข้างละ ๐.๕๐ ม. หรือตามความเหมาะสมของพื้นที่			๓๘๐,๐๐๐			จำนวนถนน ที่ก่อสร้างเพิ่มขึ้น (เมตร)	ทำให้ประชาชนได้รับ ความสะดวกในการ สัญจรและขนส่งผล ผลิตทางการเกษตร ได้สะดวก	กองช่าง

๒.ยุทธศาสตร์การพัฒนาด้านโครงสร้างพื้นฐาน

๒.๒ แผนงานอุตสาหกรรมและโยธา (แนวทาง: พัฒนาและปรับปรุงโครงสร้างพื้นฐานและสิ่งอำนวยความสะดวกด้านสาธารณูปโภค สาธารณูปการ)

ที่	โครงการ	วัตถุประสงค์	เป้าหมาย (ผลผลิตของโครงการ)	งบประมาณ					ตัวชี้วัด (KPI)	ผลที่คาดว่าจะได้รับ	หน่วยงาน รับผิดชอบหลัก
				๒๕๖๖ (บาท)	๒๕๖๗ (บาท)	๒๕๖๘ (บาท)	๒๕๖๙ (บาท)	๒๕๗๐ (บาท)			
๗๖	โครงการเสริมถนนดินลงหินคลุก (คุ้มหนองกระต่ายชน) เส้นที่ใต้ศาลาหมู่บ้าน บ้านโคกจิว หมู่ ๑๑	เพื่อให้ประชาชนได้รับ ความสะดวกในการ สัญจรไป-มาได้ และ ขนส่งผลผลิตทางการ เกษตร	ปรับปรุงถนนลงหินคลุก กว้าง ๓ เมตร ยาว ๒๔๐ม. หนา ๐.๑๐ ม. ปริมาณหินคลุก ไม่น้อยกว่า ๙๓ ลบ.ม. พร้อมเกรดปรับแต่งให้เรียบร้อย			๕๐,๐๐๐			จำนวนถนน ที่ก่อสร้างเพิ่มขึ้น (เมตร)	ทำให้ประชาชนได้รับ ความสะดวกในการ สัญจรและขนส่งผล ผลิตทางการเกษตร ได้สะดวก	กองช่าง
๗๗	โครงการก่อสร้างถนน คสล. ช่วงบ้านนายสาทร ตีบจันทร์ รอบคุ้มหนองตากด- เขตร้วหนองตากด บ้านโคกจิว หมู่ ๑๑	เพื่อให้ประชาชนได้รับ ความสะดวกในการ สัญจรไป-มาได้ และ ขนส่งผลผลิตทางการ เกษตร	ก่อสร้างถนน คสล. ขนาดผิวจราจร กว้าง ๔ ม. ยาว ๗๙๕ ม. หนา ๐.๑๕ ม หรือมีพื้นที่ คอนกรีตไม่น้อยกว่า ๓,๑๘๐ ตร.ม. ไหล่ทางลงหินคลุกข้างละ ๐.๕๐ ม. หรือตามความเหมาะสมของพื้นที่				๑,๕๕๐,๐๐๐		จำนวนถนน ที่ก่อสร้างเพิ่มขึ้น (เมตร)	ทำให้ประชาชนได้รับ ความสะดวกในการ สัญจรและขนส่งผล ผลิตทางการเกษตร ได้สะดวก	กองช่าง
๗๘	โครงการก่อสร้างถนน คสล. ช่วงบ้านนายนิพนธ์ ภูมิฉฉา- บ้านนางอิ่ง สิริจัน บ้านโคกจิว หมู่ ๑๑	เพื่อให้ประชาชนได้รับ ความสะดวกในการ สัญจรไป-มาได้ และ ขนส่งผลผลิตทางการ เกษตร	ก่อสร้างถนน คสล. ขนาดผิวจราจร กว้าง ๔ ม. ยาว ๕๕ ม. หนา ๐.๑๕ ม หรือมีพื้นที่ คอนกรีตไม่น้อยกว่า ๒๒๐ ตร.ม. ไหล่ทางลงหินคลุกข้างละ ๐.๕๐ ม. หรือตามความเหมาะสมของพื้นที่				๑๑๐,๐๐๐		จำนวนถนน ที่ก่อสร้างเพิ่มขึ้น (เมตร)	ทำให้ประชาชนได้รับ ความสะดวกในการ สัญจรและขนส่งผล ผลิตทางการเกษตร ได้สะดวก	กองช่าง
๗๙	โครงการขยายถนนเสริมดิน ลงหินคลุก (สายบ้านโคกจิว-ลำห้วย หนองหัวช้าง หมู่ ๑๓) บ้านโคกจิว หมู่ ๑๑	เพื่อให้ประชาชนได้รับ ความสะดวกในการ สัญจรไป-มาได้ และ ขนส่งผลผลิตทางการ เกษตร	โดยขยายถนนดินข้างละ ๐.๕๐ ม. ยาว ๑,๘๓๐ ม. สูงเฉลี่ย ๐.๘๐ ม. เสริมถนนดิน กว้าง ๔ ม. ยาว ๑,๘๓๐ ม. สูงเฉลี่ย ๐.๔๐ ม. ผิวจราจรกว้างรวม ๕ ม. ยาว ๑,๘๓๐ ม. โดยมีปริมาณดินถม อัดแน่นไม่น้อยกว่า ๖,๑๔๘ ลบ.ม. ผิวจราจรลงหินคลุก กว้างเฉลี่ย ๓ ม. ยาว ๑,๘๓๐ ม. หนาเฉลี่ย ๐.๑๐ ม. หรือมีปริมาณหินคลุกไม่น้อยกว่า ๗๑๓ ลบ.ม. เกลี่ยปรับแต่งให้เรียบร้อย พร้อมวางท่อระบายน้ำ ค.ส.ล. ขนาด Ø ๐.๔๐ ม. จำนวน ๔ จุดๆละ ๖ ท่อน รวม ๒๔ ท่อน					๔๕๐,๐๐๐	จำนวนถนน ที่ก่อสร้างเพิ่มขึ้น (เมตร)	ความสะดวกในการ สัญจรและขนส่งผล ผลิตทางการเกษตร ได้สะดวก	กองช่าง

๒.ยุทธศาสตร์การพัฒนาด้านโครงสร้างพื้นฐาน

๒.๒ แผนงานอุตสาหกรรมและโยธา (แนวทาง: พัฒนาและปรับปรุงโครงสร้างพื้นฐานและสิ่งอำนวยความสะดวกด้านสาธารณูปโภค สาธารณูปการ)

ที่	โครงการ	วัตถุประสงค์	เป้าหมาย (ผลผลิตของโครงการ)	งบประมาณ					ตัวชี้วัด (KPI)	ผลที่คาดว่าจะได้รับ	หน่วยงาน รับผิดชอบหลัก	
				๒๕๖๖ (บาท)	๒๕๖๗ (บาท)	๒๕๖๘ (บาท)	๒๕๖๙ (บาท)	๒๕๗๐ (บาท)				
๘๐	โครงการก่อสร้างถนน คสล. (คุ้มหนองกระต่ายชน) ช่วงบ้านนางอึ่ง สิริจัน- บ้านนางบุญยั้ง โกร้มย์ บ้านโคกจิว หมู่ ๑๑	เพื่อให้ประชาชนได้รับ ความสะดวกในการ สัญจรไป-มาได้ และ ขนส่งผลผลิตทางการ เกษตร	ก่อสร้างถนน คสล. ขนาดผิวจราจร กว้าง ๔ ม. ยาว ๑๐๕ ม. หนา ๐.๑๕ ม หรือมีพื้นที่ คอนกรีตไม่น้อยกว่า ๒๒๐ ตร.ม. ไหล่ทางลงหินคลุกข้างละ ๐.๕๐ ม. หรือตามความเหมาะสมของพื้นที่						๒๑๐,๐๐๐	จำนวนถนน ที่ก่อสร้างเพิ่มขึ้น (เมตร)	ความสะดวกในการ สัญจรและขนส่งผล ผลิตทางการเกษตร ได้สะดวก	กองช่าง
๘๑	โครงการก่อสร้างถนน คสล. ช่วงสามแยกข้างโรงเรียน รวมมิตรวิทยา- บ้านนางลำเอียง กรอกกระโทก บ้านลำโรงน้อย หมู่ ๑๒	เพื่อให้ประชาชนได้รับ ความสะดวกในการ สัญจรไป-มาได้ และ ขนส่งผลผลิตทางการ เกษตร	ก่อสร้างถนน คสล. ขนาดผิวจราจร กว้าง ๔ ม. ยาว ๑๕๐ ม. หนา ๐.๑๕ ม หรือมีพื้นที่ คอนกรีตไม่น้อยกว่า ๖๐๐ ตร.ม. ไหล่ทางลงหินคลุกข้างละ ๐.๕๐ ม. หรือตามความเหมาะสมของพื้นที่	๓๐๐,๐๐๐						จำนวนถนน ที่ก่อสร้างเพิ่มขึ้น (เมตร)	ความสะดวกในการ สัญจรและขนส่งผล ผลิตทางการเกษตร ได้สะดวก	กองช่าง
๘๒	โครงการก่อสร้างถนน คสล. ช่วงศาลาสระฮีसानเขียว- สามแยกบ้านนายสุชาติ สระโหวาร บ้านลำโรงน้อย หมู่ ๑๒	เพื่อให้ประชาชนได้รับ ความสะดวกในการ สัญจรไป-มาได้ และ ขนส่งผลผลิตทางการ เกษตร	ก่อสร้างถนน คสล. ขนาดผิวจราจร กว้าง ๔ ม. ยาว ๑๕๐ ม. หนา ๐.๑๕ ม หรือมีพื้นที่ คอนกรีตไม่น้อยกว่า ๖๐๐ ตร.ม. ไหล่ทางลงหินคลุกข้างละ ๐.๕๐ ม. หรือตามความเหมาะสมของพื้นที่		๓๐๐,๐๐๐					จำนวนถนน ที่ก่อสร้างเพิ่มขึ้น (เมตร)	ความสะดวกในการ สัญจรและขนส่งผล ผลิตทางการเกษตร ได้สะดวก	กองช่าง
๘๓	โครงการก่อสร้างถนน คสล. ช่วงสี่แยกบ้านนายชิต เต็งผักแว่น- บ้านนางต้อม ศรีหาพรหม บ้านลำโรงน้อย หมู่ ๑๒	เพื่อให้ประชาชนได้รับ ความสะดวกในการ สัญจรไป-มาได้ และ ขนส่งผลผลิตทางการ เกษตร	ก่อสร้างถนน คสล. ขนาดผิวจราจร กว้าง ๔ ม. ยาว ๒๐๐ ม. หนา ๐.๑๕ ม หรือมีพื้นที่ คอนกรีตไม่น้อยกว่า ๘๐๐ ตร.ม. ไหล่ทางลงหินคลุกข้างละ ๐.๕๐ ม. หรือตามความเหมาะสมของพื้นที่			๔๐๐,๐๐๐				จำนวนถนน ที่ก่อสร้างเพิ่มขึ้น (เมตร)	ความสะดวกในการ สัญจรและขนส่งผล ผลิตทางการเกษตร ได้สะดวก	กองช่าง
๘๔	โครงการก่อสร้างถนน คสล. ช่วงสี่แยกบ้านนางพัน พรหมนัส- สามแยกหมู่บ้าน บ้านลำโรงน้อย หมู่ ๑๒	เพื่อให้ประชาชนได้รับ ความสะดวกในการ สัญจรไป-มาได้ และ ขนส่งผลผลิตทางการ เกษตร	ก่อสร้างถนน คสล. ขนาดผิวจราจร กว้าง ๔ ม. ยาว ๒๐๐ ม. หนา ๐.๑๕ ม หรือมีพื้นที่ คอนกรีตไม่น้อยกว่า ๘๐๐ ตร.ม. ไหล่ทางลงหินคลุกข้างละ ๐.๕๐ ม. หรือตามความเหมาะสมของพื้นที่				๔๐๐,๐๐๐			จำนวนถนน ที่ก่อสร้างเพิ่มขึ้น (เมตร)	ความสะดวกในการ สัญจรและขนส่งผล ผลิตทางการเกษตร ได้สะดวก	กองช่าง

๒.ยุทธศาสตร์การพัฒนาด้านโครงสร้างพื้นฐาน

๒.๒ แผนงานอุตสาหกรรมและโยธา (แนวทาง: พัฒนาและปรับปรุงโครงสร้างพื้นฐานและสิ่งอำนวยความสะดวกด้านสาธารณูปโภค สาธารณูปการ)

ที่	โครงการ	วัตถุประสงค์	เป้าหมาย (ผลผลิตของโครงการ)	งบประมาณ					ตัวชี้วัด (KPI)	ผลที่คาดว่าจะได้รับ	หน่วยงาน รับผิดชอบหลัก
				๒๕๖๖ (บาท)	๒๕๖๗ (บาท)	๒๕๖๘ (บาท)	๒๕๖๙ (บาท)	๒๕๗๐ (บาท)			
๘๕	โครงการก่อสร้างถนน คสล. ช่วงสามแยกบ้านางหลาม สถานเดือน- สามแยกบ้านายประสาน ศรีประสิทธิ์ บ้านสำโรงน้อย หมู่ ๑๒	เพื่อให้ประชาชนได้รับ ความสะดวกในการ สัญจรไป-มาได้ และ ขนส่งผลผลิตทางการ เกษตร	ก่อสร้างถนน คสล. ขนาดผิวจราจร กว้าง ๔ ม. ยาว ๑๕๐ ม. หนา ๐.๑๕ ม หรือมีพื้นที่ คอนกรีตไม่น้อยกว่า ๖๐๐ ตร.ม. ไหล่ทางลงหินคลุกข้างละ ๐.๕๐ ม. หรือตามความเหมาะสมของพื้นที่					๓๐๐,๐๐๐	จำนวนถนน ที่ก่อสร้างเพิ่มขึ้น (เมตร)	ความสะดวกในการ สัญจรและขนส่งผล ผลิตทางการเกษตร ได้สะดวก	กองช่าง
๘๖	โครงการก่อสร้างถนน คสล. ช่วงสามแยกบ้านางสาวนันทยา ไม้กลาง- แหล่งเกษตรชุมชนห้วยสำโรง บ้านสำโรงน้อย หมู่ ๑๒	เพื่อให้ประชาชนได้รับ ความสะดวกในการ สัญจรไป-มาได้ และ ขนส่งผลผลิตทางการ เกษตร	ก่อสร้างถนน คสล. ขนาดผิวจราจร กว้าง ๔ ม. ยาว ๓๐๐ ม. หนา ๐.๑๕ ม หรือมีพื้นที่ คอนกรีตไม่น้อยกว่า ๑,๒๐๐ ตร.ม. ไหล่ทางลงหินคลุกข้างละ ๐.๕๐ ม. หรือตามความเหมาะสมของพื้นที่					๖๐๐,๐๐๐	จำนวนถนน ที่ก่อสร้างเพิ่มขึ้น (เมตร)	ความสะดวกในการ สัญจรและขนส่งผล ผลิตทางการเกษตร ได้สะดวก	กองช่าง
๘๗	โครงการก่อสร้างถนน คสล. ช่วงสวนนางสงวนศรี ท่อน้ำเที่ยง- สามแยกบ้านายศิริ ชุนเฮงกุล บ้านหนองหัวช้างพัฒนา หมู่ ๑๓	เพื่อให้ประชาชนได้รับ ความสะดวกในการ สัญจรไป-มาได้ และ ขนส่งผลผลิตทางการ เกษตร	ก่อสร้างถนน คสล. ขนาดผิวจราจร กว้าง ๕ ม. ยาว ๑๐๐ ม. หนา ๐.๑๕ ม หรือมีพื้นที่ คอนกรีตไม่น้อยกว่า ๕๐๐ ตร.ม. ไหล่ทางลงหินคลุกข้างละ ๐.๕๐ ม. หรือตามความเหมาะสมของพื้นที่	๒๕๐,๐๐๐					จำนวนถนน ที่ก่อสร้างเพิ่มขึ้น (เมตร)	ความสะดวกในการ สัญจรและขนส่งผล ผลิตทางการเกษตร ได้สะดวก	กองช่าง
๘๘	โครงการก่อสร้างถนน คสล. ช่วงบ้านนายบุญนาค ไพโรจน์- บ้านนางสุดใจ ไกรพงษ์ บ้านหนองหัวช้างพัฒนา หมู่ ๑๓	เพื่อให้ประชาชนได้รับ ความสะดวกในการ สัญจรไป-มาได้ และ ขนส่งผลผลิตทางการ เกษตร	ก่อสร้างถนน คสล. ขนาดผิวจราจร กว้าง ๓ ม. ยาว ๑๐๕ ม. หนา ๐.๑๕ ม หรือมีพื้นที่ คอนกรีตไม่น้อยกว่า ๓๑๕ ตร.ม. ไหล่ทางลงหินคลุกข้างละ ๐.๕๐ ม. หรือตามความเหมาะสมของพื้นที่		๑๖๐,๐๐๐				จำนวนถนน ที่ก่อสร้างเพิ่มขึ้น (เมตร)	ความสะดวกในการ สัญจรและขนส่งผล ผลิตทางการเกษตร ได้สะดวก	กองช่าง
๘๙	โครงการก่อสร้างถนน คสล. ช่วงสามแยกบ้านายม้วน นระรัมย์- บ้านนายทองแดง นันทชัย บ้านหนองหัวช้างพัฒนา หมู่ ๑๓	ความสะดวกในการ สัญจรไป-มาได้ และ ขนส่งผลผลิตทางการ เกษตร	ก่อสร้างถนน คสล. ขนาดผิวจราจร กว้าง ๔ ม. ยาว ๓๒๘ ม. หนา ๐.๑๕ ม หรือมีพื้นที่ คอนกรีตไม่น้อยกว่า ๑,๓๑๒ ตร.ม. ไหล่ทางลงหินคลุกข้างละ ๐.๕๐ ม. หรือตามความเหมาะสมของพื้นที่			๖๖๐,๐๐๐			จำนวนถนน ที่ก่อสร้างเพิ่มขึ้น (เมตร)	ความสะดวกในการ สัญจรและขนส่งผล ผลิตทางการเกษตร ได้สะดวก	กองช่าง

๒.ยุทธศาสตร์การพัฒนาด้านโครงสร้างพื้นฐาน

๒.๒ แผนงานอุตสาหกรรมและโยธา (แนวทาง: พัฒนาและปรับปรุงโครงสร้างพื้นฐานและสิ่งอำนวยความสะดวกด้านสาธารณูปโภค สาธารณูปการ)

ที่	โครงการ	วัตถุประสงค์	เป้าหมาย (ผลผลิตของโครงการ)	งบประมาณ					ตัวชี้วัด (KPI)	ผลที่คาดว่าจะได้รับ	หน่วยงาน รับผิดชอบหลัก
				๒๕๖๖ (บาท)	๒๕๖๗ (บาท)	๒๕๖๘ (บาท)	๒๕๖๙ (บาท)	๒๕๗๐ (บาท)			
๙๐	โครงการก่อสร้างถนน คสล. ช่วงสามแยกบ้านนายสวัสดิ์ วงษาเสก-บ้านนางกอบกุล เพี้ยยา บ้านหนองหัวช้างพัฒนา หมู่ ๑๓	ความสะดวกในการสัญจรไป-มาได้ และขนส่งผลผลิตทางการเกษตร	ก่อสร้างถนน คสล. ขนาดผิวจราจรกว้าง ๔ ม. ยาว ๘๒ ม. หนา ๐.๑๕ ม หรือมีพื้นที่คอนกรีตไม่น้อยกว่า ๓๒๘ ตร.ม. ไหล่ทางลงหินคลุกข้างละ ๐.๕๐ ม. หรือตามความเหมาะสมของพื้นที่				๑๗๐,๐๐๐		จำนวนถนนที่ก่อสร้างเพิ่มขึ้น (เมตร)	ความสะดวกในการสัญจรและขนส่งผลผลิตทางการเกษตรได้สะดวก	กองช่าง
๙๑	โครงการก่อสร้างถนน คสล. ช่วงสามแยกบ้านนางสมบุรณ์ ทอวงวิเศษ-บ้านนางหม้อ จันทรดอน บ้านหนองหัวช้างพัฒนา หมู่ ๑๓	ความสะดวกในการสัญจรไป-มาได้ และขนส่งผลผลิตทางการเกษตร	ก่อสร้างถนน คสล. ขนาดผิวจราจรกว้าง ๔ ม. ยาว ๙๕ ม. หนา ๐.๑๕ ม หรือมีพื้นที่คอนกรีตไม่น้อยกว่า ๓๘๐ ตร.ม. ไหล่ทางลงหินคลุกข้างละ ๐.๕๐ ม. หรือตามความเหมาะสมของพื้นที่					๑๙๐,๐๐๐	จำนวนถนนที่ก่อสร้างเพิ่มขึ้น (เมตร)	ความสะดวกในการสัญจรและขนส่งผลผลิตทางการเกษตรได้สะดวก	กองช่าง
๙๒	โครงการก่อสร้างถนน คสล. ระหว่างบ้านโคกตาเงิน-บ้านสันติสุข ช่วงนายประจวบ สารรอยต่อบ้านสันติสุข บ้านโคกตาเงิน หมู่ ๑๔	ความสะดวกในการสัญจรไป-มาได้ และขนส่งผลผลิตทางการเกษตร	ก่อสร้างถนน คสล. ขนาดผิวจราจรกว้าง ๖ ม. ยาว ๙๐๐ ม. หนา ๐.๑๕ ม หรือมีพื้นที่คอนกรีตไม่น้อยกว่า ๕,๔๐๐ ตร.ม. ไหล่ทางลงหินคลุกข้างละ ๐.๕๐ ม. หรือตามความเหมาะสมของพื้นที่	๒,๗๐๐,๐๐๐					จำนวนถนนที่ก่อสร้างเพิ่มขึ้น (เมตร)	ความสะดวกในการสัญจรและขนส่งผลผลิตทางการเกษตรได้สะดวก	กองช่าง
๙๓	โครงการติดตั้งเครื่องออกกำลังกายชุมชน บ้านโคกตาเงิน หมู่ ๑๔	เพื่อให้ประชาชนในพื้นที่มีสากีฬาออกกำลังกาย มีสุขภาพพลานามัยที่ดีขึ้น	ติดตั้งเครื่องออกกำลังกายตามแบบที่อบต.กำหนด	๒๐๐,๐๐๐					ร้อยละของประชาชนที่พึงพอใจ	ทำให้ประชาชนในพื้นที่มีสากีฬาออกกำลังกาย มีสุขภาพพลานามัยที่ดีขึ้น	กองช่าง
๙๔	โครงการขุดวางท่อระบายน้ำ PVC สระหนองจาน-สระสาธารณประโยชน์ บ้านโคกตาเงิน หมู่ ๑๔	เพื่อระบายน้ำมาเก็บไว้ใช้อุปโภค บริโภค และเพื่อการเกษตร	โดยขุดวางท่อระบายน้ำ PVC ขนาด ๔ นิ้ว ยาว ๗๐๐ ม. ตามแบบที่ อบต.กำหนด	๑๔๐,๐๐๐					ร้อยละของประชาชนที่พึงพอใจ	ทำให้ประชาชนมีน้ำใช้ ในการอุปโภค บริโภค และการเกษตรเพียงพอ	กองช่าง

๒.ยุทธศาสตร์การพัฒนาด้านโครงสร้างพื้นฐาน

๒.๒ แผนงานอุตสาหกรรมและโยธา (แนวทาง: พัฒนาและปรับปรุงโครงสร้างพื้นฐานและอำนวยความสะดวกด้านสาธารณูปโภค สาธารณูปการ)

ที่	โครงการ	วัตถุประสงค์	เป้าหมาย (ผลผลิตของโครงการ)	งบประมาณ					ตัวชี้วัด (KPI)	ผลที่คาดว่าจะ ได้รับ	หน่วยงาน รับผิดชอบหลัก
				๒๕๖๖ (บาท)	๒๕๖๗ (บาท)	๒๕๖๘ (บาท)	๒๕๖๙ (บาท)	๒๕๗๐ (บาท)			
๙๕	โครงการก่อสร้างประปาผิวดิน ที่สระธารณะประโยชน์ บ้านโคกตาเงิน หมู่ ๑๔	เพื่อให้ชาวบ้านมีน้ำ สะอาดใช้ในการอุปโภค บริโภคได้อย่างปลอดภัย ทุกครัวเรือน	ก่อสร้างระบบประปาผิวดินแบบ หอดึงสูงขนาดความจุไม่น้อยกว่า ๒๐ ลบ.ม.		๓,๒๐๐,๐๐๐				จำนวน ครัวเรือนที่ได้ รับประโยชน์	ทำให้ประชาชนมีน้ำ สะอาดใช้ในการอุปโภค บริโภคได้อย่างปลอดภัย ทุกครัวเรือน	กองช่าง
๙๖	โครงการปรับปรุงถนนหินคลุก ช่วงนายนางดวง สิมাজারย์- นายนายประจวบ สาธร บ้านโคกตาเงิน หมู่ ๑๔	เพื่อให้ประชาชนได้รับ ความสะดวกในการ สัญจรไป-มาได้ และชน ส่งผลผลิตทางการเกษตร	ปรับปรุงถนนหินคลุก กว้าง ๓ เมตร ยาว ๑๕๐๐ ม. หนา ๐.๑๐ ม. ปริมาณหินคลุกไม่น้อยกว่า ๕๘๕ ลบ.ม. พร้อมเกรตปรับแต่งให้เรียบร้อย			๓๒๐,๐๐๐			จำนวนถนน ที่ก่อสร้างเพิ่มขึ้น (เมตร)	ความสะดวกในการ สัญจรและขนส่งผล ผลิตทางการเกษตร ได้สะดวก	กองช่าง
๙๗	โครงการซ่อมแซมถนนหินคลุก ช่วงนายนายประจวบ สาธร- นายนายประสิทธิ์ แสงเพชร บ้านโคกตาเงิน หมู่ ๑๔	เพื่อให้ประชาชนได้รับ ความสะดวกในการ สัญจรไป-มาได้ และชน ส่งผลผลิตทางการเกษตร	ซ่อมแซมถนนหินคลุก เป็นจุดเป็นช่วง ผิวจราจร กว้าง ๓ ม. ยาว ๒๐๐๐ ม. หรือมีปริมาณหินคลุกไม่น้อยกว่า ๖๐๐ ลบ.ม. พร้อมเกลี่ยปรับแต่ง ให้เรียบร้อย			๓๓๐,๐๐๐			จำนวนถนน ที่ก่อสร้างเพิ่มขึ้น (เมตร)	ความสะดวกในการ สัญจรและขนส่งผล ผลิตทางการเกษตร ได้สะดวก	กองช่าง
๙๘	โครงการก่อสร้างถนน คสล. ช่วงบ้านนายเลิศ การเกิด- นายนายสมบุญ การเกิด บ้านโคกตาเงิน หมู่ ๑๔	เพื่อให้ประชาชนได้รับ ความสะดวกในการ สัญจรไป-มาได้ และชน ส่งผลผลิตทางการเกษตร	ก่อสร้างถนน คสล. ขนาดผิวจราจร กว้าง ๕ ม. ยาว ๒๕๐ ม. หนา ๐.๑๕ ม หรือมีพื้นที่ คอนกรีตไม่น้อยกว่า ๑)๒๕๐ ตร.ม. ไหล่ทางหินคลุกข้างละ ๐.๕๐ ม. หรือตามความเหมาะสมของพื้นที่				๖๓๐,๐๐๐		จำนวนถนน ที่ก่อสร้างเพิ่มขึ้น (เมตร)	ความสะดวกในการ สัญจรและขนส่งผล ผลิตทางการเกษตร ได้สะดวก	กองช่าง
๙๙	โครงการวางท่อระบายน้ำ ลำห้วยน้อย บ้านสำโรงใหม่ หมู่ ๑๕	เพื่อป้องกันน้ำท่วมขังใน ช่วงฤดูฝน	วางท่อระบายน้ำ คสล.ลำห้วยน้อย ขนาด Ø ๑.๐ ซม. จำนวน ๒จุด จุดละ ๑๐ ท่อน รวม๒จุด ๒๐ ท่อน ตามแบบ อบต.กำหนด	๑๕๐,๐๐๐					ร้อยละของ ประชาชนที่ พึงพอใจ	สามารถป้องกันไม่ให้น้ำ ท่วมขังในหมู่บ้านได้ใน ระดับหนึ่ง	กองช่าง

๒.ยุทธศาสตร์การพัฒนาด้านโครงสร้างพื้นฐาน

๒.๒ แผนงานอุตสาหกรรมและโยธา (แนวทาง: พัฒนาและปรับปรุงโครงสร้างพื้นฐานและสิ่งอำนวยความสะดวกด้านสาธารณูปโภค สาธารณูปการ)

ที่	โครงการ	วัตถุประสงค์	เป้าหมาย (ผลผลิตของโครงการ)	งบประมาณ					ตัวชี้วัด (KPI)	ผลที่คาดว่าจะได้รับ	หน่วยงาน รับผิดชอบหลัก
				๒๕๖๖ (บาท)	๒๕๖๗ (บาท)	๒๕๖๘ (บาท)	๒๕๖๙ (บาท)	๒๕๗๐ (บาท)			
๑๐๐	โครงการก่อสร้างถนน คสล. ช่วงนายนายเมือง วิจิตรศักดิ์ - นายนายนิยม เต็งฝักแวง บ้านสำโรงใหม่ หมู่ ๑๕	เพื่อให้ประชาชนได้รับความสะดวกในการสัญจรไป-มาได้ และขนส่งผลผลิตทางการเกษตร	ก่อสร้างถนน คสล. ขนาดผิวจราจรกว้าง ๔ ม. ยาว ๒๖๕ ม. หนา ๐.๑๕ ม หรือมีพื้นที่คอนกรีตไม่น้อยกว่า ๑,๐๖๐ ตร.ม. ไหล่ทางลงหินคลุกข้างละ ๐.๕๐ ม. หรือตามความเหมาะสมของพื้นที่		๕๓๐,๐๐๐				จำนวนถนนที่ก่อสร้างเพิ่มขึ้น (เมตร)	ความสะดวกในการสัญจรและขนส่งผลผลิตทางการเกษตรได้สะดวก	กองช่าง
๑๐๒	โครงการก่อสร้างถนน คสล. ช่วงธรรมศาลา - ลำห้วยน้อย บ้านสำโรงใหม่ หมู่ ๑๕	เพื่อให้ประชาชนได้รับความสะดวกในการสัญจรไป-มาได้ และขนส่งผลผลิตทางการเกษตร	ก่อสร้างถนน คสล. ขนาดผิวจราจรกว้าง ๔ ม. ยาว ๓๐๐ ม. หนา ๐.๑๕ ม หรือมีพื้นที่คอนกรีตไม่น้อยกว่า ๑,๒๐๐ ตร.ม. ไหล่ทางลงหินคลุกข้างละ ๐.๕๐ ม. หรือตามความเหมาะสมของพื้นที่			๖๐๐,๐๐๐			จำนวนถนนที่ก่อสร้างเพิ่มขึ้น (เมตร)	ความสะดวกในการสัญจรและขนส่งผลผลิตทางการเกษตรได้สะดวก	กองช่าง
๑๐๓	โครงการก่อสร้างถนน คสล. ช่วงต่อจากลำห้วยน้อย - นานางสวน ชาญชาติ บ้านสำโรงใหม่ หมู่ ๑๕	เพื่อให้ประชาชนได้รับความสะดวกในการสัญจรไป-มาได้ และขนส่งผลผลิตทางการเกษตร	ก่อสร้างถนน คสล. ขนาดผิวจราจรกว้าง ๔ ม. ยาว ๒๐๐ ม. หนา ๐.๑๕ ม หรือมีพื้นที่คอนกรีตไม่น้อยกว่า ๘๐๐ ตร.ม. ไหล่ทางลงหินคลุกข้างละ ๐.๕๐ ม. หรือตามความเหมาะสมของพื้นที่				๔๐๐,๐๐๐		จำนวนถนนที่ก่อสร้างเพิ่มขึ้น (เมตร)	ความสะดวกในการสัญจรและขนส่งผลผลิตทางการเกษตรได้สะดวก	กองช่าง
๑๐๔	โครงการก่อสร้างถนน คสล. ช่วงนางนางสวน ชาญชาติ - ถนนดำ บ้านสำโรงใหม่ หมู่ ๑๕	เพื่อให้ประชาชนได้รับความสะดวกในการสัญจรไป-มาได้ และขนส่งผลผลิตทางการเกษตร	ก่อสร้างถนน คสล. ขนาดผิวจราจรกว้าง ๔ ม. ยาว ๔๐๐ ม. หนา ๐.๑๕ ม หรือมีพื้นที่คอนกรีตไม่น้อยกว่า ๑๖๐๐ ตร.ม. ไหล่ทางลงหินคลุกข้างละ ๐.๕๐ ม. หรือตามความเหมาะสมของพื้นที่					๘๐๐,๐๐๐	จำนวนถนนที่ก่อสร้างเพิ่มขึ้น (เมตร)	ความสะดวกในการสัญจรและขนส่งผลผลิตทางการเกษตรได้สะดวก	กองช่าง
๑๐๕	โครงการก่อสร้างถนน คสล. ช่วงบ้านนายสมาน ชะนะนานา-บ้านนายสุพล มพหิงพันธ์ บ้านโคกจิวใหม่ หมู่ ๑๖	เพื่อให้ประชาชนได้รับความสะดวกในการสัญจรไป-มาได้ และขนส่งผลผลิตทางการเกษตร	ก่อสร้างถนน คสล. ขนาดผิวจราจรกว้าง ๕ ม. ยาว ๓๐๐ ม. หนา ๐.๑๕ ม หรือมีพื้นที่คอนกรีตไม่น้อยกว่า ๑๕๐๐ ตร.ม. ไหล่ทางลงหินคลุกข้างละ ๐.๕๐ ม. หรือตามความเหมาะสมของพื้นที่	๗๕๐,๐๐๐					จำนวนถนนที่ก่อสร้างเพิ่มขึ้น (เมตร)	ความสะดวกในการสัญจรและขนส่งผลผลิตทางการเกษตรได้สะดวก	กองช่าง

๒.ยุทธศาสตร์การพัฒนาโครงสร้างพื้นฐาน

๒.๒ แผนงานอุตสาหกรรมและโยธา (แนวทาง: พัฒนาและปรับปรุงโครงสร้างพื้นฐานและสิ่งอำนวยความสะดวกด้านสาธารณูปโภค สาธารณูปการ)

ที่	โครงการ	วัตถุประสงค์	เป้าหมาย (ผลผลิตของโครงการ)	งบประมาณ					ตัวชี้วัด (KPI)	ผลที่คาดว่าจะได้รับ	หน่วยงาน รับผิดชอบหลัก	
				๒๕๖๖ (บาท)	๒๕๖๗ (บาท)	๒๕๖๘ (บาท)	๒๕๖๙ (บาท)	๒๕๗๐ (บาท)				
๑๐๖	โครงการก่อสร้างถนน คสล. ช่วงนานายวอน มาฆะมนต์- ถนนสายผไทรินทร์-สระแระ บ้านโคกจิวใหม่ หมู่ ๑๖	เพื่อให้ประชาชนได้รับ ความสะดวกในการ สัญจรไป-มาได้ และชน ส่งผลผลิตทางการเกษตร	ก่อสร้างถนน คสล. ขนาดผิวจราจร กว้าง ๔ ม. ยาว ๑๘๐ ม. หนา ๐.๑๕ ม หรือมีพื้นที่ คอนกรีตไม่น้อยกว่า ๗๒๐ ตร.ม. ไหล่ทางลงหินคลุกข้างละ ๐.๕๐ ม. หรือตามความเหมาะสมของพื้นที่		๓๖๐,๐๐๐					จำนวนถนน ที่ก่อสร้างเพิ่มขึ้น (เมตร)	ความสะดวกในการ สัญจรและขนส่งผล ผลิตทางการเกษตร ได้สะดวก	กองช่าง
๑๐๗	โครงการก่อสร้างรางระบายน้ำ (แบบมีฝาบปิด) ช่วงบ้านนายทวี ตีบจันทร์- บ้านนายชัย มาตา บ้านโคกจิวใหม่ หมู่ ๑๖	เพื่อป้องกันน้ำท่วมขังใน ช่วงฤดูฝน	ก่อสร้างรางระบายน้ำ คสล. กว้าง ๐.๔๐ ม. ยาว ๑๔๓ ม. สูงไม่เกิน ๑ ม. แบบมีฝาบปิด			๓๒๐,๐๐๐				ร้อยละของ ประชาชนที่ พึงพอใจ	สามารถป้องกันไม่ให้น้ำ ท่วมขังในหมู่บ้านได้ใน ระดับหนึ่ง	กองช่าง
๑๐๘	โครงการเสริมผิวแอสฟัลท์ติก คอนกรีต ช่วงบ้านนายประเสริฐ เขือกมะหิงษ์- บ้านนายศิริ โกเลือน บ้านโคกจิวใหม่ หมู่ ๑๖	เพื่อให้ประชาชนได้รับ ความสะดวกในการ สัญจรไป-มาได้ และชน ส่งผลผลิตทางการเกษตร	เสริมแอสฟัลท์ติกคอนกรีต ขนาดผิวจราจร กว้าง ๔ ม. ยาว ๔๐๖ ม. โดยมีพื้นที่ไม่น้อยกว่า ๑,๖๒๔ ตร.ม.				๔๙๐,๐๐๐			จำนวนถนน ที่ก่อสร้างเพิ่มขึ้น (เมตร)	ความสะดวกในการ สัญจรและขนส่งผล ผลิตทางการเกษตร ได้สะดวก	กองช่าง
๑๐๙	โครงการก่อสร้างถนน คสล. ช่วงบ้านนายสมบุร์ ทิมพันธ์ บ้านหนองมะค่าใหม่ หมู่ ๑๗	เพื่อให้ประชาชนได้รับ ความสะดวกในการ สัญจรไป-มาได้ และชน ส่งผลผลิตทางการเกษตร	ก่อสร้างถนน คสล. ขนาดผิวจราจร กว้าง ๔ ม. ยาว ๗๒๐ ม. หนา ๐.๑๕ ม หรือมีพื้นที่ คอนกรีตไม่น้อยกว่า ๒,๘๘๐ ตร.ม. ไหล่ทางลงหินคลุกข้างละ ๐.๕๐ ม. หรือตามความเหมาะสมของพื้นที่	๑,๔๔๐,๐๐๐						จำนวนถนน ที่ก่อสร้างเพิ่มขึ้น (เมตร)	ความสะดวกในการ สัญจรและขนส่งผล ผลิตทางการเกษตร ได้สะดวก	กองช่าง
๑๑๐	โครงการก่อสร้างถนน คสล. ช่วงสี่แยกทางไปวัดหนองมะค่า บ้านหนองมะค่าใหม่ หมู่ ๑๗	เพื่อให้ประชาชนได้รับ ความสะดวกในการ สัญจรไป-มาได้ และชน ส่งผลผลิตทางการเกษตร	ก่อสร้างถนน คสล. ขนาดผิวจราจร กว้าง ๔ ม. ยาว ๑๓๐ ม. หนา ๐.๑๕ ม หรือมีพื้นที่ คอนกรีตไม่น้อยกว่า ๒,๘๘๐ ตร.ม. ไหล่ทางลงหินคลุกข้างละ ๐.๕๐ ม. หรือตามความเหมาะสมของพื้นที่		๑๖๐,๐๐๐					จำนวนถนน ที่ก่อสร้างเพิ่มขึ้น (เมตร)	ความสะดวกในการ สัญจรและขนส่งผล ผลิตทางการเกษตร ได้สะดวก	กองช่าง

๒.ยุทธศาสตร์การพัฒนาด้านโครงสร้างพื้นฐาน

๒.๒ แผนงานอุตสาหกรรมและโยธา (แนวทาง: พัฒนาและปรับปรุงโครงสร้างพื้นฐานและสิ่งอำนวยความสะดวกด้านสาธารณูปโภค สาธารณูปการ)

ที่	โครงการ	วัตถุประสงค์	เป้าหมาย (ผลผลิตของโครงการ)	งบประมาณ					ตัวชี้วัด (KPI)	ผลที่คาดว่าจะ ได้รับ	หน่วยงาน รับผิดชอบหลัก
				๒๕๖๖ (บาท)	๒๕๖๗ (บาท)	๒๕๖๘ (บาท)	๒๕๖๙ (บาท)	๒๕๗๐ (บาท)			
๑๑๑	โครงการก่อสร้างถนน คสล. ช่วงบ้านนายสนั่น ผลเจริญ บ้านหนองมะค่าใหม่ หมู่ ๑๗	เพื่อให้ประชาชนได้รับ ความสะดวกในการ สัญจรไป-มาได้ และชน ส่งผลผลิตทางการเกษตร	ก่อสร้างถนน คสล. ขนาดผิวจราจร กว้าง ๔ ม. ยาว ๑๕๕ ม. หนา ๐.๑๕ ม หรือมีพื้นที่ คอนกรีตไม่น้อยกว่า ๖๒๐ ตร.ม. ไหล่ทางลงหินคลุกข้างละ ๐.๕๐ ม. หรือตามความเหมาะสมของพื้นที่			๓๑๐,๐๐๐			จำนวนถนน ที่ก่อสร้างเพิ่มขึ้น (เมตร)	ความสะดวกในการ สัญจรและขนส่งผล ผลิตทางการเกษตร ได้สะดวก	กองช่าง
๑๑๒	โครงการก่อสร้างถนน คสล. ช่วงทางแยกเข้าวัดหนองมะค่า บ้านหนองมะค่าใหม่ หมู่ ๑๗	เพื่อให้ประชาชนได้รับ ความสะดวกในการ สัญจรไป-มาได้ และชน ส่งผลผลิตทางการเกษตร	ก่อสร้างถนน คสล. ขนาดผิวจราจร กว้าง ๔ ม. ยาว ๒๑๐ ม. หนา ๐.๑๕ ม หรือมีพื้นที่ คอนกรีตไม่น้อยกว่า ๘๔๐ ตร.ม. ไหล่ทางลงหินคลุกข้างละ ๐.๕๐ ม. หรือตามความเหมาะสมของพื้นที่				๔๒๐,๐๐๐		จำนวนถนน ที่ก่อสร้างเพิ่มขึ้น (เมตร)	ความสะดวกในการ สัญจรและขนส่งผล ผลิตทางการเกษตร ได้สะดวก	กองช่าง
๑๑๓	โครงการก่อสร้างรางระบายน้ำ คสล. (แบบมีฝาปิด) ช่วงบ้านนายทวี พืชคะ บ้านหนองมะค่าใหม่ หมู่ ๑๗	เพื่อป้องกันน้ำท่วมขังใน ช่วงฤดูฝน	ก่อสร้างรางระบายน้ำ คสล. กว้าง ๐.๔๐ ม. ยาว ๑๒๐ ม. สูงไม่เกิน ๑ ม. แบบมีฝาปิด					๒๗๐,๐๐๐	ร้อยละของ ประชาชนที่ พึงพอใจ	สามารถป้องกันไม่ให้น้ำ ท่วมขังในหมู่บ้านได้ใน ระดับหนึ่ง	กองช่าง
๑๑๔	โครงการก่อสร้างรางระบายน้ำ คสล. (แบบมีฝาปิด) ช่วงบ้านสังข์ ศรีเนาวรัตน์ - บ้านนายสายรุ้ง ทำไร่ บ้านโนนศิลา หมู่ ๑๘	เพื่อป้องกันน้ำท่วมขังใน ช่วงฤดูฝน	ก่อสร้างรางระบายน้ำ คสล. กว้าง ๐.๔๐ ม. ยาว ๑๙๒ ม. สูงไม่เกิน ๑ ม. แบบมีฝาปิด	๔๓๐,๐๐๐					ร้อยละของ ประชาชนที่ พึงพอใจ	สามารถป้องกันไม่ให้น้ำ ท่วมขังในหมู่บ้านได้ใน ระดับหนึ่ง	กองช่าง
๑๑๕	โครงการก่อสร้างถนนคสล. ช่วงบ้านนางจิรวรรณ มาลัยสร้อย- ถนน คสล.บ้านผไทรินทร์ หมู่ ๓ บ้านโนนศิลา หมู่ ๑๘	เพื่อให้ประชาชนได้รับ ความสะดวกในการ สัญจรไป-มาได้ และชน ส่งผลผลิตทางการเกษตร	ก่อสร้างถนน คสล. ขนาดผิวจราจร กว้าง ๕ ม. ยาว ๒๓๑ ม. หนา ๐.๑๕ ม หรือมีพื้นที่ คอนกรีตไม่น้อยกว่า ๑,๑๕๕ ตร.ม. ไหล่ทางลงหินคลุกข้างละ ๐.๕๐ ม. หรือตามความเหมาะสมของพื้นที่		๕๘๐,๐๐๐				จำนวนถนน ที่ก่อสร้างเพิ่มขึ้น (เมตร)	ความสะดวกในการ สัญจรและขนส่งผล ผลิตทางการเกษตร ได้สะดวก	กองช่าง

๒.ยุทธศาสตร์การพัฒนาด้านโครงสร้างพื้นฐาน

๒.๒ แผนงานอุตสาหกรรมและโยธา (แนวทาง: พัฒนาและปรับปรุงโครงสร้างพื้นฐานและสิ่งอำนวยความสะดวกด้านสาธารณูปโภค สาธารณูปการ)

ที่	โครงการ	วัตถุประสงค์	เป้าหมาย (ผลผลิตของโครงการ)	งบประมาณ					ตัวชี้วัด (KPI)	ผลที่คาดว่าจะได้รับ	หน่วยงาน รับผิดชอบหลัก
				๒๕๖๖ (บาท)	๒๕๖๗ (บาท)	๒๕๖๘ (บาท)	๒๕๖๙ (บาท)	๒๕๗๐ (บาท)			
๑๑๖	โครงการล้อมรั้วลวดหนาม รอบคูตาดม บ้านโนนศิลา หมู่ ๑๘	เพื่อป้องกันการบุกรุก พื้นที่คูตาดม	โดยปักเสารั้ว คสล ขนาด ๔"×๔" แบบมีฐาน สูง ๑.๕๐ ม. ระยะห่าง เฉลี่ย กว้าง ๑.๗๐ ม. ความยาวโดยรอบ ๗๐๐ ม. ล้อมลวดหนาม เบอร์ ๑๔ จำนวน ๔ ชั้น					๑๙๐,๐๐๐	ร้อยละของ ประชาชนที่ พึงพอใจ	ทำให้ลดการบุกรุกที่ สาธารณะ	กองช่าง
๑๑๗	โครงการเสริมผิวแอสฟัลติกคอนกรีต สายระหว่างหมู่บ้าน บ้านผไทรินทร์พัฒนา หมู่ ๑๙ - เส้นไปโคกสว่าง หมู่ ๖ ช่วงนายคอง นาคินชาติ บ้านผไทรินทร์พัฒนา หมู่ ๑๙	เพื่อให้ประชาชนได้รับ ความสะดวกในการ สัญจรไป-มาได้ และชน ส่งผลผลิตทางการเกษตร	เสริมแอสฟัลติกคอนกรีต ขนาดผิวจราจร กว้าง ๕ ม. ยาว ๑,๖๗๒ ม. หรือมีพื้นที่ไม่ น้อยกว่า ๘,๓๖๐ ตร.ม.	๒,๖๐๐,๐๐๐					จำนวนถนน ที่ก่อสร้างเพิ่มขึ้น (เมตร)	ความสะดวกในการ สัญจรและขนส่งผล ผลิตทางการเกษตร ได้สะดวก	กองช่าง
๑๑๘	โครงการก่อสร้างถนน คสล. ช่วงนายยามานะ จันละมุลมา- นางานประคอง นาคพิพัฒน์ บ้านผไทรินทร์พัฒนา หมู่ ๑๙	เพื่อให้ประชาชนได้รับ ความสะดวกในการ สัญจรไป-มาได้ และชน ส่งผลผลิตทางการเกษตร	ก่อสร้างถนน คสล. ขนาดผิวจราจร กว้าง ๕ ม. ยาว ๔๔๓ ม. หนา ๐.๑๕ ม หรือมีพื้นที่ คอนกรีตไม่น้อยกว่า ๑,๑๕๕ ตร.ม. ไหล่ทางลงหินคลุกข้างละ ๐.๕๐ ม. หรือตามความเหมาะสมของพื้นที่		๑,๒๐๐,๐๐๐				จำนวนถนน ที่ก่อสร้างเพิ่มขึ้น (เมตร)	ความสะดวกในการ สัญจรและขนส่งผล ผลิตทางการเกษตร ได้สะดวก	กองช่าง
๑๑๙	โครงการก่อสร้างถนน คสล. ช่วงบ้านนายศักดิ์ศรี ชุนเฮงกุล - แยกบ้านนายสำราญ แระดอน บ้านผไทรินทร์พัฒนา หมู่ ๑๙	เพื่อให้ประชาชนได้รับ ความสะดวกในการ สัญจรไป-มาได้ และชน ส่งผลผลิตทางการเกษตร	ก่อสร้างถนน คสล. ขนาดผิวจราจร กว้าง ๕ ม. ยาว ๓๓๖ ม. หนา ๐.๑๕ ม หรือมีพื้นที่ คอนกรีตไม่น้อยกว่า ๑,๖๘๐ ตร.ม. ไหล่ทางลงหินคลุกข้างละ ๐.๕๐ ม. หรือตามความเหมาะสมของพื้นที่			๘๔๐,๐๐๐			จำนวนถนน ที่ก่อสร้างเพิ่มขึ้น (เมตร)	ความสะดวกในการ สัญจรและขนส่งผล ผลิตทางการเกษตร ได้สะดวก	กองช่าง
๑๒๐	โครงการก่อสร้างรางระบายน้ำ คสล. (แบบมีฝาปิด) ช่วงหน้าศูนย์สุขภาพ ชุมชนผไทรินทร์ - แยกบ้านนายสำราญ แระดอน บ้านผไทรินทร์พัฒนา หมู่ ๑๙	เพื่อป้องกันน้ำท่วมขังใน ช่วงฤดูฝน	ก่อสร้างรางระบายน้ำ คสล. กว้าง ๐.๔๐ ม. ยาว ๘๓๓ ม. สูงไม่เกิน ๑ ม. แบบมีฝาปิด				๑,๘๐๐,๐๐๐		ร้อยละของ ประชาชนที่ พึงพอใจ	สามารถป้องกันไม่ให้น้ำ ท่วมขังในหมู่บ้านได้ใน ระดับหนึ่ง	กองช่าง
รวม ๑๒๐ โครงการ				๓๓,๑๒๒,๐๐๐	๒๙,๕๓๑,๐๐๐	๓๑,๔๘๐,๐๐๐	๔๓,๓๒๐,๐๐๐	๒๙,๑๑๐,๐๐๐			

รายละเอียดโครงการพัฒนา
แผนพัฒนาท้องถิ่น (พ.ศ. ๒๕๖๖ - ๒๕๗๐)
องค์การบริหารส่วนตำบลไทรินทร์

ก. ยุทธศาสตร์จังหวัดที่ ๒ การพัฒนาด้านสังคมและคุณภาพชีวิต/ ๔ การพัฒนาด้านรักษาความมั่นคงและความสงบ

ข. ยุทธศาสตร์การพัฒนาของ อปท. ในเขตจังหวัดที่ ๑ เมื่อนำอายุและคุณภาพชีวิตที่ดี

๓.ยุทธศาสตร์การพัฒนาคุณภาพชีวิต

๓.๑ แผนงานรักษาความสงบภายใน/งานป้องกันและบรรเทาสาธารณภัย (แนวทางการส่งเสริมและสนับสนุนด้านความปลอดภัยในชีวิตและทรัพย์สินของประชาชน)

ผ. ๐๒

ที่	โครงการ	วัตถุประสงค์	เป้าหมาย (ผลผลิตของโครงการ)	งบประมาณ					ตัวชี้วัด (KPI)	ผลที่คาดว่าจะได้รับ	หน่วยงาน รับผิดชอบหลัก
				๒๕๖๖ (บาท)	๒๕๖๗ (บาท)	๒๕๖๘ (บาท)	๒๕๖๙ (บาท)	๒๕๗๐ (บาท)			
๑	โครงการป้องกันและลดอุบัติเหตุช่วงเทศกาล	เพื่อป้องกันการเกิดอุบัติเหตุจากการเดินทางในช่วงเทศกาลและบริการประชาชน	จัดตั้งด่านคอยให้ความช่วยเหลือในช่วงวันสงกรานต์ วันขึ้นปีใหม่	๖๐,๐๐๐	๖๐,๐๐๐	๖๐,๐๐๐	๖๐,๐๐๐	๖๐,๐๐๐	ระดับความสำเร็จในการลดอุบัติเหตุบนท้องถนน	มีความพร้อมในการอำนวยความสะดวกให้กับประชาชน ลดการเกิดอุบัติเหตุ	สำนักปลัด
๒	โครงการพัฒนาศักยภาพอปพร.	เพื่อเตรียมความพร้อมการทำงาน อปพร. ตำบลไทรินทร์ โดยการฝึกอบรม อปพร. ใหม่ และทบทวน อปพร. เดิม	ฝึกอบรมและฝึกทบทวน อปพร.	-	-	-	๓๐๐,๐๐๐	-	ระดับความสำเร็จในการพัฒนา อปพร.	มีความพร้อมช่วงเทศกาลต่างๆ ได้ดี อปพร. มีความรู้และพร้อมปฏิบัติงาน	สำนักปลัด
๓	โครงการช่วยเหลือผู้ประสบภัยสาธารณภัย	เพื่อแก้ไขปัญหาความเดือดร้อนให้กับประชาชนที่ประสบภัย	ประชาชนที่ประสบภัยในพื้นที่ที่มีความเดือดร้อนด้านสาธารณภัย	-	๒๐๐,๐๐๐	-	-	-	ร้อยละของประชาชนที่พึงพอใจ	ทำให้ประชาชนได้รับบริการช่วยเหลือจากประสบภัยในเบื้องต้น	สำนักปลัด
๔	ฝึกอบรมชุดปฏิบัติการจิตอาสาภัยพิบัติประจำองค์การปกครองส่วนท้องถิ่น	เพื่อจัดตั้งชุดปฏิบัติการจิตอาสาภัยพิบัติประจำตำบลและสนับสนุนโครงการจิตอาสาพระราชทาน ๙๐๔ ทั่วประเทศในระดับพื้นที่ให้มีความเข้มแข็งอันจะส่งผลให้ประชาชนในพื้นที่มีความปลอดภัยในชีวิตและทรัพย์สิน	จัดฝึกอบรมชุดปฏิบัติการจิตอาสาประจำตำบล อย่างน้อย ๕๐ คน และทบทวนจิตอาสาประจำตำบล	๒๗๐,๐๐๐	-	-	๒๗๐,๐๐๐	-	ร้อยละความพึงพอใจของผู้เข้าร่วมโครงการ	ทำให้ชุดปฏิบัติการจิตอาสาภัยพิบัติประจำตำบลสามารถปฏิบัติหน้าที่ในภาวะฉุกเฉินได้เป็นระบบรวดเร็ว ทันต่อเหตุการณ์ สามารถสนับสนุนโครงการจิตอาสาพระราชทาน ๙๐๔ ทั่วประเทศในระดับพื้นที่ได้อย่างมีประสิทธิภาพ	สำนักปลัด
รวม ๔ โครงการ				๓๓๐,๐๐๐	๒๖๐,๐๐๐	๖๐,๐๐๐	๖๓๐,๐๐๐	๖๐,๐๐๐	-	-	-

๓.ยุทธศาสตร์การพัฒนาคุณภาพชีวิต

๓.๒ แผนงานสาธารณสุข/งานบริการสาธารณสุขและสาธารณสุขอื่น (แนวทางการส่งเสริมและแก้ไขปัญหาด้านสาธารณสุขเพื่อให้ประชาชนมีสุขภาพที่ดีมีพลาสมาที่มีสมบูรณ์)

ที่	โครงการ	วัตถุประสงค์	เป้าหมาย (ผลผลิตของโครงการ)	งบประมาณและที่ผ่านมา					ตัวชี้วัด (KPI)	ผลที่คาดว่าจะได้รับ	หน่วยงาน รับผิดชอบหลัก
				๒๕๖๖ (บาท)	๒๕๖๗ (บาท)	๒๕๖๘ (บาท)	๒๕๖๙ (บาท)	๒๕๗๐ (บาท)			
๑	โครงการป้องกันและแก้ไข ปัญหาโรคไข้เลือดออก	เพื่อป้องกันการเกิดโรค ระบาดที่เกิดจากยุงเป็น พาหะนำโรค	จัดหาทรายอะเบรท น้ำยาพ่นหมอกควัน และอื่นๆที่จำเป็น ฯลฯ	๔๐๐,๐๐๐	๔๐๐,๐๐๐	๔๐๐,๐๐๐	๔๐๐,๐๐๐	๔๐๐,๐๐๐	ระดับความสำเร็จ ในการป้องกันโรค ไข้เลือดออกลดลง	สามารถป้องกันการ เกิดโรคไข้เลือดออก และควบคุมการแพร่ ระบาดของโรคได้ ในระดับหนึ่ง	กองสาธารณสุข
๒	โครงการป้องกันโรค พิษสุนัขบ้า	เพื่อให้ชุมชนปลอดภัย จากโรคพิษสุนัขบ้า	จัดหาเวชภัณฑ์ควบคุม และป้องกันโรคพิษสุนัข บ้า จัดบริการฉีดวัคซีน	๘๐,๐๐๐	๘๐,๐๐๐	๘๐,๐๐๐	๘๐,๐๐๐	๘๐,๐๐๐	ร้อยละความสำเร็จ ของสัตว์ในเขต ตำบลที่ได้รับการ ควบคุมมิให้เกิดโรค	สามารถควบคุมและ ป้องกันโรคพิษสุนัข และแมวได้ในระดับ หนึ่ง	กองสาธารณสุข
๓	โครงการสัตว์ปลอดโรค คนปลอดภัยจากโรคพิษ สุนัขบ้าตามพระปณิธาน สมเด็จพระเจ้าน้องนางเธอ เจ้าฟ้าจุฬาภรณวลัยลักษณ์ฯ	เพื่อให้ชุมชนปลอดภัย จากโรคพิษสุนัขบ้า	จัดซื้อวัคซีนและอุปกรณ์ ในการฉีดป้องกันและ ควบคุมโรคพิษสุนัขบ้า	๖๐,๐๐๐	๖๐,๐๐๐	๖๐,๐๐๐	๖๐,๐๐๐	๖๐,๐๐๐	ร้อยละความสำเร็จ ของสัตว์ในเขต ตำบลที่ได้รับการ ควบคุมมิให้เกิดโรค	สามารถควบคุมและ ป้องกันโรคพิษสุนัข และแมวได้ในระดับ หนึ่ง	กองสาธารณสุข
๔	โครงการพระราชดำริด้าน สาธารณสุข หมู่ ๑ จำนวน ๓ โครงการ	เพื่อให้ประชาชนมีสุขภาพ และคุณภาพชีวิตที่ดี	ประชาชนหมู่บ้าน (อุดหนุนกรรมการ หมู่บ้าน หมู่ที่ ๑)	๒๐,๐๐๐	๒๐,๐๐๐	๒๐,๐๐๐	๒๐,๐๐๐	๒๐,๐๐๐	ร้อยละของ ประชาชนที่มี สุขภาพร่างกาย และสุขภาพจิตดี	ประชาชนในหมู่บ้าน มีความรู้ด้านสาธารณสุข และสามารถนำไปปฏิบัติ ให้ถูกต้อง	กองสาธารณสุข
๕	โครงการพระราชดำริด้าน สาธารณสุข หมู่ ๒ จำนวน ๓ โครงการ	เพื่อให้ประชาชนมีสุขภาพ และคุณภาพชีวิตที่ดี	ประชาชนหมู่บ้าน (อุดหนุนกรรมการ หมู่บ้าน หมู่ที่ ๒)	๒๐,๐๐๐	๒๐,๐๐๐	๒๐,๐๐๐	๒๐,๐๐๐	๒๐,๐๐๐	ร้อยละของ ประชาชนที่มี สุขภาพร่างกาย และสุขภาพจิตดี	ประชาชนในหมู่บ้าน มีความรู้ด้านสาธารณสุข และสามารถนำไปปฏิบัติ ให้ถูกต้อง	กองสาธารณสุข

๓.ยุทธศาสตร์การพัฒนาคุณภาพชีวิต

๓.๒ แผนงานสาธารณสุข/งานบริการสาธารณสุขและสาธารณสุขอื่น (แนวทางการส่งเสริมและแก้ไขปัญหาด้านสาธารณสุขเพื่อให้ประชาชนมีสุขภาพที่ดีมีพละนาามัยที่สมบูรณ์)

ผ. ๐๒

ที่	โครงการ	วัตถุประสงค์	เป้าหมาย (ผลผลิตของโครงการ)	งบประมาณและที่ผ่านมา					ตัวชี้วัด (KPI)	ผลที่คาดว่าจะ ได้รับ	หน่วยงาน รับผิดชอบหลัก
				๒๕๖๖ (บาท)	๒๕๖๗ (บาท)	๒๕๖๘ (บาท)	๒๕๖๙ (บาท)	๒๕๗๐ (บาท)			
๒๐	โครงการพระราชดำริด้าน สาธารณสุข หมู่ ๑๗ จำนวน ๓ โครงการ	เพื่อให้ประชาชนมีสุขภาพ และคุณภาพชีวิตที่ดี	ประชาชนหมู่บ้าน (อุดหนุนกรรมการ หมู่บ้าน หมู่ที่ ๑๗)	๒๐,๐๐๐	๒๐,๐๐๐	๒๐,๐๐๐	๒๐,๐๐๐	๒๐,๐๐๐	ร้อยละของ ประชาชนที่มี สุขภาพร่างกาย และสุขภาพจิตดี	ประชาชนในหมู่บ้าน มีความรู้ด้านสาธารณสุข และสามารถนำไปปฏิบัติ ให้ถูกต้อง	กองสาธารณสุข
๒๑	โครงการพระราชดำริด้าน สาธารณสุข หมู่ ๑๘ จำนวน ๓ โครงการ	เพื่อให้ประชาชนมีสุขภาพ และคุณภาพชีวิตที่ดี	ประชาชนหมู่บ้าน (อุดหนุนกรรมการ หมู่บ้าน หมู่ที่ ๑๘)	๒๐,๐๐๐	๒๐,๐๐๐	๒๐,๐๐๐	๒๐,๐๐๐	๒๐,๐๐๐	ร้อยละของ ประชาชนที่มี สุขภาพร่างกาย และสุขภาพจิตดี	ประชาชนในหมู่บ้าน มีความรู้ด้านสาธารณสุข และสามารถนำไปปฏิบัติ ให้ถูกต้อง	กองสาธารณสุข
๒๒	โครงการพระราชดำริด้าน สาธารณสุข หมู่ ๑๙ จำนวน ๓ โครงการ	เพื่อให้ประชาชนมีสุขภาพ และคุณภาพชีวิตที่ดี	ประชาชนหมู่บ้าน (อุดหนุนกรรมการ หมู่บ้าน หมู่ที่ ๑๙)	๒๐,๐๐๐	๒๐,๐๐๐	๒๐,๐๐๐	๒๐,๐๐๐	๒๐,๐๐๐	ร้อยละของ ประชาชนที่มี สุขภาพร่างกาย และสุขภาพจิตดี	ประชาชนในหมู่บ้าน มีความรู้ด้านสาธารณสุข และสามารถนำไปปฏิบัติ ให้ถูกต้อง	กองสาธารณสุข
๒๓	โครงการป้องกันและ ควบคุมโรคติดต่อ หรือโรคติดต่ออันตราย	เพื่อควบคุมการแพร่ ระบาดของโรคติดต่อใน พื้นที่ ตลอดจนส่งเสริม ให้ประชาชนมีความรู้ และป้องกันตนเอง	-จัดอบรมให้ความรู้ แก่ประชาชนในตำบล -จัดจุดคัดกรองเพื่อ เฝ้าระวังในพื้นที่	๒๕๐,๐๐๐	-	๒๕๐,๐๐๐	-	๒๕๐,๐๐๐	ร้อยละความ พึงพอใจของ ประชาชน	ทำให้ชุมชนมีศักยภาพใน การจัดการและดูแลตนเอง เฝ้าระวัง ป้องกันโรคติดต่อ สามารถควบคุมโรคติดต่อ ได้อย่างทันทั่วทั้ง ลอดอัตรา การเกิดโรคในชุมชน	กองสาธารณสุข
๒๔	โครงการช่วยเหลือ ประชาชนด้านสาธารณสุข	เพื่อช่วยเหลือประชาชน ที่ได้รับผลกระทบด้าน สาธารณสุข	ช่วยเหลือประชาชน ที่ได้รับความเดือดร้อน ตามระเบียบกระทรวง มหาดไทยกำหนด	๒๕๐,๐๐๐	๒๕๐,๐๐๐	๒๕๐,๐๐๐	๒๕๐,๐๐๐	๒๕๐,๐๐๐	ร้อยละความ พึงพอใจของ ประชาชน	ประชาชนได้รับการ ช่วยเหลือด้าน สาธารณสุขอย่างทั่วถึง	กองสาธารณสุข
รวม ๒๔ โครงการ				๑,๔๒๐,๐๐๐	๑,๑๗๐,๐๐๐	๑,๔๒๐,๐๐๐	๑,๑๗๐,๐๐๐	๑,๔๒๐,๐๐๐	-	-	-

๓.ยุทธศาสตร์การพัฒนาคูณภาพชีวิต

๓.๓ แผนงานสังคมสงเคราะห์/งานสวัสดิการสังคมและสังคมสงเคราะห์ (แนวทางส่งเสริมการพัฒนาคูณภาพชีวิตในกลุ่มเด็ก เยาวชน สตรี คนชรา คนพิการ และผู้ด้อยโอกาสให้มีคุณภาพชีวิตที่ดี)

ที่	โครงการ	วัตถุประสงค์	เป้าหมาย (ผลผลิตของโครงการ)	งบประมาณและที่ผ่านมา					ตัวชี้วัด (KPI)	ผลที่คาดว่าจะได้รับ	หน่วยงาน รับผิดชอบหลัก
				๒๕๖๖ (บาท)	๒๕๖๗ (บาท)	๒๕๖๘ (บาท)	๒๕๖๙ (บาท)	๒๕๗๐ (บาท)			
๑	โครงการสานฝันปันรัก (ค่ายครอบครัว)	เพื่อสร้างความอบอุ่น ให้กับครอบครัว ลดช่องว่าง ระหว่างวัยของคนใน ครอบครัว	จำนวนหมู่บ้าน ละ ๕ ครอบครัว	๘๐,๐๐๐	๘๐,๐๐๐	๘๐,๐๐๐	๘๐,๐๐๐	๘๐,๐๐๐	ร้อยละความ พึงพอใจของผู้เข้า ร่วมโครงการ	ทำให้มีความอบอุ่น ให้กับครอบครัวลด ช่องว่างระหว่างวัย ของครอบครัว	กองสวัสดิการ
๒	โครงการสานสัมพันธ์ ผู้สูงวัย	เพื่อจัดกิจกรรมสร้างความสัมพันธ์ ให้กับผู้สูงวัยในชุมชน ลดภาวะโรคซึมเศร้า	ผู้สูงอายุภายในตำบล	๑๐๐,๐๐๐	๑๐๐,๐๐๐	๑๐๐,๐๐๐	๑๐๐,๐๐๐	๑๐๐,๐๐๐	ร้อยละของความ พึงพอใจของผู้เข้า เข้าร่วมโครงการ	ทำให้ความสัมพันธ์ ให้กับผู้สูงวัยในชุมชน ลดภาวะโรคซึมเศร้า ในผู้สูงวัย	กองสวัสดิการ
๓	โครงการพัฒนาศักยภาพ บทบาทสตรี ตำบลไทรินทร์	เพื่อส่งเสริมกิจกรรมของ สตรีตำบลไทรินทร์	สตรีตำบลไทรินทร์	๘๐,๐๐๐	๘๐,๐๐๐	๘๐,๐๐๐	๘๐,๐๐๐	๘๐,๐๐๐	ร้อยละความ พึงพอใจของผู้เข้า ร่วมโครงการ	กลุ่มสตรีได้ทำกิจกรรม ร่วมกันและรับบทบาท หน้าที่ของตนมากขึ้น	กองสวัสดิการ
๔	โครงการป้องกันการละเมิด สิทธิเด็กและสตรี	เพื่อให้ความรู้เกี่ยวกับกฎหมาย สิทธิประโยชน์ต่างๆ แก่เด็ก และสตรี	จัดกิจกรรมอบรมตาม โครงการ	๕๐,๐๐๐	๕๐,๐๐๐	๕๐,๐๐๐	๕๐,๐๐๐	๕๐,๐๐๐	ร้อยละความ พึงพอใจของผู้เข้า ร่วมโครงการ	ทำให้เด็กและสตรีมีความ รู้เกี่ยวกับกฎหมาย สิทธิประโยชน์ของตน	กองสวัสดิการ
๕	จัดกิจกรรมพัฒนาคูณภาพ ชีวิตผู้สูงอายุ	เพื่อให้ความรู้การดูแล ด้านต่างๆ และสวัสดิการ ให้กับกลุ่มผู้สูงอายุและ พาผู้สูงอายุศึกษาดูงาน ที่โรงเรียนผู้สูงอายุ	จัดกิจกรรมให้ความรู้ และสร้างสุขภาพให้ กับกลุ่มผู้สูงอายุ	๑๐๐,๐๐๐	๑๐๐,๐๐๐	๑๐๐,๐๐๐	๑๐๐,๐๐๐	๑๐๐,๐๐๐	ร้อยละความ พึงพอใจของผู้เข้า ร่วมโครงการ	ทำให้ผู้สูงอายุได้รับ ความรู้ในเรื่องต่างๆ และสร้างความเข้มแข็ง ให้กับกลุ่มผู้สูงอายุใน ชุมชน	กองสวัสดิการ
๖	จัดกิจกรรมพัฒนา คูณภาพชีวิตเด็กด้อย โอกาส	เพื่อให้ความรู้ด้านต่างๆ และ สร้างศักยภาพความเข้มแข็ง ให้กับเด็กด้อยโอกาส	จัดกิจกรรมให้ความรู้ กลุ่มเด็กด้อยโอกาส	๔๐,๐๐๐	๔๐,๐๐๐	๔๐,๐๐๐	๔๐,๐๐๐	๔๐,๐๐๐	ร้อยละความ พึงพอใจของผู้เข้า ร่วมโครงการ	เด็กด้อยโอกาสได้รับ ความรู้เรื่องต่างๆและ สร้างศักยภาพความเข้มแข็งให้ กับกลุ่มผู้ด้อยโอกาส ในชุมชน	กองสวัสดิการ

๓.ยุทธศาสตร์การพัฒนาคุณภาพชีวิต

๓.๓ แผนงานสังคมสงเคราะห์/งานสวัสดิการสังคมและสังคมสงเคราะห์ (แนวทางส่งเสริมการพัฒนาคุณภาพชีวิตในกลุ่มเด็ก เยาวชน สตรี คนชรา คนพิการ และผู้ด้อยโอกาสให้มีคุณภาพชีวิตที่ดี)

ที่	โครงการ	วัตถุประสงค์	เป้าหมาย (ผลผลิตของโครงการ)	งบประมาณและที่ผ่านมา					ตัวชี้วัด (KPI)	ผลที่คาดว่าจะได้รับ	หน่วยงาน รับผิดชอบหลัก
				๒๕๖๖ (บาท)	๒๕๖๗ (บาท)	๒๕๖๘ (บาท)	๒๕๖๙ (บาท)	๒๕๗๐ (บาท)			
๗	จัดกิจกรรมพัฒนาคุณภาพชีวิตผู้พิการ	เพื่อให้ความรู้ด้านต่างๆ และสร้างศักยภาพความเข้มแข็งให้กับผู้พิการ	จัดกิจกรรมให้ความรู้กลุ่มผู้พิการ	๕๐,๐๐๐	๕๐,๐๐๐	๕๐,๐๐๐	๕๐,๐๐๐	๕๐,๐๐๐	ร้อยละความพึงพอใจของผู้เข้าร่วมโครงการ	ผู้พิการได้รับความรู้เรื่องต่างๆ และสร้าง ความเข้มแข็งให้กับกลุ่มคนพิการในชุมชน	กองสวัสดิการ
๘	โครงการช่วยเหลือประชาชนด้านพัฒนาคุณภาพชีวิต	เพื่อช่วยเหลือประชาชนที่ได้รับผลกระทบด้านพัฒนาคุณภาพชีวิต	ช่วยเหลือประชาชน ที่ได้รับความเดือดร้อนตามระเบียบกระทรวงมหาดไทยกำหนด	๒๕๔,๐๐๐	๒๕๔,๐๐๐	๒๕๔,๐๐๐	๒๕๔,๐๐๐	๒๕๔,๐๐๐	ร้อยละความพึงพอใจของประชาชน	ประชาชนได้รับการช่วยเหลือด้านพัฒนาคุณภาพชีวิตอย่างทั่วถึง	กองสวัสดิการ
รวม ๘ โครงการ				๗๕๔,๐๐๐	๗๕๔,๐๐๐	๗๕๔,๐๐๐	๗๕๔,๐๐๐	๗๕๔,๐๐๐	-	-	-

๓.ยุทธศาสตร์การพัฒนาคูณภาพชีวิต

๓.๔ แผนงานสร้างความเข้มแข็งของชุมชน/งานส่งเสริมและสนับสนุนความเข้มแข็งของชุมชน (แนวทางส่งเสริมและสนับสนุนด้านป้องกันและแก้ไขปัญหาการแพร่ระบาดของยาเสพติด)

ที่	โครงการ	วัตถุประสงค์	เป้าหมาย (ผลผลิตของโครงการ)	งบประมาณ					ตัวชี้วัด (KPI)	ผลที่คาดว่าจะได้รับ	หน่วยงาน รับผิดชอบหลัก
				๒๕๖๖ (บาท)	๒๕๖๗ (บาท)	๒๕๖๘ (บาท)	๒๕๖๙ (บาท)	๒๕๗๐ (บาท)			
๑	โครงการอบรมป้องกันและแก้ไขปัญหายาเสพติดแบบบูรณาการ	เพื่ออบรมให้ความรู้แก่เยาวชน นักเรียน ผู้นำครอบครัว ผู้นำหมู่บ้าน ในการป้องกันและแก้ไขปัญหายาเสพติดในชุมชน	จัดอบรมตามโครงการ	๖๐,๐๐๐	๖๐,๐๐๐	๖๐,๐๐๐	๖๐,๐๐๐	๖๐,๐๐๐	ร้อยละความพึงพอใจของผู้เข้าร่วมโครงการ	ประชาชนให้ความร่วมมือในการดูแลบุตรหลานให้ห่างไกลยาเสพติด	สำนักปลัด

๓.ยุทธศาสตร์การพัฒนาคูณภาพชีวิต

๓.๔ แผนงานสร้างความเข้มแข็งของชุมชน/งานส่งเสริมสนับสนุนความเข้มแข็งของชุมชน (แนวทางส่งเสริมการเพิ่มทักษะพัฒนาอาชีพให้กับประชาชน)

ที่	โครงการ	วัตถุประสงค์	เป้าหมาย (ผลผลิตของโครงการ)	งบประมาณ					ตัวชี้วัด (KPI)	ผลที่คาดว่าจะได้รับ	หน่วยงาน รับผิดชอบหลัก
				๒๕๖๖ (บาท)	๒๕๖๗ (บาท)	๒๕๖๘ (บาท)	๒๕๖๙ (บาท)	๒๕๗๐ (บาท)			
๒	โครงการฝึกอบรมการแปรรูปอาหาร	เพื่อให้ความรู้และส่งเสริมอาชีพให้กับผู้ด้อยโอกาส ผู้สูงอายุ ผู้พิการ และกลุ่มสตรีในตำบลผไทเรินทร์	จัดการอบรม การแปรรูปอาหารให้กับกลุ่มเป้าหมายตามโครงการ	๕๐,๐๐๐	๕๐,๐๐๐	๕๐,๐๐๐	๕๐,๐๐๐	๕๐,๐๐๐	ร้อยละความพึงพอใจของผู้เข้าร่วมโครงการ	ผู้เข้าอบรมสามารถนำไปใช้ประโยชน์ได้ มีการรวมกลุ่มประกอบอาชีพเป็นสินค้าประจำตำบล เป็นการเพิ่มรายได้ลดรายจ่ายให้กับครัวเรือน	กองสวัสดิการ
๓	โครงการส่งเสริมอาชีพ	-เพื่อส่งเสริมอาชีพให้กับผู้สูงอายุ ผู้พิการ ผู้ด้อยโอกาส กลุ่มสตรีและประชาชนทั่วไป ภายในตำบล	จัดอบรมส่งเสริมอาชีพให้ความรู้กับกลุ่มเป้าหมายตามโครงการ	๖๐,๐๐๐	๖๐,๐๐๐	๖๐,๐๐๐	๖๐,๐๐๐	๖๐,๐๐๐	ร้อยละความพึงพอใจของผู้เข้าร่วมโครงการ	ผู้เข้าอบรมสามารถนำไปใช้ประโยชน์ได้ เป็นการเพิ่มรายได้ลดรายจ่ายให้กับครัวเรือนสามารถ	กองสวัสดิการ
รวม ๓ โครงการ				๑๗๐,๐๐๐	๑๗๐,๐๐๐	๑๗๐,๐๐๐	๑๗๐,๐๐๐	๑๗๐,๐๐๐	-	-	-

รายละเอียดโครงการพัฒนา
แผนพัฒนาท้องถิ่น (พ.ศ. ๒๕๖๖ - ๒๕๗๐)
องค์การบริหารส่วนตำบลผไทโรรินทร์

ก. ยุทธศาสตร์จังหวัดที่ ๒ การพัฒนาด้านสังคมและคุณภาพชีวิต

ข. ยุทธศาสตร์การพัฒนาของ อปท. ในเขตจังหวัดที่ ๑ เมื่อนำอยู่และคุณภาพชีวิตที่ดี / ๒ การพัฒนาการท่องเที่ยวและกีฬา

๔. ยุทธศาสตร์การพัฒนาทางการศึกษา ศาสนาและวัฒนธรรม

๔.๑ แผนงานการศึกษา/งานระดับก่อนวัยเรียนและประถมศึกษา (แนวทางการส่งเสริมและสนับสนุนด้านการศึกษาทุกระดับทั้งในระบบนอกระบบ)

ที่	โครงการ	วัตถุประสงค์	เป้าหมาย (ผลผลิตของโครงการ)	งบประมาณ					ตัวชี้วัด (KPI)	ผลที่คาดว่าจะได้รับ	ผ. ๐๒ หน่วยงาน รับผิดชอบหลัก
				๒๕๖๖ (บาท)	๒๕๖๗ (บาท)	๒๕๖๘ (บาท)	๒๕๖๙ (บาท)	๒๕๗๐ (บาท)			
๑	โครงการจัดงานวันเด็กแห่งชาติ	เพื่อจัดกิจกรรมส่งเสริมพัฒนาการของเด็กในศูนย์พัฒนาเด็กเล็กของ อบต.ผไทโรรินทร์	ศูนย์พัฒนาเด็กเล็ก อบต.ผไทโรรินทร์ ทั้ง ๒ ศูนย์	๖๐,๐๐๐	๖๐,๐๐๐	๖๐,๐๐๐	๖๐,๐๐๐	๖๐,๐๐๐	ร้อยละของเด็กที่มีอารมณ์และสติปัญญาดี	ทำให้เด็กมีการพัฒนา ด้านร่างกาย อารมณ์ สังคม สติปัญญา และทำกิจกรรมร่วมกัน	กองการศึกษา
๒	ค่าอาหารเสริม (นม)	เพื่อจ่ายเป็นค่าจัดซื้ออาหารเสริม(นม) พร้อมดื่มให้กับ ศพด. อบต.ผไทโรรินทร์ และ โรงเรียนในเขตพื้นที่ ทั้ง ๖ แห่ง	ศูนย์พัฒนาเด็กเล็ก อบต.ผไทโรรินทร์ ทั้ง ๒ ศูนย์และนักเรียนโรงเรียนในพื้นที่ตำบลผไทโรรินทร์ ทั้ง ๖ แห่ง	๒,๐๐๐,๐๐๐	๒,๑๐๐,๐๐๐	๒,๒๐๐,๐๐๐	๒,๓๐๐,๐๐๐	๒,๔๐๐,๐๐๐	ร้อยละของเด็กที่ได้รับอาหารเสริม (นม)	ทำให้เด็กได้รับสารอาหารครบถ้วนและเพิ่มพัฒนาการด้านสมอง	กองการศึกษา
๓	โครงการสนับสนุนค่าใช้จ่ายการบริหารสถานศึกษา (อาหารกลางวัน) ของศูนย์พัฒนาเด็กเล็ก	เพื่อให้นักเรียน ศูนย์เด็กฯ ได้รับอาหารกลางวันตลอดเทอมการเรียน	นักเรียนศูนย์เด็กเล็ก อบต.ผไทโรรินทร์ ทั้ง ๒ ศูนย์	๕๐๐,๐๐๐	๕๕๐,๐๐๐	๕๖๐,๐๐๐	๕๗๐,๐๐๐	๕๘๐,๐๐๐	ร้อยละของเด็กที่ได้รับอาหารกลางวัน	ทำให้เด็กได้รับสารอาหารครบถ้วนมีความสุขกายแข็งแรง	กองการศึกษา
๔	โครงการจัดทิวทัศน์การศึกษา (ค่าจัดการเรียนการสอนรายหัว)	เพื่อส่งเสริมการเรียนการสอนของศูนย์พัฒนาเด็กเล็กทั้ง ๒ ศูนย์	จัดทิวทัศน์การศึกษาศูนย์พัฒนาเด็กเล็ก อบต.ผไทโรรินทร์ทั้ง ๒ ศูนย์	๓๕๐,๐๐๐	๓๕๐,๐๐๐	๓๕๐,๐๐๐	๓๕๐,๐๐๐	๓๕๐,๐๐๐	ระดับความสำเร็จในการจัดทิวทัศน์อุปกรณ์การศึกษา	ศูนย์พัฒนาเด็กเล็กมีความพร้อมในการจัดการเรียนการสอนที่ได้มาตรฐาน	กองการศึกษา
๕	โครงการกีฬาสัมพันธ์ของศูนย์พัฒนาเด็กเล็ก	เพื่อส่งเสริมสุขภาพอนามัยของเด็กปฐมวัยในการเล่นกีฬาที่สมวัยและส่งเสริมพัฒนาการทั้ง ๔ ด้าน	จัดกิจกรรมกีฬาและจัดซื้อวัสดุอุปกรณ์กีฬาอื่นที่เกี่ยวข้อง	๕๐,๐๐๐	๕๐,๐๐๐	๕๐,๐๐๐	๕๐,๐๐๐	๕๐,๐๐๐	ระดับความสำเร็จของคุณภาพการศึกษา	ทำให้เด็กมีสุขภาพอนามัยที่แข็งแรงเรียนรู้การปฏิบัติตามกฎกติกา รู้แพ้ รู้ชนะ รู้อภัย	กองการศึกษา

๔.ยุทธศาสตร์การพัฒนาด้านการศึกษา ศาสนาและวัฒนธรรม

๔.๑ แผนงานการศึกษา/งานระดับก่อนวัยเรียนและประถมศึกษา (แนวทางการส่งเสริมและสนับสนุนด้านการศึกษาทุกระดับทั้งในระบบนอกระบบ)

ที่	โครงการ	วัตถุประสงค์	เป้าหมาย (ผลผลิตของโครงการ)	งบประมาณ					ตัวชี้วัด (KPI)	ผลที่คาดว่าจะได้รับ	หน่วยงาน รับผิดชอบหลัก
				๒๕๖๖ (บาท)	๒๕๖๗ (บาท)	๒๕๖๘ (บาท)	๒๕๖๙ (บาท)	๒๕๗๐ (บาท)			
๖	โครงการพาน้องท่องโลก	เพื่อให้เด็กๆ ได้เรียนรู้จากประสบการณ์นอกสถานที่ เสริมสร้างพัฒนาการแก่เด็ก	จัดกิจกรรมพานักเรียน ศูนย์พัฒนาเด็กตำบล ผไทรินทร์ทัศนศึกษา นอกสถานที่	๕๐,๐๐๐	๕๐,๐๐๐	๕๐,๐๐๐	๕๐,๐๐๐	๕๐,๐๐๐	ระดับความสำเร็จของคุณภาพการศึกษา	ทำให้เด็กได้เรียนรู้จากประสบการณ์จริง	กองการศึกษา
๗	โครงการปฐมนิเทศและประชุมผู้ปกครอง	เพื่อเตรียมความพร้อมของเด็กและผู้ปกครองก่อนเปิดเรียน	ปฐมนิเทศและประชุมผู้ปกครองอย่างน้อยปีละ ๒ ครั้ง	๕,๐๐๐	๕,๐๐๐	๕,๐๐๐	๕,๐๐๐	๕,๐๐๐	ร้อยละความพึงพอใจของผู้เข้าร่วมโครงการ	ทำให้ผู้ปกครองมีความเข้าใจในระบบการเรียนการสอนของศูนย์พัฒนาเด็กเล็ก	กองการศึกษา
๘	โครงการพัฒนาศักยภาพบุคลากรศูนย์พัฒนาเด็กเล็ก	เพื่อพัฒนาบุคลากรให้มีความรู้ความสามารถ สอดคล้องกับงานที่ปฏิบัติ	ส่งบุคลากรของศูนย์ฯ เข้าอบรมในหลักสูตรต่างๆที่ตรงกับหน้าที่ของผู้ปฏิบัติ	๑๕,๐๐๐	๑๕,๐๐๐	๑๕,๐๐๐	๑๕,๐๐๐	๑๕,๐๐๐	ร้อยละของบุคลากรที่ได้รับการพัฒนา	ทำให้บุคลากรมีความรู้ความสามารถและมีประสิทธิภาพมากขึ้นกว่าเดิม	กองการศึกษา
๙	โครงการสนับสนุนค่าใช้จ่ายการบริหารสถานศึกษา เครื่องแบบนักเรียน/ค่าหนังสือ/ค่าอุปกรณ์การเรียน/ค่ากิจกรรม เพื่อพัฒนาผู้เรียน	-เพื่อให้เด็กนักเรียนมีพัฒนาการทั้ง ๔ ด้านเหมาะสมตามวัย -เพื่อส่งเสริมการจัดการศึกษาแก่เด็กก่อนวัยเรียน -เพื่อให้เด็กนักเรียนมีเครื่องแบบนักเรียนที่เหมาะสมและมีประสิทธิภาพ -เพื่อให้เด็กนักเรียนมีหนังสือเรียนที่เหมาะสมและมีประสิทธิภาพ -เพื่อให้เด็กนักเรียนมีอุปกรณ์การเรียนที่เหมาะสมและมีประสิทธิภาพ เพื่อส่งเสริมการจัดการศึกษาแก่เด็กก่อนวัยเรียน	ศูนย์พัฒนาเด็กเล็ก อบต.ผไทรินทร์ ทั้ง ๒ แห่ง	๑๒๐,๐๐๐	๑๒๐,๐๐๐	๑๒๐,๐๐๐	๑๒๐,๐๐๐	๑๒๐,๐๐๐	ระดับความสำเร็จของคุณภาพการศึกษา	ทำให้เด็กในศูนย์พัฒนาเด็กเล็ก ทั้ง ๒ แห่งได้รับวัสดุอุปกรณ์การเรียน และได้รับการส่งเสริมการศึกษาอย่างเหมาะสม	กองการศึกษา

๔.ยุทธศาสตร์การพัฒนาด้านการศึกษา ศาสนาและวัฒนธรรม

๔.๑ แผนงานการศึกษา (แนวทางการส่งเสริมและสนับสนุนด้านการศึกษาทุกระดับทั้งในระบบนอกระบบ)

ที่	โครงการ	วัตถุประสงค์	เป้าหมาย (ผลผลิตของโครงการ)	งบประมาณ					ตัวชี้วัด (KPI)	ผลที่คาดว่าจะได้รับ	หน่วยงาน รับผิดชอบหลัก
				๒๕๖๖ (บาท)	๒๕๖๗ (บาท)	๒๕๖๘ (บาท)	๒๕๖๙ (บาท)	๒๕๗๐ (บาท)			
๑๐	โครงการปรับปรุงภูมิทัศน์ของศูนย์พัฒนาเด็กเล็ก	เพื่อให้ได้ภูมิทัศน์ที่สวยงามน่าอยู่ ให้เด็กมีสถานที่วิ่งเล่น	ศูนย์พัฒนาเด็กเล็ก อบต.ผไทเรินทร์	-	-	-	-	๒๐๐,๐๐๐	ศพด. มีภูมิทัศน์ที่สวยงามและได้มาตรฐาน	ทำให้มีภูมิทัศน์ที่สวยงามน่าอยู่ และปลอดภัย	กองช่าง
๑๑	อุดหนุนส่วนราชการโครงการสนับสนุนค่าใช้จ่ายการบริหารสถานศึกษา (อาหารกลางวัน) ตามโครงการอาหารกลางวันสำหรับโรงเรียนในตำบลผไทเรินทร์ สังกัดสำนักงานเขตพื้นที่การศึกษา (สพฐ.) ประจำปีงบประมาณ ๒๕๖๖-๒๕๗๐	เพื่ออุดหนุนอาหารกลางวันโรงเรียนในตำบลผไทเรินทร์สังกัดสพฐ. และเพื่อให้เด็กนักเรียนทุกคนได้รับอาหารกลางวัน ประจำปีงบประมาณ ๒๕๖๖-๒๕๗๐	โรงเรียนในพื้นที่ตำบลผไทเรินทร์ทั้ง ๖ แห่ง ตลอดปีการศึกษา	๓,๗๐๐,๐๐๐	๓,๘๐๐,๐๐๐	๓,๘๐๐,๐๐๐	๓,๙๐๐,๐๐๐	๓,๙๐๐,๐๐๐	ร้อยละของเด็กนักเรียนที่ได้รับอาหารกลางวัน	เด็กนักเรียนได้รับการพัฒนาคุณภาพชีวิตอย่างทั่วถึงและต่อเนื่อง	กองการศึกษา
รวม ๑๑ โครงการ				๖,๘๕๐,๐๐๐	๗,๑๐๐,๐๐๐	๗,๒๑๐,๐๐๐	๗,๔๒๐,๐๐๐	๗,๗๓๐,๐๐๐	-	-	-

๔.ยุทธศาสตร์การพัฒนาด้านการศึกษา ศาสนาและวัฒนธรรม

๔.๒ แผนงานศาสนาวัฒนธรรมและนันทนาการ/ งานกีฬาและสันทนาการ (แนวทางการส่งเสริมและสนับสนุนด้านกีฬา)

ที่	โครงการ	วัตถุประสงค์	เป้าหมาย (ผลผลิตของโครงการ)	งบประมาณ					ตัวชี้วัด (KPI)	ผลที่คาดว่าจะได้รับ	หน่วยงาน รับผิดชอบหลัก
				๒๕๖๖ (บาท)	๒๕๖๗ (บาท)	๒๕๖๘ (บาท)	๒๕๖๙ (บาท)	๒๕๗๐ (บาท)			
๑	โครงการส่งเสริมนักกีฬา เข้าแข่งขันในระดับต่างๆ	เพื่อสนับสนุนให้เยาวชน ประชาชนใช้เวลาว่างให้เกิด ประโยชน์และผลักดันการ พัฒนากีฬาในระดับ ท้องถิ่นมุ่งสู่ระดับที่สูงขึ้น	ส่งนักกีฬาเข้าร่วมการ แข่งขันระดับอำเภอ ระดับจังหวัด ระดับภาค ตามความเหมาะสม	๕๐,๐๐๐	๕๐,๐๐๐	๕๐,๐๐๐	๕๐,๐๐๐	๕๐,๐๐๐	ร้อยละความสำเร็จ ของการพัฒนาและ ส่งเสริมกีฬา	ทำให้เยาวชนได้แสดง ออกถึงความสามารถ ด้านกีฬาและใช้เวลาว่าง ให้เกิดประโยชน์	กองการศึกษา
๒	โครงการแข่งขันกีฬาด้าน ยาเสพติดผไทเร็นท์เกมส์	เพื่อสร้างความสามัคคี ของคนในชุมชนส่งเสริม ให้ประชาชนรักการเล่น กีฬาและมีสุขภาพแข็งแรง ไม่ยุ่งเกี่ยวกับยาเสพติด	จัดการแข่งขันกีฬา ปีละ ๑ ครั้ง	๒๘๐,๐๐๐	๒๘๐,๐๐๐	๒๘๐,๐๐๐	๒๘๐,๐๐๐	๒๘๐,๐๐๐	ร้อยละความสำเร็จ ของการพัฒนาและ ส่งเสริมกีฬา	ประชาชนให้ความ ร่วมมือในการเข้าร่วม แข่งขันกีฬาเกิดความ สามัคคีในการทำกิจ กรรมร่วมกันในชุมชน	กองการศึกษา
รวม ๒ โครงการ				๓๓๐,๐๐๐	๓๓๐,๐๐๐	๓๓๐,๐๐๐	๓๓๐,๐๐๐	๓๓๐,๐๐๐	-	-	-

๔.ยุทธศาสตร์การพัฒนาด้านการศึกษา ศาสนาและวัฒนธรรม

๔.๓ แผนงานศาสนาวัฒนธรรมและนันทนาการ/งานศาสนาวัฒนธรรมท้องถิ่น (แนวทางการส่งเสริมและสนับสนุนการอนุรักษ์ฟื้นฟู ศาสนา ศิลปวัฒนธรรม จารีตประเพณี วิถีชีวิตและภูมิปัญญาท้องถิ่น)

ที่	โครงการ	วัตถุประสงค์	เป้าหมาย (ผลผลิตของโครงการ)	งบประมาณ					ตัวชี้วัด (KPI)	ผลที่คาดว่าจะได้รับ	หน่วยงาน รับผิดชอบหลัก
				๒๕๖๖ (บาท)	๒๕๖๗ (บาท)	๒๕๖๘ (บาท)	๒๕๖๙ (บาท)	๒๕๗๐			
๑	โครงการสืบสานประเพณี เข้าพรรษา	เพื่อส่งเสริมและทำนุบำรุง ศาสนา รักษาวัฒนธรรม ประเพณีไทย	จัดกิจกรรมแห่เทียน พรรษาโดยประชาชน และเจ้าหน้าที่ อบต. ผไทเรินทร์	๑๐๐,๐๐๐	๑๐๐,๐๐๐	๑๕๐,๐๐๐	๑๕๐,๐๐๐	๑๕๐,๐๐๐	ระดับความสำเร็จของ การอนุรักษ์ศาสนา ศิลปวัฒนธรรม จารีตประเพณีฯ	ประชาชนได้เข้าร่วม ทำกิจกรรมอันดีงาม ของประเพณีไทย	กองการศึกษา
๒	โครงการสืบสานประเพณี ลอยกระทง	เพื่ออนุรักษ์วัฒนธรรม ประเพณีอันดีให้สืบทอด ต่อไป	จัดกิจกรรมสืบสานงาน ประเพณีลอยกระทง	๒๐๐,๐๐๐	๒๐๐,๐๐๐	๒๕๐,๐๐๐	๒๕๐,๐๐๐	๒๕๐,๐๐๐	ระดับความสำเร็จของ การอนุรักษ์ศาสนา ศิลปวัฒนธรรม จารีตประเพณีฯ	ประชาชนได้เข้าร่วม ทำกิจกรรมอันดีงาม ของประเพณีไทย	กองการศึกษา
๓	โครงการอบรมคุณธรรม จริยธรรมสำหรับเด็กและ เยาวชน	เพื่อให้เด็กและเยาวชนมี ความประพฤติที่ดีงาม มีความรู้คู่คุณธรรม	จัดอบรมค่ายคุณธรรม จริยธรรม	๓๐,๐๐๐	๓๐,๐๐๐	๕๐,๐๐๐	๕๐,๐๐๐	๕๐,๐๐๐	ระดับความสำเร็จ ในการเสริมสร้าง คุณธรรม จริยธรรม แก่เด็ก เยาวชน	ทำให้เยาวชนและเด็ก มีคุณธรรม จริยธรรม ในการดำรงชีวิต	กองการศึกษา
๔	โครงการสืบสานวัฒนธรรม วิถีชีวิตประเพณีท้องถิ่น	เพื่ออนุรักษ์สืบสาน วัฒนธรรมประเพณี วิถีชีวิตท้องถิ่น	จัดกิจกรรมสืบสาน วิถีชีวิตประเพณีท้องถิ่น	-	-	-	๑๕๐,๐๐๐	-	ระดับความสำเร็จของ การอนุรักษ์ศาสนา ศิลปวัฒนธรรม จารีตประเพณี วิถีชีวิตและ ภูมิปัญญาท้องถิ่น	ทำให้ประชาชน ได้อนุรักษ์วิถีชีวิต ประเพณีของ ท้องถิ่น	กองการศึกษา
๕	โครงการส่งเสริมงานประเพณี แข่งเรือยาวชุมชน	เพื่ออนุรักษ์วัฒนธรรม ประเพณีอันดีให้สืบทอด ต่อไป	จัดกิจกรรมสืบสานงาน ประเพณีแข่งเรือยาวชุมชน			๑๐๐,๐๐๐			ร้อยละความ พึงพอใจของผู้ เข้าร่วมโครงการ	ประชาชนได้เข้าร่วม ทำกิจกรรมอันดีงาม ของประเพณีไทย	กองการศึกษา
รวม ๕ โครงการ				๓๓๐,๐๐๐	๓๓๐,๐๐๐	๕๕๐,๐๐๐	๖๐๐,๐๐๐	๔๕๐,๐๐๐	-	-	-

รายละเอียดโครงการพัฒนา
แผนพัฒนาท้องถิ่น (พ.ศ. ๒๕๖๖ - ๒๕๗๐)
องค์การบริหารส่วนตำบลมโหรีรินทร์

ก. ยุทธศาสตร์จังหวัดที่ ๑ การพัฒนาด้านเศรษฐกิจ

ข. ยุทธศาสตร์การพัฒนาของ อปท. ในเขตจังหวัดที่ ๑ เมืองน่าอยู่และคุณภาพชีวิตที่ดี / ๓ การพัฒนาเกษตรกรรมและอุตสาหกรรม

๕.ยุทธศาสตร์การพัฒนาด้านเศรษฐกิจ

๕.๑ แผนงานการเกษตร/งานส่งเสริมการเกษตร (แนวทางส่งเสริมและพัฒนาชุมชนใช้วิถีชีวิตตามหลักปรัชญาเศรษฐกิจพอเพียง)

ที่	โครงการ	วัตถุประสงค์	เป้าหมาย (ผลผลิตของโครงการ)	งบประมาณ					ตัวชี้วัด (KPI)	ผลที่คาดว่าจะได้รับ	หน่วยงาน รับผิดชอบหลัก
				๒๕๖๖ (บาท)	๒๕๖๗ (บาท)	๒๕๖๘ (บาท)	๒๕๖๙ (บาท)	๒๕๗๐ (บาท)			
๑	ส่งเสริมสนับสนุนหลักเศรษฐกิจพอเพียง	เพื่อส่งเสริมให้ประชาชนดำเนินชีวิตตามแนวปรัชญาเศรษฐกิจพอเพียง	จัดกิจกรรมให้ความรู้/ศึกษาดูงานนอกสถานที่	๕๐,๐๐๐	๕๐,๐๐๐	๕๐,๐๐๐	๕๐,๐๐๐	๕๐,๐๐๐	ระดับความสำเร็จในการพัฒนาชุมชนตามปรัชญาเศรษฐกิจพอเพียง	ทำให้ชุมชนสามารถพึ่งตนเองได้อย่างยั่งยืน	กองส่งเสริมการเกษตร
๒	อบรมการจัดทำปุ๋ยหมักปุ๋ยอินทรีย์ชีวภาพ	เพื่อให้ประชาชนผลิตปุ๋ยชีวภาพแทนการใช้ปุ๋ยเคมี	จัดอบรมการทำปุ๋ยหมักให้กับเกษตรกรในตำบลมโหรีรินทร์ หมู่ ๑-๑๙	๘๐,๐๐๐	๘๐,๐๐๐	๘๐,๐๐๐	๘๐,๐๐๐	๘๐,๐๐๐	ร้อยละความพึงพอใจของผู้เข้าร่วมโครงการ	ประชาชนได้รับความรู้ในการผลิตปุ๋ยชีวภาพและลดค่าใช้จ่ายของเกษตรกร	กองส่งเสริมการเกษตร
๓	อบรมให้ความรู้การเลี้ยงสัตว์ปีก	เพื่ออบรมให้ความรู้กับประชาชนในการเลี้ยงสัตว์ปีกเป็นการลดค่าใช้จ่ายและเพิ่มรายได้ให้กับครัวเรือน	จัดอบรมให้แก่เกษตรกรผู้เลี้ยงสัตว์ปีกในตำบล	๓๐,๐๐๐	๓๐,๐๐๐	๓๐,๐๐๐	๓๐,๐๐๐	๓๐,๐๐๐	ร้อยละความพึงพอใจของผู้เข้าร่วมโครงการ	ทำให้ประชาชนมีความรู้แล้วนำไปเป็นอาชีพเสริมช่วยลดค่าใช้จ่ายเพิ่มรายได้ให้กับครอบครัว	กองส่งเสริมการเกษตร
๔	อบรมการดูแลรักษาสุขภาพสัตว์แก่ผู้เลี้ยงสัตว์กับคู่	เพื่อให้ความรู้ในการดูแลรักษาสัตว์และป้องกันการเกิดโรคระบาดจากสัตว์สู่คน	จัดอบรมให้แก่เกษตรกรผู้เลี้ยงสัตว์กับคู่ในตำบล	๓๐,๐๐๐	๓๐,๐๐๐	๓๐,๐๐๐	๓๐,๐๐๐	๓๐,๐๐๐	ร้อยละความพึงพอใจของผู้เข้าร่วมโครงการ	ทำให้เกษตรกรมีความรู้ความเข้าใจวิธีการป้องกันโรคระบาดจากสัตว์สู่คน	กองส่งเสริมการเกษตร
๕	โครงการอบรมกรมเลี้ยงวัวกิว	เพื่ออบรมให้ความรู้แก่เกษตรกรและประชาชนทั่วไปในการเลี้ยงวัวกิว	จัดอบรมให้แก่เกษตรกรและประชาชนทั่วไปในตำบล	๓๐,๐๐๐	๓๐,๐๐๐	๓๐,๐๐๐	๓๐,๐๐๐	๓๐,๐๐๐	ร้อยละความพึงพอใจของผู้เข้าร่วมโครงการ	ทำให้ประชาชนมีความรู้แล้วนำไปเป็นอาชีพเสริมช่วยลดค่าใช้จ่ายเพิ่มรายได้ให้กับครอบครัว	กองส่งเสริมการเกษตร

๕.ยุทธศาสตร์การพัฒนาด้านเศรษฐกิจ

๕.๑ แผนงานการเกษตร/งานส่งเสริมการเกษตร (แนวทางส่งเสริมและพัฒนาชุมชนใช้วิถีชีวิตตามหลักปรัชญาเศรษฐกิจพอเพียง)

ที่	โครงการ	วัตถุประสงค์	เป้าหมาย (ผลผลิตของโครงการ)	งบประมาณ					ตัวชี้วัด (KPI)	ผลที่คาดว่าจะได้รับ	หน่วยงาน รับผิดชอบหลัก
				๒๕๖๖ (บาท)	๒๕๖๗ (บาท)	๒๕๖๘ (บาท)	๒๕๖๙ (บาท)	๒๕๗๐ (บาท)			
๖	โครงการช่วยเหลือประชาชนด้านการเกษตร	เพื่อช่วยเหลือประชาชนที่ได้รับผลกระทบด้านการเกษตร	ช่วยเหลือประชาชนที่ได้รับความสะดวก รวดเร็วกว่าตามระเบียบกระทรวงมหาดไทยกำหนด		๒๕๐,๐๐๐				ร้อยละความพึงพอใจของประชาชน	ประชาชนได้รับการช่วยเหลือด้านเกษตรอย่างทั่วถึง	กองส่งเสริมการเกษตร
๗	โครงการอาสาปศุสัตว์ประจำหมู่บ้าน	เพื่ออบรมอาสาปศุสัตว์ให้มีความสามารถถ่ายทอดความรู้เกี่ยวกับการปศุสัตว์แก่เกษตรกรในชุมชน	จัดอบรมให้ประชาชนในตำบล		๕๐,๐๐๐				ร้อยละความพึงพอใจของผู้เข้าร่วมโครงการ	ทำให้อาสาปศุสัตว์ประจำหมู่บ้านมีความรู้ นำไปถ่ายทอดแก่เกษตรกรในชุมชนได้	กองส่งเสริมการเกษตร

๕.ยุทธศาสตร์การพัฒนาด้านเศรษฐกิจ

๕.๑ แผนงานการเกษตร/งานส่งเสริมและสนับสนุนความเข้มแข็งชุมชน (แนวทางส่งเสริมการพัฒนาคุณภาพชีวิตในกลุ่มเด็ก เยาวชน สตรี คนชรา คนพิการ และผู้ด้อยโอกาสให้มีคุณภาพชีวิตที่ดี)

ที่	โครงการ	วัตถุประสงค์	เป้าหมาย (ผลผลิตของโครงการ)	งบประมาณ					ตัวชี้วัด (KPI)	ผลที่คาดว่าจะได้รับ	หน่วยงาน รับผิดชอบหลัก
				๒๕๖๖ (บาท)	๒๕๖๗ (บาท)	๒๕๖๘ (บาท)	๒๕๖๙ (บาท)	๒๕๗๐ (บาท)			
๘	โครงการส่งเสริมอาชีพด้านการเกษตร	เพื่อส่งเสริมอาชีพและให้ความรู้แก่เกษตรกรและประชาชนทั่วไปภายในตำบล	จัดอบรมส่งเสริมอาชีพให้มีความรู้กับกลุ่มเป้าหมายตามโครงการ	๖๐,๐๐๐	๖๐,๐๐๐	๖๐,๐๐๐	๖๐,๐๐๐	๖๐,๐๐๐	ร้อยละความพึงพอใจของผู้เข้าร่วมโครงการ	ผู้เข้าอบรมสามารถนำไปใช้ประโยชน์ได้ เป็นการเพิ่มรายได้ลดรายจ่ายให้กับครัวเรือนสามารถ	กองส่งเสริมการเกษตร
รวม ๘ โครงการ				๒๘๐,๐๐๐	๕๘๐,๐๐๐	๒๘๐,๐๐๐	๒๘๐,๐๐๐	๒๘๐,๐๐๐			

รายละเอียดโครงการพัฒนา
แผนพัฒนาท้องถิ่น (พ.ศ. ๒๕๖๖ - ๒๕๗๐)
องค์การบริหารส่วนตำบลไทรินทร์

ก. ยุทธศาสตร์จังหวัดที่ ๓ การพัฒนาด้านทรัพยากรธรรมชาติและสิ่งแวดล้อม

ข. ยุทธศาสตร์การพัฒนาของ อปท. ในเขตจังหวัดที่ ๑ เมื่องนำอยู่และคุณภาพชีวิตที่ดี

๖.ยุทธศาสตร์การพัฒนาทรัพยากรธรรมชาติและสิ่งแวดล้อม

๖.๑ แผนงานคณะและชุมชน/งานกำจัดขยะมูลฝอยและสิ่งปฏิกูล (แนวทางการส่งเสริมและสนับสนุนการจัดการขยะและการลดมลพิษอย่างเป็นระบบ)

ที่	โครงการ	วัตถุประสงค์	เป้าหมาย (ผลผลิตของโครงการ)	งบประมาณ					ตัวชี้วัด (KPI)	ผลที่คาดว่าจะ ได้รับ	หน่วยงาน รับผิดชอบหลัก
				๒๕๖๖ (บาท)	๒๕๖๗ (บาท)	๒๕๖๘ (บาท)	๒๕๖๙ (บาท)	๒๕๗๐ (บาท)			
๑	โครงการอบรมให้ความรู้ เกี่ยวกับการจัดการขยะใน ครัวเรือนและชุมชน	เพื่อให้ผู้เข้ารับการอบรม มีความรู้ความเข้าใจถึง ปัญหาและผลกระทบ ของขยะมูลฝอย และ สร้างจิตสำนึกและสร้าง การมีส่วนร่วม	จัดอบรมให้ความรู้แก่ ประชาชนในตำบลไทรินทร์	-	-	-	๕๐,๐๐๐	-	ร้อยละความ พึงพอใจของ ผู้เข้าร่วม โครงการ	ทำให้ผู้รับการอบรมมี จิตสำนึกในการจัดการ ขยะมูลฝอยอย่างถูกวิธี และไม่ทำลายสิ่งแวดล้อม	กองสาธารณสุข
๒	โครงการจัดการขยะอันตราย จากชุมชน	-เพื่อกำจัดขยะอันตราย ในครัวเรือน -เพื่อแก้ไขขยะอันตราย ในชุมชน	ดำเนินโครงการภายใน พื้นที่ตำบลไทรินทร์	๕๐,๐๐๐	๕๐,๐๐๐	๕๐,๐๐๐	๕๐,๐๐๐	๕๐,๐๐๐	-จำนวนครัวเรือน ที่ได้รับประโยชน์ -ระดับความ สำเร็จในการจัด การขยะและมลพิษ	-ครัวเรือนสามารถ กำจัดขยะอันตรายได้ -สามารถแก้ไขขยะ อันตรายในชุมชนได้	กองสาธารณสุข
รวม ๒ โครงการ				๕๐,๐๐๐	๕๐,๐๐๐	๕๐,๐๐๐	๑๐๐,๐๐๐	๕๐,๐๐๐	-	-	-

๖.ยุทธศาสตร์การพัฒนาทรัพยากรธรรมชาติและสิ่งแวดล้อม

๖.๒ แผนงานอุตสาหกรรมและโยธา/งานก่อสร้าง (แนวทางอนุรักษ์ พื้นฟูพื้นที่ป่าไม้ ระบบนิเวศ ทรัพยากรธรรมชาติและสิ่งแวดล้อม)

ที่	โครงการ	วัตถุประสงค์	เป้าหมาย (ผลผลิตของโครงการ)	งบประมาณ					ตัวชี้วัด (KPI)	ผลที่คาดว่าจะ จะได้รับ	หน่วยงาน รับผิดชอบหลัก
				๒๕๖๖ (บาท)	๒๕๖๗ (บาท)	๒๕๖๘ (บาท)	๒๕๖๙ (บาท)	๒๕๗๐ (บาท)			
๑	โครงการก่อสร้างคันดินล้อมรอบแนวเขตที่สาธารณะภายในตำบล	เพื่อป้องกันการบุกรุกที่สาธารณะในพื้นที่ตำบลผไทโรนทร์และกำหนดแนวเขตที่ชัดเจน	ก่อสร้างคันดินล้อมรอบแนวเขตสาธารณะ ตามแบบที่ อบต. กำหนด	-	-	-	๕๐๐,๐๐๐	-	ร้อยละของประชาชนที่พึงพอใจ	สามารถป้องกันการบุกรุกที่สาธารณะได้ในระดับหนึ่ง	กองช่าง
๒	โครงการล้อมรั้วแนวเขตพื้นที่สาธารณะภายในตำบล	เพื่อป้องกันการบุกรุกที่สาธารณะในพื้นที่ตำบลผไทโรนทร์และกำหนดแนวเขตที่ชัดเจน-เพื่อป้องกันการเกิดอุบัติเหตุจากคนและสัตว์	ล้อมรั้วแนวเขตพื้นที่สาธารณะตามแบบที่ อบต.กำหนด เช่น ล้อมรั้วเขตป่าชุมชน สระน้ำ หนองน้ำและที่สาธารณะอื่นๆ ภายในตำบล	-	-	๘๐๐,๐๐๐	-	-	ร้อยละของประชาชนที่พึงพอใจ	สามารถป้องกันการบุกรุกที่สาธารณะได้ในระดับหนึ่งสามารถป้องกันการจมน้ำจากคนและสัตว์	กองช่าง
รวม ๒ โครงการ				-	-	๘๐๐,๐๐๐	๕๐๐,๐๐๐	-	-	-	-

๖.ยุทธศาสตร์การพัฒนาทรัพยากรธรรมชาติและสิ่งแวดล้อม

๖.๓ แผนงานการเกษตร/งานสิ่งแวดล้อมและทรัพยากรธรรมชาติ (แนวทางการอนุรักษ์ พื้นฟูพื้นที่ป่าไม้ ระบบนิเวศ ทรัพยากรธรรมชาติและสิ่งแวดล้อม)

ที่	โครงการ	วัตถุประสงค์	เป้าหมาย (ผลผลิตของโครงการ)	งบประมาณ					ตัวชี้วัด (KPI)	ผลที่คาดว่าจะ จะได้รับ	หน่วยงาน รับผิดชอบหลัก
				๒๕๖๖ (บาท)	๒๕๖๗ (บาท)	๒๕๖๘ (บาท)	๒๕๖๙ (บาท)	๒๕๗๐ (บาท)			
๑	โครงการปรับปรุงภูมิทัศน์ ภายในตำบล	เพื่อให้ภูมิทัศน์ภายใน ตำบลมีความเป็นระเบียบ สวยงามและลดอุบัติเหตุ	-ไหล่ทางสาธารณะ -คลอง,สระน้ำสาธารณะ -ลำห้วยสาธารณะ ภายในตำบล	๑๐๐,๐๐๐	๑๐๐,๐๐๐	๑๐๐,๐๐๐	๑๐๐,๐๐๐	๑๐๐,๐๐๐	ร้อยละของ ประชาชนที่ พึงพอใจ	ทำให้ภูมิทัศน์ภายใน ตำบลมีความเป็นระเบียบ และสวยงาม	กองส่งเสริม การเกษตร
๒	โครงการปลูกป่าชุมชน เฉลิมพระเกียรติฯ	เพื่อเพิ่มพื้นที่ป่าที่เป็น แหล่งอาหารชุมชนเพิ่ม พื้นที่สีเขียวรับอากาศ บริสุทธิ์	ปลูกต้นไม้ในพื้นที่ สาธารณะและบริเวณข้าง ทางภายในตำบล	๓๐,๐๐๐	๓๐,๐๐๐	๓๐,๐๐๐	๓๐,๐๐๐	๓๐,๐๐๐	จำนวนพื้นที่ป่า ชุมชนเพิ่มขึ้น	ชุมชนมีพื้นที่ป่าเพิ่มขึ้น ช่วยลดภาวะโลกร้อนได้ ในระดับหนึ่ง คนใน ชุมชนมีความสามัคคี เสียสละเกิดชุมชน เข้มแข็ง	กองส่งเสริม การเกษตร
๓	โครงการปลูกหญ้าแฝก เพื่ออนุรักษ์ดินและน้ำ	เพื่อรักษาหน้าดินเพิ่ม สารอาหารในดินให้มี ความอุดมสมบูรณ์ ป้องกันการพังทลาย ของหน้าดิน	ปลูกหญ้าแฝกบริเวณ คูน้ำ คลอง หนอง บึง สระน้ำ อ่างเก็บน้ำสาธารณะใน ตำบลผไทเรินทร์	๕๐,๐๐๐	๕๐,๐๐๐	๕๐,๐๐๐	๕๐,๐๐๐	๕๐,๐๐๐	ร้อยละความ พึงพอใจของ ผู้เข้าร่วม โครงการ	สามารถป้องกันการพัง ทลายหน้าดินปรับสภาพ ดินเปรี้ยวดินเค็มให้เพาะ ปลูกได้	กองส่งเสริม การเกษตร
๔	โครงการรณรงค์ อนุรักษ์ทรัพยากร ธรรมชาติและสิ่งแวดล้อม	เพื่อร่วมกันรณรงค์รักษา ธรรมชาติและสิ่งแวดล้อม ของชุมชนให้ยั่งยืน	พื้นที่ตำบลผไทเรินทร์	๓๐,๐๐๐	๓๐,๐๐๐	๓๐,๐๐๐	๓๐,๐๐๐	๓๐,๐๐๐	ร้อยละความ พึงพอใจของ ผู้เข้าร่วม โครงการ	ทำให้ประชาชนมีจิต สำนึกทรัพยากรธรรม ชาติและสิ่งแวดล้อม ในชุมชน	กองส่งเสริม การเกษตร
๕	โครงการอนุรักษ์พันธุกรรมพืช อันเนื่องมาจากพระราชดำริของ สมเด็จพระเทพรัตนราชสุดาฯ สยามบรมราชกุมารี (อพ.สธ.)	เพื่อพัฒนาและเพิ่ม ประสิทธิภาพการเรียนรู้ ทรัพยากรในพื้นที่ป่า ธรรมชาติดั้งเดิมที่ ปกป้องรักษาไว้	อบรมให้ความรู้ร่วมกับ ลงพื้นที่สำรวจพื้นที่ป่า เพื่อจัดเก็บข้อมูล	๑๐๐,๐๐๐	๑๐๐,๐๐๐	๑๐๐,๐๐๐	๑๐๐,๐๐๐	๑๐๐,๐๐๐	ร้อยละความ พึงพอใจของ ผู้เข้าร่วม โครงการ	ทำให้ประชาชนรู้จักและ อนุรักษ์และปกป้องรักษา พันธุกรรมพืชที่มีอยู่ ในชุมชนสืบไป	กองส่งเสริม การเกษตร
๖	โครงการกำจัดวัชพืช	เพื่อกำจัดวัชพืช ผักตบชวา ตามแหล่งน้ำต่างๆ ภายในตำบล	กำจัดวัชพืชตามแหล่งน้ำ ภายในตำบล	-	-	-	-	๑๐๐,๐๐๐	ร้อยละความ พึงพอใจของ ผู้เข้าร่วม โครงการ	ทำให้วัชพืชตามแหล่ง น้ำลดน้อยลง	กองส่งเสริม การเกษตร

๖.ยุทธศาสตร์การพัฒนาทรัพยากรธรรมชาติและสิ่งแวดล้อม

๖.๓ แผนงานการเกษตร/งานสิ่งแวดล้อมและทรัพยากรธรรมชาติ (แนวทางอนุรักษ์ พื้นฟูพื้นที่ป่าไม้ ระบบนิเวศ ทรัพยากรธรรมชาติและสิ่งแวดล้อม)

ที่	โครงการ	วัตถุประสงค์	เป้าหมาย (ผลผลิตของโครงการ)	งบประมาณ					ตัวชี้วัด (KPI)	ผลที่คาดว่าจะ ได้รับ	หน่วยงาน รับผิดชอบหลัก
				๒๕๖๖ (บาท)	๒๕๖๗ (บาท)	๒๕๖๘ (บาท)	๒๕๖๙ (บาท)	๒๕๗๐ (บาท)			
๗	โครงการอาสาสมัครท้องถิ่น รักษ์โลก	เพื่อให้อาสาสมัครท้องถิ่น เป็นแบบอย่างในการ จัดการสิ่งปฏิกูล มูลฝอย และการปกป้องสิ่งแวดล้อม	อบรมให้ความรู้แก่อาสาสมัคร ท้องถิ่นรักษ์โลก	-	๘๐,๐๐๐	-	-	-	ร้อยละความ พึงพอใจของ ผู้เข้าร่วม โครงการ	ทำให้ประชาชนรู้จัก รักษาสีสิ่งแวดล้อมใน ตำบล	กองส่งเสริม การเกษตร
๘	การบริหารจัดการน้ำตาม ปรัชญาของเศรษฐกิจ พอเพียง (ธนาคารน้ำใต้ดิน)	เพื่อแก้ไขปัญหาภัยแล้ง และ ภัยน้ำท่วม ในพื้นที่ ทั้งยังทำ ให้ประชาชนได้รับประโยชน์ จากธนาคารน้ำใต้ดิน	สร้างธนาคารน้ำใต้ดินในพื้นที่ ตำบลลพไทรินทร์	-	-	๕,๐๐๐,๐๐๐	-	-	ร้อยละความ พึงพอใจของ ประชาชน	ทำให้แก้ไขปัญหาภัยแล้ง และภัยน้ำท่วมในพื้นที่ได้ ตลอดจนประชาชนได้รับ ประโยชน์จากธนาคารน้ำ ใต้ดิน	กองช่าง และ กองส่งเสริม การเกษตร
รวม ๘ โครงการ				๓๑๐,๐๐๐	๓๙๐,๐๐๐	๕,๓๑๐,๐๐๐	๓๑๐,๐๐๐	๔๑๐,๐๐๐	-	-	-

รายละเอียดโครงการพัฒนา
แผนพัฒนาท้องถิ่น (พ.ศ.๒๕๖๖-๒๕๗๐)
สำหรับ โครงการที่เกินศักยภาพขององค์กรปกครองส่วนท้องถิ่นที่ใช้สำหรับการประสานแผนพัฒนาท้องถิ่น
องค์การบริหารส่วนตำบลผไทโรจน์

ก. ยุทธศาสตร์จังหวัดที่ ๑ การพัฒนาด้านเศรษฐกิจ /๓ การพัฒนาด้านทรัพยากรธรรมชาติและสิ่งแวดล้อม

ข. ยุทธศาสตร์การพัฒนาของ อปท. ในเขตจังหวัด ๑ ยุทธศาสตร์การพัฒนาเมืองนาอยู่และคุณภาพชีวิตที่ดี/การพัฒนาเกษตรกรรมและอุตสาหกรรม

๒.ยุทธศาสตร์การพัฒนาด้านโครงสร้างพื้นฐาน

ผ.๐๒/๒

๒.๑ แผนงานอุตสาหกรรมและโยธา/งานก่อสร้าง (แนวทาง: พัฒนาและปรับปรุงโครงสร้างพื้นฐานและสิ่งอำนวยความสะดวกด้านสาธารณูปโภค สาธารณูปการ)

ที่	โครงการ	วัตถุประสงค์	เป้าหมาย (ผลผลิตของโครงการ)	งบประมาณ					ตัวชี้วัด (KPI)	ผลที่คาดว่าจะได้รับ	หน่วยงานที่จะประสาน
				๒๕๖๖ (บาท)	๒๕๖๗ (บาท)	๒๕๖๘ (บาท)	๒๕๖๙ (บาท)	๒๕๗๐ (บาท)			
๑	เส้นทางสาย บ้านโคกสว่าง ต.ผไทโรจน์-เขตติดต่อ บ้านสระแร่ ต.หนองกะทิง (บร.ถ๐๓๓๕-๑) ช่วงบ้านผไทโรจน์	เพื่อให้ประชาชนได้รับความสะดวกในการสัญจรไป-มาได้ และขนส่งผลผลิตทางการเกษตร	เสริมผิวแอสฟัลติกคอนกรีต ผิวจราจรกว้าง ๕ ม. ยาว ๑,๐๐๐ ม.	๑,๕๐๐,๐๐๐					จำนวนถนนที่ก่อสร้างเพิ่มขึ้น (เมตร)	ความสะดวกในการสัญจรและขนส่งผลผลิตทางการเกษตรได้สะดวก	กองช่าง
๒	เส้นทางสายบ้านหนองช้างพัฒนา หมู่ ๑๓ เชื่อมกับเขตติดต่อ บ้านโคกจิว หมู่ ๑๑ (บร.ถ ๑๓๕-๐๒)	เพื่อให้ประชาชนได้รับความสะดวกในการสัญจรไป-มาได้ และขนส่งผลผลิตทางการเกษตร	ก่อสร้างถนนคอนกรีตเสริมเหล็ก กว้าง ๔ ม. ยาว ๒,๖๐๐ ม. หนา ๐.๑๕ ม. หรือมีพื้นที่คอนกรีตไม่น้อยกว่า ๑๐,๔๐๐ ตร.ม.				๒,๕๐๐,๐๐๐		จำนวนถนนที่ก่อสร้างเพิ่มขึ้น (เมตร)	ความสะดวกในการสัญจรและขนส่งผลผลิตทางการเกษตรได้สะดวก	กองช่าง
๓	เส้นทางสาย บ้านโคกตาเงิน หมู่ ๑๔ ต.ผไทโรจน์-เชื่อมกับเขตติดต่อ บ้านแสนสุข ต.ห้วยแถลง (บร.ถ ๑๓๕-๐๓)	เพื่อให้ประชาชนได้รับความสะดวกในการสัญจรไป-มาได้ และขนส่งผลผลิตทางการเกษตร	ก่อสร้างถนนคอนกรีตเสริมเหล็ก กว้าง ๕ ม. ยาว ๗๐๐ ม. หนา ๐.๑๕ ม. หรือมีพื้นที่คอนกรีตไม่น้อยกว่า ๓,๕๐๐ ตร.ม.	๑,๗๕๐,๐๐๐					จำนวนถนนที่ก่อสร้างเพิ่มขึ้น (เมตร)	ความสะดวกในการสัญจรและขนส่งผลผลิตทางการเกษตรได้สะดวก	กองช่าง

๒.๑ แผนงานอุตสาหกรรมและโยธา/งานก่อสร้าง (แนวทาง: พัฒนาและปรับปรุงโครงสร้างพื้นฐานและสิ่งอำนวยความสะดวกด้านสาธารณสุขปโภค สาธารณูปการ)

ผ.๐๒/๒

ที่	โครงการ	วัตถุประสงค์	เป้าหมาย (ผลผลิตของโครงการ)	งบประมาณ					ตัวชี้วัด (KPI)	ผลที่คาดว่าจะได้รับ	หน่วยงานที่จะขอประสาน
				๒๕๖๖ (บาท)	๒๕๖๗ (บาท)	๒๕๖๘ (บาท)	๒๕๖๙ (บาท)	๒๕๗๐ (บาท)			
๔	เส้นทางสาย บันโคกสูง หมู่ ๕ ต.ผไทโรนินทร์-เชื่อมกับเขตติดต่อ บ้านศรีสง่า ต.โพนทราย (บร.ถ ๑๓๕-๐๔)	เพื่อให้ประชาชนได้รับความสะดวกในการสัญจรไป-มาได้ และขนส่งผลผลิตทางการเกษตร	ก่อสร้างถนนคอนกรีตเสริมเหล็ก กว้าง ๔ ม. ยาว ๑,๐๐๐ ม. หนา ๐.๑๕ ม. หรือมีพื้นที่คอนกรีตไม่น้อยกว่า ๔,๐๐๐ ตร.ม.	๒,๐๐๐,๐๐๐					จำนวนถนนที่ก่อสร้างเพิ่มขึ้น (เมตร)	ความสะดวกในการสัญจรและขนส่งผลผลิตทางการเกษตรได้สะดวก	กองช่าง
๕	เส้นทาง บ้านหนองหัวช้าง พัฒนา หมู่ ๑๓ เชื่อมกับเขตติดต่อ บ้านสำโรงใหม่ หมู่ ๑๕ (บร.ถ ๑๓๕-๐๕)	เพื่อให้ประชาชนได้รับความสะดวกในการสัญจรไป-มาได้ และขนส่งผลผลิตทางการเกษตร	ก่อสร้างถนนคอนกรีตเสริมเหล็ก กว้าง ๔ ม. ยาว ๖๐๐ ม. หนา ๐.๑๕ ม. หรือมีพื้นที่คอนกรีตไม่น้อยกว่า ๒,๔๐๐ ตร.ม.			๑,๒๐๐,๐๐๐			จำนวนถนนที่ก่อสร้างเพิ่มขึ้น (เมตร)	ความสะดวกในการสัญจรและขนส่งผลผลิตทางการเกษตรได้สะดวก	กองช่าง
รวม ๕ โครงการ				๕,๒๕๐,๐๐๐	๐	๑,๒๐๐,๐๐๐	๒,๕๐๐,๐๐๐	๐			

๒.๒ แผนงานการเกษตร/ งาน: สิ่งแวดล้อมและทรัพยากรธรรมชาติ (แนวทาง: พัฒนาและปรับปรุงโครงสร้างพื้นฐานด้านแหล่งน้ำเพื่อการเกษตร การอุปโภคบริโภค)

ที่	โครงการ	วัตถุประสงค์	เป้าหมาย (ผลผลิตของโครงการ)	งบประมาณ					ตัวชี้วัด (KPI)	ผลที่คาดว่าจะ จะได้รับ	หน่วยงาน รับผิดชอบหลัก
				๒,๕๖๖ (บาท)	๒,๕๖๗ (บาท)	๒,๕๖๘ (บาท)	๒,๕๖๙ (บาท)	๒,๕๗๐ (บาท)			
๑	ขุดลอกขยายสระน้ำ หนองขาด (ฝั่งทิศตะวันออก) หมู่ ๑	เพื่อใช้ในการกักเก็บน้ำ ให้ได้ปริมาณเพิ่มมากขึ้น	ขุดลอกขยายสระน้ำหนองขาด จำนวน ๒๒ ไร่ กว้าง ๓๐ ม. ยาว ๑๐๐ ม. ลึก ๓.๕ ม. ลาดเอียง ๑:๒ ปริมาณงานขุด ไม่น้อยกว่า ๙,๗๖๕ ลบ.ม. พร้อมปรับแต่งให้เรียบร้อย	-	-	-	-	๔๕๐,๐๐๐	จำนวน เกษตรกรที่ได้ รับประโยชน์	ทำให้ประชาชนมีน้ำใช้ อย่างเพียงพอและช่วย แก้ไขปัญหากล้งได้ใน ระดับหนึ่ง	กองช่าง
๒	ขุดลอกหนองเอียด หมู่ ๑	เพื่อใช้ในการกักเก็บน้ำ ให้ได้ปริมาณเพิ่มมากขึ้น	ขุดลอกหนองเอียด จำนวน ๘ ไร่ กว้าง ๑๕๐ เมตร ยาว ๒๐๐ เมตร ลึกเดิม ๐.๕๐ ลึกเพิ่ม ๔.๕๐ เมตร รวม ๕ เมตร ปริมาณดินขุด ไม่น้อยกว่า ๑๘๑,๑๓๔ ลบ.ม. พร้อมปรับแต่งให้เรียบร้อย	๘,๓๐๐,๐๐๐	-	๘,๓๐๐,๐๐๐	-	๘,๓๐๐,๐๐๐	จำนวน เกษตรกรที่ได้ รับประโยชน์	ทำให้ประชาชนมีน้ำใช้ อย่างเพียงพอและช่วย แก้ไขปัญหากล้งได้ใน ระดับหนึ่ง	กองช่าง
๓	ขุดลอกหนองลุมพุก หมู่ ๑	เพื่อใช้ในการกักเก็บน้ำ ให้ได้ปริมาณเพิ่มมากขึ้น	ขุดลอกหนองลุมพุก จำนวน ๒ ไร่ กว้าง ๙๐ ม. ยาว ๑๐๐ ม. ลึก ๔ ม. ลาดเอียง ๑:๒ หรือมีปริมาณดินขุดไม่น้อย กว่า ๓๐,๔๓๒ ลบ.ม. พร้อมเกรด ปรับแต่งให้เรียบร้อย	-	๑,๕๕๐,๐๐๐	-	๑,๕๕๐,๐๐๐	-	จำนวน เกษตรกรที่ได้ รับประโยชน์	ทำให้ประชาชนมีน้ำใช้ อย่างเพียงพอและช่วย แก้ไขปัญหากล้งได้ใน ระดับหนึ่ง	กองช่าง
๔	ขุดขยายหนองม่วง หมู่ ๑	เพื่อใช้ในการกักเก็บน้ำ ให้ได้ปริมาณเพิ่มมากขึ้น	ขุดขยายหนองม่วง จำนวน ๒ ไร่ กว้าง ๖ ม. ยาว ๘๐ ม. ลึก ๔ ม. หรือมีปริมาณดินขุดไม่น้อย กว่า ๒,๒๐๘ ลบ.ม. พร้อมเกรด ปรับแต่งให้เรียบร้อย	-	-	๑๑๐,๐๐๐	-	-	จำนวน เกษตรกรที่ได้ รับประโยชน์	ทำให้ประชาชนมีน้ำใช้ อย่างเพียงพอและช่วย แก้ไขปัญหากล้งได้ใน ระดับหนึ่ง	กองช่าง

๒.๒ แผนงานการเกษตร/ งาน: สิ่งแวดล้อมและทรัพยากรธรรมชาติ (แนวทาง: พัฒนาและปรับปรุงโครงสร้างพื้นฐานด้านแหล่งน้ำเพื่อการเกษตร การอุปโภคบริโภค)

ที่	โครงการ	วัตถุประสงค์	เป้าหมาย (ผลผลิตของโครงการ)	งบประมาณ					ตัวชี้วัด (KPI)	ผลที่คาดว่าจะได้รับ	หน่วยงาน รับผิดชอบหลัก
				๒,๕๖๖ (บาท)	๒,๕๖๗ (บาท)	๒,๕๖๘ (บาท)	๒,๕๖๙ (บาท)	๒,๕๗๐ (บาท)			
๕	ขุดลอกหนองแสง หมู่ ๑	เพื่อใช้ในการกักเก็บน้ำให้ได้ปริมาณเพิ่มมากขึ้น	ขุดลอกหนองแสง จำนวน ๑๕ ไร่ กว้าง ๗๐ ม.ยาว ๙๐ ม. ลึกเพิ่ม ๒ ม. รวมลึก ๕ ม. ปริมาณดินขุดไม่น้อยกว่า ๙,๕๐๔ ลบ.ม. พร้อมเกรดปรับแต่งให้เรียบร้อย	-	-	๔๘๐,๐๐๐	-	๔๘๐,๐๐๐	จำนวนเกษตรกรที่ได้รับประโยชน์	ทำให้ประชาชนมีน้ำใช้ อย่างเพียงพอและช่วย แก้ไขปัญหาภัยแล้งได้ในระดับหนึ่ง	กองช่าง
๖	ขุดลอกหนองฮีม หมู่ ๑	เพื่อใช้ในการกักเก็บน้ำให้ได้ปริมาณเพิ่มมากขึ้น	ขุดลอกหนองฮีม กว้าง ๑๐๐ ม ยาว ๑๕๐ ม. ลึก ๓ เมตร ลาดเอียง ๑:๒ ปริมาณดินขุด ๕๔,๒๘๘ ลบ.ม พร้อมเกรดปรับแต่งให้เรียบร้อย		๓,๒๐๐,๐๐๐				จำนวนเกษตรกรที่ได้รับประโยชน์	ทำให้ประชาชนมีน้ำใช้ อย่างเพียงพอและช่วย แก้ไขปัญหาภัยแล้งได้ในระดับหนึ่ง	กองช่าง
๗	ขุดลอกหนองจาน หมู่ ๑	เพื่อใช้ในการกักเก็บน้ำให้ได้ปริมาณเพิ่มมากขึ้น	ขุดลอกหนองจาน จำนวน ๔ ไร่ ๓ งาน กว้าง ๔๐ ม. ยาว ๑๐๐ ม. ลึก ๓ เมตร ลาดเอียง ๑:๒ ปริมาณดินขุด ๙,๖๙๖ ลบ.ม พร้อมเกรดปรับแต่งให้เรียบร้อย		๕๘๐,๐๐๐				จำนวนเกษตรกรที่ได้รับประโยชน์	ทำให้ประชาชนมีน้ำใช้ อย่างเพียงพอและช่วย แก้ไขปัญหาภัยแล้งได้ในระดับหนึ่ง	กองช่าง
๘	ขุดลอกสระอิสานเขียว หมู่ ๒	เพื่อใช้ในการกักเก็บน้ำให้ได้ปริมาณเพิ่มมากขึ้น	ขุดลอกสระอิสานเขียว จำนวน ๒๙ ไร่ กว้าง ๑๔๐ ม. ยาว ๓๔๐ ม. ลึก ๓ ม. ลาดเอียง ๑:๒ ปริมาณดินขุด ไม่น้อยกว่า ๑,๓๔๓๒๒ ลบ.ม พร้อมเกรดปรับแต่งให้เรียบร้อย					๗,๓๐๐,๐๐๐	จำนวนเกษตรกรที่ได้รับประโยชน์	ทำให้ประชาชนมีน้ำใช้ อย่างเพียงพอและช่วย แก้ไขปัญหาภัยแล้งได้ในระดับหนึ่ง	กองช่าง
๙	ขุดลอกลำห้วยสำโรง หมู่ ๒	เพื่อใช้ในการกักเก็บน้ำให้ได้ปริมาณเพิ่มมากขึ้น	ขุดลอกลำห้วยสำโรง กว้าง ๑๕ ม. ยาว ๒๕๐ ม. ลึกเดิม ๓ ม. ลาดเอียง ๑:๒ ปริมาณดินขุด ไม่น้อยกว่า ๙,๐๐๐ ลบ.ม พร้อมเกรดปรับแต่งให้เรียบร้อย		๕๐๐,๐๐๐				จำนวนเกษตรกรที่ได้รับประโยชน์	ทำให้ประชาชนมีน้ำใช้ อย่างเพียงพอและช่วย แก้ไขปัญหาภัยแล้งได้ในระดับหนึ่ง	กองช่าง

๒.๒ แผนงานการเกษตร/ งาน: สิ่งแวดล้อมและทรัพยากรธรรมชาติ (แนวทาง: พัฒนาและปรับปรุงโครงสร้างพื้นฐานด้านแหล่งน้ำเพื่อการเกษตร การอุปโภคบริโภค)

ที่	โครงการ	วัตถุประสงค์	เป้าหมาย (ผลผลิตของโครงการ)	งบประมาณ					ตัวชี้วัด (KPI)	ผลที่คาดว่าจะ ได้รับ	หน่วยงาน รับผิดชอบหลัก
				๒,๕๖๖ (บาท)	๒,๕๖๗ (บาท)	๒,๕๖๘ (บาท)	๒,๕๖๙ (บาท)	๒,๕๗๐ (บาท)			
๑๐	ขุดลอกขยายหนองน้ำ ยายเอาะ หมู่ ๓	เพื่อให้ชาวบ้านมีน้ำใช้ อย่างเพียงพอในการ เกษตรและการอุปโภค บริโภค	ขุดลอกขยายหนองน้ำยายเอาะ จำนวน ๔ ไร่ กว้าง ๒ ม. ยาว ๑๐๐ ม. ลึก ๓.๕ ม. ลาดเอียง ๑:๒ ปริมาณงานขุดไม่ น้อยกว่า ๖๐๒ ลบ.ม. พร้อมปรับแต่งให้เรียบร้อย	-	-	-	๓๐,๐๐๐	-	จำนวน เกษตรกรที่ได้ รับประโยชน์	ทำให้ประชาชนมีน้ำใช้ อย่างเพียงพอและช่วย แก้ไขปัญหากล้งได้ใน ระดับหนึ่ง	กองช่าง
๑๑	ขุดลอกคูตาสอ หมู่ ๓	เพื่อให้ชาวบ้านมีน้ำใช้ อย่างเพียงพอในการ เกษตรและการอุปโภค บริโภค	ขุดลอกคูตาสอ จำนวน ๑๒ ไร่ กว้าง ๓๐ ม. ยาว ๓๕๐ ม. ลึก ๓ ม. ลาดเอียง ๑:๒ ปริมาณดินขุดไม่น้อยกว่า ๒๖,๔๙๑ ลบ.ม พร้อมปรับแต่งให้เรียบร้อย		๑,๔๕๐,๐๐๐				จำนวน เกษตรกรที่ได้ รับประโยชน์	ทำให้ประชาชนมีน้ำใช้ อย่างเพียงพอและช่วย แก้ไขปัญหากล้งได้ใน ระดับหนึ่ง	กองช่าง
๑๒	ขุดลอกคูตาจันท์ หมู่ ๓	เพื่อให้ชาวบ้านมีน้ำใช้ อย่างเพียงพอในการ เกษตรและการอุปโภค บริโภค	ขุดลอกคูตาจันท์ จำนวน ๕ ไร่ กว้าง ๒๐ ม. ยาว ๓๕๐ ม. ลึก ๓ ม. ลาดเอียง ๑:๒ ปริมาณดินขุดไม่น้อยกว่า ๑๖,๑๒๖ ลบ.ม พร้อมเกรด ปรับแต่งให้เรียบร้อย			๘๘๐,๐๐๐			จำนวน เกษตรกรที่ได้ รับประโยชน์	ทำให้ประชาชนมีน้ำใช้ อย่างเพียงพอและช่วย แก้ไขปัญหากล้งได้ใน ระดับหนึ่ง	กองช่าง
๑๓	ขุดลอกคูยายดา หมู่ ๓	เพื่อให้ชาวบ้านมีน้ำใช้ อย่างเพียงพอในการ เกษตรและการอุปโภค บริโภค	ขุดลอกคูยายดา จำนวน ๒ ไร่ กว้าง ๒๐ ม. ยาว ๑๔๐ ลึก ๑.๕ ม. ลาดเอียง ๑:๒ ปริมาณดินขุด ไม่น้อยกว่า ๓,๘๔๖ ลบ.ม พร้อมเกรดปรับแต่งให้เรียบร้อย				๒๐๐,๐๐๐		จำนวน เกษตรกรที่ได้ รับประโยชน์	ทำให้ประชาชนมีน้ำใช้ อย่างเพียงพอและช่วย แก้ไขปัญหากล้งได้ใน ระดับหนึ่ง	กองช่าง
๑๔	ขุดลอกคูวัด หมู่ ๓	เพื่อให้ชาวบ้านมีน้ำใช้ อย่างเพียงพอในการ เกษตรและการอุปโภค บริโภค	ขุดลอกคูวัด จำนวน ๕ ไร่ กว้าง ๒๕ ม. ยาว ๒๕๐ ม. ลึก ๒.๕ ม. ลาดเอียง ๑:๒ ปริมาณดินขุดไม่น้อยกว่า ๑๓,๙๓๗ ลบ.ม พร้อมเกรด ปรับแต่งให้เรียบร้อย					๗๖๐,๐๐๐	จำนวน เกษตรกรที่ได้ รับประโยชน์	ทำให้ประชาชนมีน้ำใช้ อย่างเพียงพอและช่วย แก้ไขปัญหากล้งได้ใน ระดับหนึ่ง	กองช่าง

๒.๒ แผนงานการเกษตร/ งาน: สิ่งแวดล้อมและทรัพยากรธรรมชาติ (แนวทาง: พัฒนาและปรับปรุงโครงสร้างพื้นฐานด้านแหล่งน้ำเพื่อการเกษตร การอุปโภคบริโภค)

ที่	โครงการ	วัตถุประสงค์	เป้าหมาย (ผลผลิตของโครงการ)	งบประมาณ					ตัวชี้วัด (KPI)	ผลที่คาดว่าจะ ได้รับ	หน่วยงาน รับผิดชอบหลัก
				๒,๕๖๖ (บาท)	๒,๕๖๗ (บาท)	๒,๕๖๘ (บาท)	๒,๕๖๙ (บาท)	๒,๕๗๐ (บาท)			
๑๕	ขุดลอกคูตาเส็ง หมู่ ๓	เพื่อให้ชาวบ้านมีน้ำใช้ อย่างเพียงพอในการ เกษตรและการอุปโภค บริโภค	ขุดลอกคูตาเส็ง จำนวน ๔ ไร่ กว้าง ๗๒ ม. ยาว ๗๒ ม. ลึก ๒ ม. ลาดเอียง ๑:๒ ปริมาณดินขุด ไม่น้อยกว่า ๙,๕๔๐ ลบ.ม พร้อมเกรดปรับแต่งให้เรียบร้อย					๕๒๐,๐๐๐	จำนวน เกษตรกรที่ได้ รับประโยชน์	ทำให้ประชาชนมีน้ำใช้ อย่างเพียงพอและช่วย แก้ไขปัญหากล้งได้ใน ระดับหนึ่ง	กองช่าง
๑๖	ขุดลอกคูระหาด หมู่ ๓	เพื่อให้ชาวบ้านมีน้ำใช้ อย่างเพียงพอในการ เกษตรและการอุปโภค บริโภค	ขุดลอกคูระหาด กว้าง ๓๐ ม. ยาว ๑๔๐ ม. ลึก ๓ ม. ลาดเอียง ๑:๒ ปริมาณดินขุด ไม่น้อยกว่า ๑๐,๔๒๖ ลบ.ม พร้อมเกรดปรับแต่งให้เรียบร้อย				๕๗๐,๐๐๐		จำนวน เกษตรกรที่ได้ รับประโยชน์	ทำให้ประชาชนมีน้ำใช้ อย่างเพียงพอและช่วย แก้ไขปัญหากล้งได้ใน ระดับหนึ่ง	กองช่าง
๑๗	ขุดลอกสระน้ำหนองซีเหล็ก หมู่ ๔	เพื่อให้ชาวบ้านมีแหล่งน้ำใช้ อย่างเพียงพอในการ เกษตรและการอุปโภค บริโภค	ขุดลอกสระน้ำหนองซีเหล็ก จำนวน ๓ ไร่ กว้าง ๙๕ ม. ยาว ๘๐ม. ลึก ๓ ม. ลาดเอียง ๑:๒ ปริมาณดินขุด ไม่น้อยกว่า ๑๙,๘๖๖ ลบ.ม พร้อมเกรดปรับแต่งให้เรียบร้อย	๑,๐๐๐,๐๐๐	-	-	-		จำนวน เกษตรกรที่ได้ รับประโยชน์	ทำให้ประชาชนมีน้ำใช้ อย่างเพียงพอและช่วย แก้ไขปัญหากล้งได้ใน ระดับหนึ่ง	กองช่าง
๑๘	ขุดลอกสระน้ำหนองเสม็ด หมู่ ๔	เพื่อให้ชาวบ้านมีแหล่งน้ำใช้ อย่างเพียงพอในการ เกษตรและการอุปโภค บริโภค	ขุดลอกสระน้ำหนองเสม็ด จำนวน ๙ ไร่ กว้าง ๙๕ ม. ยาว ๑๕๐ ม. ลึก ๓ ม. ลาดเอียง ๑:๒ ปริมาณดินขุด ไม่น้อยกว่า ๓๘,๕๕๖ ลบ.ม พร้อมเกรดปรับแต่งให้เรียบร้อย	-	๒,๑๐๐,๐๐๐	-	-	-	จำนวน เกษตรกรที่ได้ รับประโยชน์	ทำให้ประชาชนมีน้ำใช้ อย่างเพียงพอและช่วย แก้ไขปัญหากล้งได้ ในระดับหนึ่ง	กองช่าง
๑๙	ขุดลอกสระหนองหัวช้าง หมู่ ๔	เพื่อให้ชาวบ้านมีแหล่งน้ำใช้ อย่างเพียงพอในการ เกษตรและการอุปโภค บริโภค	ขุดลอกสระหนองหัวช้าง ๑๐ ไร่ กว้าง ๑๑๐ ม. ยาว ๑๓๕ ม. ลึก ๓ ม.ลาดเอียง ๑:๒ ปริมาณดินขุดไม่น้อยกว่า ๔๐,๓๕๖ ลบ.ม พร้อมเกรด ปรับแต่งให้เรียบร้อย			๒,๒๐๐,๐๐๐			จำนวน เกษตรกรที่ได้ รับประโยชน์	ทำให้ประชาชนมีน้ำใช้ อย่างเพียงพอและช่วย แก้ไขปัญหากล้งได้ ในระดับหนึ่ง	กองช่าง

๒.๒ แผนงานการเกษตร/ งาน: สิ่งแวดล้อมและทรัพยากรธรรมชาติ (แนวทาง: พัฒนาและปรับปรุงโครงสร้างพื้นฐานด้านแหล่งน้ำเพื่อการเกษตร การอุปโภคบริโภค)

ที่	โครงการ	วัตถุประสงค์	เป้าหมาย (ผลผลิตของโครงการ)	งบประมาณ					ตัวชี้วัด (KPI)	ผลที่คาดว่าจะได้รับ	หน่วยงาน รับผิดชอบหลัก
				๒,๕๖๖ (บาท)	๒,๕๖๗ (บาท)	๒,๕๖๘ (บาท)	๒,๕๖๙ (บาท)	๒,๕๗๐ (บาท)			
๒๐	ขุดลอกสระน้ำสาธารณะ (หลังโรงเรียนบ้านโคกสูง) หมู่ ๕	เพื่อให้ชาวบ้านมีแหล่งน้ำ ใช้ได้อย่างเพียงพอในการ เกษตรและการอุปโภค บริโภค	ขุดลอกสระน้ำสาธารณะ กว้าง ๖๐ เมตร ยาว ๘๐ ม. ลึก ๓ ม. ลาดเอียง ๑:๒ ปริมาณดินขุด ๑๒,๐๙๖ ลบ.ม พร้อมเกรดปรับแต่งให้เรียบร้อย	๖๖๐,๐๐๐	-	-	-	-	จำนวน เกษตรกรที่ได้ รับประโยชน์	ทำให้ประชาชนมีน้ำใช้ อย่างเพียงพอและช่วย แก้ไขปัญหากล้งได้ใน ระดับหนึ่ง	กองช่าง
๒๑	ขุดลอกลำห้วยลำโรง หมู่ ๕	เพื่อให้ชาวบ้านมีแหล่งน้ำ ใช้ได้อย่างเพียงพอในการ เกษตรและการอุปโภค บริโภค	ขุดลอกลำห้วยลำโรง กว้าง ๑๕ ม. ยาว ๒๐๐๐ ม. ลึก ๓ ม. ลาดเอียง ๑:๒ ปริมาณดินขุด ไม่น้อยกว่า ๗๒,๐๐๐ ลบ.ม พร้อมเกรดปรับแต่งให้เรียบร้อย		๓,๙๖๐,๐๐๐				จำนวน เกษตรกรที่ได้ รับประโยชน์	ทำให้ประชาชนมีน้ำใช้ อย่างเพียงพอและช่วย แก้ไขปัญหากล้งได้ใน ระดับหนึ่ง	กองช่าง
๒๒	ขุดลอกหนองตาชิต หมู่ ๕	เพื่อให้ชาวบ้านมีแหล่งน้ำ ใช้ได้อย่างเพียงพอในการ เกษตรและการอุปโภค บริโภค	ขุดลอกหนองตาชิต กว้าง ๙๕ ม. ยาว ๑๘๐ ม. ลึก ๓.๕ ม. ลาดเอียง ๑:๒ ปริมาณดินขุด ไม่น้อยกว่า ๗๒,๐๐๐ ลบ.ม พร้อมเกรดปรับแต่งให้เรียบร้อย			๓,๙๐๐,๐๐๐			จำนวน เกษตรกรที่ได้ รับประโยชน์	ทำให้ประชาชนมีน้ำใช้ อย่างเพียงพอและช่วย แก้ไขปัญหากล้งได้ ในระดับหนึ่ง	กองช่าง
๒๓	ขุดลอกหนองพุง หมู่ ๖	เพื่อให้ชาวบ้านมีแหล่งน้ำใช้ อย่างเพียงพอในการ เกษตรและการอุปโภค บริโภค	ขุดลอกหนองพุง จำนวน ๓๒ ไร่ กว้าง ๑๘๐ ม. ยาว ๒๐๐ ม. ลึกเดิม ๑.๕ ม. ลึกเพิ่ม ๒.๕๐ เมตร ลาดเอียง ๑:๒ ปริมาณดินขุด ไม่น้อยกว่า ๗๙,๙๑๕ ลบ.ม พร้อมเกรดปรับแต่งให้เรียบร้อย	๔,๓๐๐,๐๐๐					จำนวน เกษตรกรที่ได้ รับประโยชน์	ทำให้ประชาชนมีน้ำใช้ อย่างเพียงพอและช่วย แก้ไขปัญหากล้งได้ ในระดับหนึ่ง	กองช่าง
๒๔	ขุดลอกขยายหนองชมรม หมู่ ๖	เพื่อให้ชาวบ้านมีแหล่งน้ำ ใช้ได้อย่างเพียงพอในการ เกษตรและการอุปโภค บริโภค	ขุดลอกขยายหนองชมรม จำนวน ๘ ไร่ กว้าง ๑๐๐ เมตร ยาว ๑๒๐ ม. ลึก ๓ ม. ลาดเอียง ๑:๒ ปริมาณดินขุดไม่น้อยกว่า ๓๒,๒๕๖ ลบ.ม พร้อมเกรด ปรับแต่งให้เรียบร้อย	-	-	๑,๗๐๐,๐๐๐	-	-	จำนวน เกษตรกรที่ได้ รับประโยชน์	ทำให้ประชาชนมีน้ำใช้ อย่างเพียงพอและช่วย แก้ไขปัญหากล้งได้ใน ระดับหนึ่ง	กองช่าง

๒.๒ แผนงานการเกษตร/ งาน: สิ่งแวดล้อมและทรัพยากรธรรมชาติ (แนวทาง: พัฒนาและปรับปรุงโครงสร้างพื้นฐานด้านแหล่งน้ำเพื่อการเกษตร การอุปโภคบริโภค)

ที่	โครงการ	วัตถุประสงค์	เป้าหมาย (ผลผลิตของโครงการ)	งบประมาณ					ตัวชี้วัด (KPI)	ผลที่คาดว่าจะได้รับ	หน่วยงาน รับผิดชอบหลัก
				๒,๕๖๖ (บาท)	๒,๕๖๗ (บาท)	๒,๕๖๘ (บาท)	๒,๕๖๙ (บาท)	๒,๕๗๐ (บาท)			
๒๕	ขุดลอกหนองไผ่ หมู่ ๖	เพื่อให้ชาวบ้านมีแหล่งน้ำใช้ ได้อย่างเพียงพอในการ เกษตรและการอุปโภค บริโภค	ขุดลอกหนองไผ่ จำนวน ๕ ไร่ กว้าง ๖๐ ม.ยาว ๑๐๐ ม. ลึก ๓ ม. ลาดเอียง ๑:๒ ปริมาณดินขุด ไม่น้อยกว่า ๑๕,๓๓๖ ลบ.ม พร้อมเกรดปรับแต่งให้เรียบร้อย	-	-	-	-	๘๔๐,๐๐๐	จำนวน เกษตรกรที่ได้ รับประโยชน์	ทำให้ประชาชนมีน้ำใช้ อย่างเพียงพอและช่วย แก้ไขปัญหากล้งได้ใน ระดับหนึ่ง	กองช่าง
๒๖	ขุดลอกหนองใหญ่ กลางหมู่บ้าน หมู่ ๖	เพื่อให้ชาวบ้านมีแหล่งน้ำใช้ อย่างเพียงพอในการ เกษตรและการอุปโภค บริโภค	ขุดลอกหนองใหญ่ จำนวน ๑๐ ไร่ กว้าง ๘๕ เมตร ยาว ๑๓๐ ม. ลึก ๓ ม. ลาดเอียง ๑:๒ ปริมาณดินขุดไม่น้อยกว่า ๒๙,๔๙๖ ลบ.ม พร้อมเกรด ปรับแต่งให้เรียบร้อย	-	-	-	๑,๖๐๐,๐๐๐	-	จำนวน เกษตรกรที่ได้ รับประโยชน์	ทำให้ประชาชนมีน้ำใช้ อย่างเพียงพอและช่วย แก้ไขปัญหากล้งได้ใน ระดับหนึ่ง	กองช่าง
๒๗	ขุดลอกลำห้วยสำโรง หมู่ ๗	เพื่อให้ชาวบ้านมีแหล่งน้ำใช้ ได้อย่างเพียงพอในการ เกษตรและการอุปโภค บริโภค	ขุดลอกลำห้วยสำโรง กว้าง ๑๕ ม. ยาว ๔๒๐ ม. ลึกเดิม ๓ ม. ลาดเอียง ๑:๒ ปริมาณดินขุด ไม่น้อยกว่า ๑๕,๑๒๐ ลบ.ม พร้อมเกรดปรับแต่งให้เรียบร้อย	๘๓๐,๐๐๐					จำนวน เกษตรกรที่ได้ รับประโยชน์	ทำให้ประชาชนมีน้ำใช้ อย่างเพียงพอและช่วย แก้ไขปัญหากล้งได้ใน ระดับหนึ่ง	กองช่าง
๒๘	ขุดลอกหนองจาน หมู่ ๘	เพื่อให้ชาวบ้านมีแหล่งน้ำใช้ อย่างเพียงพอในการ เกษตรและการอุปโภค บริโภค	ขุดลอกหนองจาน จำนวน ๓ ไร่ กว้าง ๗๐ เมตร ยาว ๙๐ ม. ลึก ๓ ม. ลาดเอียง ๑:๒ ปริมาณดินขุดไม่น้อยกว่า ๑๖,๒๓๖ ลบ.ม พร้อมเกรดปรับแต่งให้เรียบร้อย	๙๘๐,๐๐๐	-	-	-		จำนวน เกษตรกรที่ได้ รับประโยชน์	ทำให้ประชาชนมีน้ำใช้ อย่างเพียงพอและช่วย แก้ไขปัญหากล้งได้ ในระดับหนึ่ง	กองช่าง
๒๙	ขุดลอกลำห้วยสำโรง หมู่ ๙	เพื่อให้ชาวบ้านมีแหล่งน้ำใช้ อย่างเพียงพอในการ เกษตรและการอุปโภค บริโภค	ขุดลอกลำห้วยสำโรง กว้าง ๑๕ ม. ยาว ๔๒๐ ม. ลึก ๓ ม. ลาดเอียง ๑:๒ ปริมาณดินขุด ไม่น้อยกว่า ๑๕,๑๒๐ ลบ.ม พร้อมเกรดปรับแต่งให้เรียบร้อย		๘๓๐,๐๐๐				จำนวน เกษตรกรที่ได้ รับประโยชน์	ทำให้ประชาชนมีน้ำใช้ อย่างเพียงพอและช่วย แก้ไขปัญหากล้งได้ใน ระดับหนึ่ง	กองช่าง

๒.๒ แผนงานการเกษตร/ งาน: สิ่งแวดล้อมและทรัพยากรธรรมชาติ (แนวทาง: พัฒนาและปรับปรุงโครงสร้างพื้นฐานด้านแหล่งน้ำเพื่อการเกษตร การอุปโภคบริโภค)

ที่	โครงการ	วัตถุประสงค์	เป้าหมาย (ผลผลิตของโครงการ)	งบประมาณ					ตัวชี้วัด (KPI)	ผลที่คาดว่าจะได้รับ	หน่วยงาน รับผิดชอบหลัก
				๒,๕๖๖ (บาท)	๒,๕๖๗ (บาท)	๒,๕๖๘ (บาท)	๒,๕๖๙ (บาท)	๒,๕๗๐ (บาท)			
๓๐	ขุดลอกขยายสระน้ำหนองตากด หมู่ ๑๑	เพื่อให้ชาวบ้านมีแหล่งน้ำใช้ อย่างเพียงพอในการ เกษตรและการอุปโภค บริโภค	ขุดลอกขยายสระน้ำ หนองตากด กว้าง ๑๐ ม. ยาว ๑๓๓ ม. ลึก ๕ ม. ลาดเอียง ๑:๒ ปริมาณดินขุด ไม่น้อยกว่า ๗,๖๕๐ ลบ.ม พร้อมเกรดปรับแต่งให้เรียบร้อย	-	๔๒๐,๐๐๐	-	-	-	จำนวน เกษตรกรที่ได้ รับประโยชน์	ทำให้ประชาชนมีน้ำใช้ อย่างเพียงพอและช่วย แก้ไขปัญหากล้งได้ใน ระดับหนึ่ง	กองช่าง
๓๑	ขุดลอกขยายสระน้ำหนอง กระต่ายชน หมู่ ๑๑	เพื่อให้ชาวบ้านมีแหล่งน้ำใช้ อย่างเพียงพอในการ เกษตรและการอุปโภค บริโภค	ขุดลอกสระน้ำหนอง กระต่ายชน กว้าง ๑๐๐ ม. ยาว ๑๐๐ ม. ลึก ๓ ม. ลาดเอียง ๑:๒ ปริมาณดินขุด ไม่น้อยกว่า ๒๖,๖๑๖ ลบ.ม พร้อมเกรดปรับแต่งให้เรียบร้อย	-	-	๑,๔๐๐,๐๐๐	-	-	จำนวน เกษตรกรที่ได้ รับประโยชน์	ทำให้ประชาชนมีน้ำใช้ อย่างเพียงพอและช่วย แก้ไขปัญหากล้งได้ใน ระดับหนึ่ง	กองช่าง
๓๒	ขุดลอกสระน้ำสาธารณะ คึกฤทธิ์ หมู่ ๑๒	เพื่อให้ชาวบ้านมีแหล่งน้ำใช้ อย่างเพียงพอในการ เกษตรและการอุปโภค บริโภค	ขุดลอกสระน้ำสาธารณะ คึกฤทธิ์ กว้าง ๕๐ ม.ยาว ๘๐ ม ลึก ๓ ม. ลาดเอียง ๑:๒ ปริมาณงานขุดไม่น้อยกว่า ๙,๘๗๖ ลบ.ม.พร้อมปรับแต่ง ให้เรียบร้อย	-	-	-	๕๔๐,๐๐๐	-	จำนวน เกษตรกรที่ได้ รับประโยชน์	ทำให้ประชาชนมีน้ำใช้ อย่างเพียงพอและช่วย แก้ไขปัญหากล้งได้ใน ระดับหนึ่ง	กองช่าง
๓๓	ขุดลอกสระอีสานเขียว (หนองใหญ่) หมู่ ๑๒	เพื่อให้ชาวบ้านมีแหล่งน้ำใช้ อย่างเพียงพอในการ เกษตรและการอุปโภค บริโภค	ขุดลอกสระอีสานเขียว จำนวน ๗ ไร่ (หนองใหญ่)กว้าง ๘๔ ม. ยาว ๑๓๔ ม. ลึก ๓ ม. ลาดเอียง ๑:๒ ปริมาณดินขุด ไม่น้อยกว่า ๓๐,๐๖๓ ลบ.ม. พร้อมปรับแต่งให้เรียบร้อย	-	-	-	-	๑,๖๐๐,๐๐๐	จำนวน เกษตรกรที่ได้ รับประโยชน์	ทำให้ประชาชนมีน้ำใช้ อย่างเพียงพอและช่วย แก้ไขปัญหากล้งได้ใน ระดับหนึ่ง	กองช่าง

๒.๒ แผนงานการเกษตร/ งาน: สิ่งแวดล้อมและทรัพยากรธรรมชาติ (แนวทาง: พัฒนาและปรับปรุงโครงสร้างพื้นฐานด้านแหล่งน้ำเพื่อการเกษตร การอุปโภคบริโภค)

ที่	โครงการ	วัตถุประสงค์	เป้าหมาย (ผลผลิตของโครงการ)	งบประมาณ					ตัวชี้วัด (KPI)	ผลที่คาดว่าจะได้รับ	หน่วยงาน รับผิดชอบหลัก
				๒,๕๖๖ (บาท)	๒,๕๖๗ (บาท)	๒,๕๖๘ (บาท)	๒,๕๖๙ (บาท)	๒,๕๗๐ (บาท)			
๓๔	ขุดลอกหนองตาเรือ (กลางหมู่บ้าน) หมู่ ๑๒	เพื่อให้ชาวบ้านมีแหล่งน้ำใช้ อย่างเพียงพอในการ เกษตรและการอุปโภค บริโภค	ขุดลอกหนองตาเรือ จำนวน ๑ ไร่ กว้าง ๔๐ ม. ยาว ๖๐ ม. ลึก ๓ ม. ลาดเอียง ๑:๒ ปริมาณดินขุด ไม่น้อยกว่า ๕,๖๑๖ ลบ.ม. พร้อมปรับแต่งให้เรียบร้อย	-	-	๓๐๐,๐๐๐	-	-	จำนวน เกษตรกรที่ได้ รับประโยชน์	ทำให้ประชาชนมีน้ำใช้ อย่างเพียงพอและช่วย แก้ไขปัญหากล้งได้ใน ระดับหนึ่ง	กองช่าง
๓๕	ขุดลอกหนองตาเท็ง (๑) หมู่ ๑๓	เพื่อให้ชาวบ้านมีแหล่งน้ำใช้ อย่างเพียงพอในการ เกษตรและการอุปโภค บริโภค	ขุดลอกหนองตาเท็ง (๑) กว้าง ๗๐ ม. ยาว ๑๒๐ ม. ลึกเดิม ๓ ม. ลาดเอียง ๑:๒ ปริมาณดินขุดไม่น้อยกว่า ๒๑,๙๙๖ ลบ.ม. พร้อมเกรด ปรับแต่งให้เรียบร้อย	๑,๒๐๐,๐๐๐	-	-	-	-	จำนวน เกษตรกรที่ได้ รับประโยชน์	ทำให้ประชาชนมีน้ำใช้ อย่างเพียงพอและช่วย แก้ไขปัญหากล้งได้ใน ระดับหนึ่ง	กองช่าง
๓๖	ขุดลอกหนองตาเท็ง (๒) หมู่ ๑๓	เพื่อให้ชาวบ้านมีแหล่งน้ำใช้ อย่างเพียงพอในการ เกษตรและการอุปโภค บริโภค	ขุดลอกหนองตาเท็ง (๒) กว้าง ๗๐ ม. ยาว ๑๒๐ ม. ลึกเดิม ๓ ม. ลาดเอียง ๑:๒ ปริมาณดินขุดไม่น้อยกว่า ๒๑,๙๙๖ ลบ.ม. พร้อมเกรด ปรับแต่งให้เรียบร้อย	-	๑,๒๐๐,๐๐๐	-	-	-	จำนวน เกษตรกรที่ได้ รับประโยชน์	ทำให้ประชาชนมีน้ำใช้ อย่างเพียงพอและช่วย แก้ไขปัญหากล้งได้ใน ระดับหนึ่ง	กองช่าง
๓๗	ขุดลอกสระหนองบก หมู่ ๑๓	เพื่อให้ชาวบ้านมีแหล่งน้ำใช้ อย่างเพียงพอในการ เกษตรและการอุปโภค บริโภค	ขุดลอกสระหนองบก จำนวน ๔ ไร่ กว้าง ๗๐ ม. ยาว ๘๕ ม. ลึก ๓ ม. ลาดเอียง ๑:๒ ปริมาณดินขุดไม่น้อยกว่า ๑๕,๒๗๖ ลบ.ม. พร้อมเกรด ปรับแต่งให้เรียบร้อย	-	-	๘๔๐,๐๐๐	-	-	จำนวน เกษตรกรที่ได้ รับประโยชน์	ทำให้ประชาชนมีน้ำใช้ อย่างเพียงพอและช่วย แก้ไขปัญหากล้งได้ใน ระดับหนึ่ง	กองช่าง

๒.๒ แผนงานการเกษตร/ งาน: สิ่งแวดล้อมและทรัพยากรธรรมชาติ (แนวทาง: พัฒนาและปรับปรุงโครงสร้างพื้นฐานด้านแหล่งน้ำเพื่อการเกษตร การอุปโภคบริโภค)

ที่	โครงการ	วัตถุประสงค์	เป้าหมาย (ผลผลิตของโครงการ)	งบประมาณ					ตัวชี้วัด (KPI)	ผลที่คาดว่าจะได้รับ	หน่วยงาน รับผิดชอบหลัก	
				๒,๕๖๖ (บาท)	๒,๕๖๗ (บาท)	๒,๕๖๘ (บาท)	๒,๕๖๙ (บาท)	๒,๕๗๐ (บาท)				
๓๘	ขุดลอกสระน้ำหนองตาชิต หมู่ ๑๔	เพื่อให้ชาวบ้านมีแหล่งน้ำใช้ อย่างเพียงพอในการ เกษตรและการอุปโภค บริโภค	ขุดลอกสระหนองตาชิต กว้าง ๙๕ ม. ยาว ๑๘๐ ม. ลึกเพิ่ม ๒ เมตร รวมลึก ๖ เมตร ลาดเอียง ๑:๒ ปริมาณดินขุดไม่น้อยกว่า ๒๓,๗๑๒ ลบ.ม. พร้อมเกรด ปรับแต่งให้เรียบร้อย		๑,๓๐๐,๐๐๐					จำนวน เกษตรกรที่ได้ รับประโยชน์	ทำให้ประชาชนมีน้ำใช้ อย่างเพียงพอและช่วย แก้ไขปัญหากล้งได้ใน ระดับหนึ่ง	กองช่าง
๓๙	ขุดลอกหนองตาเซื่อง หมู่ ๑๕	เพื่อให้ชาวบ้านมีแหล่งน้ำใช้ อย่างเพียงพอในการ เกษตรและการอุปโภค บริโภค	ขุดลอกหนองตาเซื่อง กว้าง ๘๐ ม. ยาว ๑๐๐ ม. ลึก ๓ ม.ลาดเอียง ๑:๒ ปริมาณดินขุดไม่น้อยกว่า ๒๐,๙๗๖ลบ.ม.พร้อมปรับแต่ง ให้เรียบร้อย	-	-	-	๙๖๐,๐๐๐	-	จำนวน เกษตรกรที่ได้ รับประโยชน์	ทำให้ประชาชนมีน้ำใช้ อย่างเพียงพอและช่วย แก้ไขปัญหากล้งได้ใน ระดับหนึ่ง	กองช่าง	
๔๐	ขุดลอกคูน้ำรอบหมู่บ้าน หมู่ ๑๕	เพื่อให้ชาวบ้านมีแหล่งน้ำใช้ อย่างเพียงพอในการ เกษตรและการอุปโภค บริโภค	ขุดลอกคูน้ำรอบหมู่บ้าน จำนวน ๗ ไร่ ตามแบบ อบต.ผไทรินทร์ กำหนด	๑,๐๐๐,๐๐๐					จำนวน เกษตรกรที่ได้ รับประโยชน์	ทำให้ประชาชนมีน้ำใช้ อย่างเพียงพอและช่วย แก้ไขปัญหากล้งได้ ในระดับหนึ่ง	กองช่าง	
๔๑	ขุดลอกลำห้วยสำโรง หมู่ ๑๕	เพื่อให้ชาวบ้านมีแหล่งน้ำ ใช้อย่างเพียงพอในการ เกษตรและการอุปโภค บริโภค	ขุดลอกลำห้วยสำโรง กว้าง ๑๕ ม. ยาว ๓๐๐ ม. ลึก ๓ ม. ลาดเอียง ๑:๒ ปริมาณดินขุด ไม่น้อยกว่า ๑๐,๘๐๐ ลบ.ม. พร้อมเกรดปรับแต่งให้เรียบร้อย		๕๙๐,๐๐๐				จำนวน เกษตรกรที่ได้ รับประโยชน์	ทำให้ประชาชนมีน้ำใช้ อย่างเพียงพอและช่วย แก้ไขปัญหากล้งได้ใน ระดับหนึ่ง	กองช่าง	

๒.๒ แผนงานการเกษตร/ งาน: สิ่งแวดล้อมและทรัพยากรธรรมชาติ (แนวทาง: พัฒนาและปรับปรุงโครงสร้างพื้นฐานด้านแหล่งน้ำเพื่อการเกษตร การอุปโภคบริโภค)

ที่	โครงการ	วัตถุประสงค์	เป้าหมาย (ผลผลิตของโครงการ)	งบประมาณ					ตัวชี้วัด (KPI)	ผลที่คาดว่าจะได้รับ	หน่วยงาน รับผิดชอบหลัก
				๒,๕๖๖ (บาท)	๒,๕๖๗ (บาท)	๒,๕๖๘ (บาท)	๒,๕๖๙ (บาท)	๒,๕๗๐ (บาท)			
๔๒	ขุดลอกคูกก หมู่ ๑๖	เพื่อให้ชาวบ้านมีแหล่งน้ำใช้ อย่างเพียงพอในการ เกษตรและการอุปโภค บริโภค	ขุดลอกคูกก จำนวน ๕ ไร่ กว้าง ๒๒ ม. ยาว ๓๖๕ ม. ลึก ๓ ม. ลาดเอียง ๑:๒ ปริมาณดินขุดไม่น้อยกว่า ๑๔,๒๓๕ ลบ.ม.พร้อมเกรด ปรับแต่งให้เรียบร้อย					๗๘๐,๐๐๐	จำนวน เกษตรกรที่ได้ รับประโยชน์	ทำให้ประชาชนมีน้ำใช้ อย่างเพียงพอและช่วย แก้ไขปัญหากล้งได้ใน ระดับหนึ่ง	กองช่าง
๔๓	ขุดลอกคูน้ำข้าง รพ.สต. ผไทรินทร์ หมู่ ๑๖	เพื่อให้ชาวบ้านมีแหล่ง น้ำใช้เพียงพอในการ เกษตรและการอุปโภค บริโภค	ขุดลอกคูน้ำข้าง รพ.สต. ผไทรินทร์ จำนวน ๒ ไร่ กว้าง ๑๕ ม. ยาว ๒๐๐ ม. ลึก ๓ ม. ลาดเอียง ๑:๒ ปริมาณดินขุดไม่น้อยกว่า ๗,๒๐๐ ลบ.ม พร้อมเกรดปรับแต่ง ให้เรียบร้อย		๔๐๐,๐๐๐				จำนวน เกษตรกรที่ได้ รับประโยชน์	ทำให้ประชาชนมีน้ำใช้ อย่างเพียงพอและช่วย แก้ไขปัญหากล้งได้ ในระดับหนึ่ง	กองช่าง
๔๔	ขุดลอกหนองเต็งต่าง๑ หมู่ ๑๗	เพื่อให้ชาวบ้านมีแหล่งน้ำใช้ อย่างเพียงพอในการ เกษตรและการอุปโภค บริโภค	ขุดลอกหนองเต็งต่าง๑ กว้าง ๘๐ ม.ยาว ๘๕ ม. ลึกเดิม ๓ ม. ลาดเอียง ๑:๒ ปริมาณดินขุดไม่น้อยกว่า ๑๗,๖๔๖ ลบ.ม พร้อมเกรด ปรับแต่งให้เรียบร้อย	๙๗๐,๐๐๐	-	-			จำนวน เกษตรกรที่ได้ รับประโยชน์	ทำให้ประชาชนมีน้ำใช้ อย่างเพียงพอและช่วย แก้ไขปัญหากล้งได้ใน ระดับหนึ่ง	กองช่าง
๔๕	ขุดลอกหนองเต็งต่าง๒ หมู่ ๑๗	เพื่อให้ชาวบ้านมีแหล่งน้ำใช้ อย่างเพียงพอในการ เกษตรและการอุปโภค บริโภค	ขุดลอกหนองเต็งต่าง ๒ กว้าง ๗๕ เมตร ยาว ๘๐ เมตร ลึก ๓ เมตร ลาดเอียง ๑:๒ ปริมาณดินขุด ๑๕,๔๒๖ ลบ.ม พร้อมเกรดปรับแต่งให้เรียบร้อย	-	๘๔๐,๐๐๐	-			จำนวน เกษตรกรที่ได้ รับประโยชน์	ทำให้ประชาชนมีน้ำใช้ อย่างเพียงพอและช่วย แก้ไขปัญหากล้งได้ใน ระดับหนึ่ง	กองช่าง

๒.๒ แผนงานการเกษตร/ งาน: สิ่งแวดล้อมและทรัพยากรธรรมชาติ (แนวทาง: พัฒนาและปรับปรุงโครงสร้างพื้นฐานด้านแหล่งน้ำเพื่อการเกษตร การอุปโภคบริโภค)

ที่	โครงการ	วัตถุประสงค์	เป้าหมาย (ผลผลิตของโครงการ)	งบประมาณ					ตัวชี้วัด (KPI)	ผลที่คาดว่าจะได้รับ	หน่วยงาน รับผิดชอบหลัก
				๒,๕๖๖ (บาท)	๒,๕๖๗ (บาท)	๒,๕๖๘ (บาท)	๒,๕๖๙ (บาท)	๒,๕๗๐ (บาท)			
๔๖	ขุดลอกสระหนองมะค่า ๑ หมู่ ๑๗	เพื่อให้ชาวบ้านมีแหล่งน้ำใช้อย่างเพียงพอในการเกษตรและการอุปโภคบริโภค	ขุดลอกสระหนองมะค่า ๑ กว้าง ๖๕ ม. ยาว ๗๐ ม. ลึก ๒ เมตร ลาดเอียง ๑:๒ ปริมาณดินขุดไม่น้อยกว่า ๘,๐๘๔ ลบ.ม พร้อมเกรดปรับแต่งให้เรียบร้อย	-	-	๔๔๐,๐๐๐			จำนวนเกษตรกรที่ได้ประโยชน์	ทำให้ประชาชนมีน้ำใช้อย่างเพียงพอและช่วยแก้ไขปัญหากล้งได้ในระดับหนึ่ง	กองช่าง
๔๗	ขุดลอกสระหนองมะค่า ๒ หมู่ ๑๗	เพื่อให้ชาวบ้านมีแหล่งน้ำใช้อย่างเพียงพอในการเกษตรและการอุปโภคบริโภค	ขุดลอกสระหนองมะค่า ๒ กว้าง ๖๕ ม. ยาว ๗๐ ม. ลึก ๒ เมตร ลาดเอียง ๑:๒ ปริมาณดินขุดไม่น้อยกว่า ๘,๐๘๔ ลบ.ม พร้อมเกรดปรับแต่งให้เรียบร้อย	-	-	-	๔,๔๐๐,๐๐๐	-	จำนวนเกษตรกรที่ได้ประโยชน์	ทำให้ประชาชนมีน้ำใช้อย่างเพียงพอและช่วยแก้ไขปัญหากล้งได้ในระดับหนึ่ง	กองช่าง
๔๘	ขุดลอกลำห้วยตาต่วน หมู่ ๑๘	เพื่อให้ชาวบ้านมีแหล่งน้ำใช้อย่างเพียงพอในการเกษตรและการอุปโภคบริโภค	ขุดลอกลำห้วยตาต่วน กว้าง ๑๕ ม. ยาว ๒๕๐ ม. ลึก ๓ ม. ลาดเอียง ๑:๒ ปริมาณดินขุดไม่น้อยกว่า ๙,๐๐๐ ลบ.ม พร้อมเกรดปรับแต่งให้เรียบร้อย	๔๙๐,๐๐๐	-	-			จำนวนเกษตรกรที่ได้ประโยชน์	ทำให้ประชาชนมีน้ำใช้อย่างเพียงพอและช่วยแก้ไขปัญหากล้งได้ในระดับหนึ่ง	กองช่าง
๔๙	ขุดลอกลำห้วยตาเกิด หมู่ ๑๘	เพื่อให้ชาวบ้านมีแหล่งน้ำใช้อย่างเพียงพอในการเกษตรและการอุปโภคบริโภค	ขุดลอกลำห้วยตาเกิด กว้าง ๒๕ ม. ยาว ๓๘๐ ม. ลึก ๓ ม. ลาดเอียง ๑:๒ ปริมาณดินขุดไม่น้อยกว่า ๒๓,๑๕๔ ลบ.ม พร้อมเกรดปรับแต่งให้เรียบร้อย	-	-	-	๑,๓๐๐,๐๐๐		จำนวนเกษตรกรที่ได้ประโยชน์	ทำให้ประชาชนมีน้ำใช้อย่างเพียงพอและช่วยแก้ไขปัญหากล้งได้ในระดับหนึ่ง	กองช่าง

๒.๒ แผนงานการเกษตร/ งาน: สิ่งแวดล้อมและทรัพยากรธรรมชาติ (แนวทาง: พัฒนาและปรับปรุงโครงสร้างพื้นฐานด้านแหล่งน้ำเพื่อการเกษตร การอุปโภคบริโภค)

ที่	โครงการ	วัตถุประสงค์	เป้าหมาย (ผลผลิตของโครงการ)	งบประมาณ					ตัวชี้วัด (KPI)	ผลที่คาดว่าจะได้รับ	หน่วยงาน รับผิดชอบหลัก
				๒,๕๖๖ (บาท)	๒,๕๖๗ (บาท)	๒,๕๖๘ (บาท)	๒,๕๖๙ (บาท)	๒,๕๗๐ (บาท)			
๕๐	ขุดขยายคูตาดม หมู่ ๑๘	เพื่อให้ชาวบ้านมีแหล่งน้ำใช้ อย่างเพียงพอในการ เกษตรและการอุปโภค บริโภค	ขุดขยายคูตาดม กว้าง ๖ ม. ยาว ๓๐๐ ม. ลึก ๓.๕๐ ม. ลาดเอียง ๑:๒ ปริมาณดินขุดไม่น้อยกว่า ๖,๐๗๙ ลบ.ม พร้อมเกรดปรับแต่ง ให้เรียบร้อย	-	-	๓๓๐,๐๐๐	-	-	จำนวน เกษตรกรที่ได้ รับประโยชน์	ทำให้ประชาชนมีน้ำใช้ อย่างเพียงพอและช่วย แก้ไขปัญหากล้งได้ใน ระดับหนึ่ง	กองช่าง
๕๑	ขุดลอกหนองตาลี หมู่ ๑๙	เพื่อให้ชาวบ้านมีแหล่งน้ำใช้ อย่างเพียงพอในการ เกษตรและการอุปโภค บริโภค	ขุดลอกหนองตาลี จำนวน ๙ ไร่ กว้าง ๒๐ ม. ยาว ๒๐๐ ม. ลึก ๓ ม. ลาดเอียง ๑:๒ ปริมาณดินขุดไม่น้อยกว่า ๙,๑๕๑ ลบ.ม พร้อมเกรดปรับแต่ง ให้เรียบร้อย	-	-	-	๕๐๐,๐๐๐	-	จำนวน เกษตรกรที่ได้ รับประโยชน์	ทำให้ประชาชนมีน้ำใช้ อย่างเพียงพอและช่วย แก้ไขปัญหากล้งได้ใน ระดับหนึ่ง	กองช่าง
๕๒	ขุดลอกสระห้วยตลาด หมู่ ๑๙	เพื่อให้ชาวบ้านมีแหล่งน้ำใช้ อย่างเพียงพอในการ เกษตรและการอุปโภค บริโภค	ขุดลอกสระห้วยตลาด กว้าง ๖๐ เมตร ยาว ๒๒๐ เมตร ลึก ๓ เมตร ลาดเอียง ๑:๒ ปริมาณดินขุดไม่น้อยกว่า ๓๕,๙๔๑ ลบ.ม พร้อมเกรดปรับแต่ง ให้เรียบร้อย	-	๑,๙๐๐,๐๐๐	-			จำนวน เกษตรกรที่ได้ รับประโยชน์	ทำให้ประชาชนมีน้ำใช้ อย่างเพียงพอและช่วย แก้ไขปัญหากล้งได้ใน ระดับหนึ่ง	กองช่าง
๕๓	ขุดลอกคูพะเนียง หมู่ ๑๙	เพื่อให้ชาวบ้านมีแหล่งน้ำใช้ อย่างเพียงพอในการ เกษตรและการอุปโภค บริโภค	ขุดลอกคูพะเนียง กว้าง ๓๐ เมตร ยาว ๑๐๐ เมตร ลึก ๓ เมตร ลาดเอียง ๑:๒ ปริมาณดินขุดไม่น้อยกว่า ๗,๓๖๖ ลบ.ม พร้อมเกรดปรับแต่ง ให้เรียบร้อย	-	-	๔๐๐,๐๐๐			จำนวน เกษตรกรที่ได้ รับประโยชน์	ทำให้ประชาชนมีน้ำใช้ อย่างเพียงพอและช่วย แก้ไขปัญหากล้งได้ใน ระดับหนึ่ง	กองช่าง
๕๔	ขุดลอกคูจิก หมู่ ๑๙	เพื่อให้ชาวบ้านมีแหล่งน้ำใช้ อย่างเพียงพอในการ เกษตรและการอุปโภค บริโภค	ขุดลอกคูจิก กว้าง ๓๐ เมตร ยาว ๖๐ เมตร ลึก ๓ เมตร ลาดเอียง ๑:๒ ปริมาณดินขุด ไม่น้อยกว่า ๔,๓๐๖ ลบ.ม พร้อมเกรดปรับแต่งให้เรียบร้อย	-	-	๒๓๐,๐๐๐			จำนวน เกษตรกรที่ได้ รับประโยชน์	ทำให้ประชาชนมีน้ำใช้ อย่างเพียงพอและช่วย แก้ไขปัญหากล้งได้ใน ระดับหนึ่ง	กองช่าง

๒.๒ แผนงานการเกษตร/ งาน: สิ่งแวดล้อมและทรัพยากรธรรมชาติ (แนวทาง: พัฒนาและปรับปรุงโครงสร้างพื้นฐานด้านแหล่งน้ำเพื่อการเกษตร การอุปโภคบริโภค)

ที่	โครงการ	วัตถุประสงค์	เป้าหมาย (ผลผลิตของโครงการ)	งบประมาณ					ตัวชี้วัด (KPI)	ผลที่คาดว่าจะได้รับ	หน่วยงาน รับผิดชอบหลัก
				๒,๕๖๖ (บาท)	๒,๕๖๗ (บาท)	๒,๕๖๘ (บาท)	๒,๕๖๙ (บาท)	๒,๕๗๐ (บาท)			
๕๕	ขุดลอกคูยาว หมู่ ๑๙	เพื่อให้ชาวบ้านมีแหล่งน้ำใช้ อย่างเพียงพอในการ เกษตรและการอุปโภค บริโภค	ขุดลอกคูยาว กว้าง ๓๐ เมตร ยาว ๓๐๐ เมตร ลึก ๓ เมตร ลาดเอียง ๑:๒ ปริมาณดินขุด ไม่น้อยกว่า ๒๒,๖๖๖ ลบ.ม พร้อมเกรดปรับแต่งให้เรียบร้อย	-	-	-	๑,๒๐๐,๐๐๐	-	จำนวน เกษตรกรที่ได้ รับประโยชน์	ทำให้ประชาชนมีน้ำใช้ อย่างเพียงพอและช่วย แก้ไขปัญหากล้งได้ใน ระดับหนึ่ง	กองช่าง
๕๖	ขุดลอกคูจอก หมู่ ๑๙	เพื่อให้ชาวบ้านมีแหล่งน้ำใช้ อย่างเพียงพอในการ เกษตรและการอุปโภค บริโภค	ขุดลอกคูจอก กว้าง ๑๕ เมตร ยาว ๒๐๐ เมตร ลึก ๓ เมตร ลาดเอียง ๑:๒ ปริมาณดินขุด ไม่น้อยกว่า ๗,๒๐๐ ลบ.ม พร้อมเกรดปรับแต่งให้เรียบร้อย	-	-	-	๓๙๐,๐๐๐	-	จำนวน เกษตรกรที่ได้ รับประโยชน์	ทำให้ประชาชนมีน้ำใช้ อย่างเพียงพอและช่วย แก้ไขปัญหากล้งได้ใน ระดับหนึ่ง	กองช่าง
๕๗	ขุดลอกคูกล้วย หมู่ ๑๙	เพื่อให้ชาวบ้านมีแหล่งน้ำใช้ อย่างเพียงพอในการ เกษตรและการอุปโภค บริโภค	ขุดลอกคูกล้วย กว้าง ๓๐ เมตร ยาว ๘๐ เมตร ลึก ๓ เมตร ลาดเอียง ๑:๒ ปริมาณดินขุด ไม่น้อยกว่า ๕,๘๓๖ ลบ.ม พร้อมเกรดปรับแต่งให้เรียบร้อย	-	-	-	-	๓๒๐,๐๐๐	จำนวน เกษตรกรที่ได้ รับประโยชน์	ทำให้ประชาชนมีน้ำใช้ อย่างเพียงพอและช่วย แก้ไขปัญหากล้งได้ใน ระดับหนึ่ง	กองช่าง
๕๘	ขุดลอกลำห้วยสำโรง หมู่ ๑๙	เพื่อให้ชาวบ้านมีแหล่งน้ำใช้ อย่างเพียงพอในการ เกษตรและการอุปโภค บริโภค	ขุดลอกลำห้วยสำโรง กว้าง ๑๕ เมตร ยาว ๑,๒๐๐ เมตร ลึก ๓ เมตร ลาดเอียง ๑:๒ ปริมาณดินขุดไม่น้อยกว่า ๔๓,๒๐๐ ลบ.ม พร้อมเกรด ปรับแต่งให้เรียบร้อย	๒,๔๐๐,๐๐๐	-	-	-	-	จำนวน เกษตรกรที่ได้ รับประโยชน์	ทำให้ประชาชนมีน้ำใช้ อย่างเพียงพอและช่วย แก้ไขปัญหากล้งได้ใน ระดับหนึ่ง	กองช่าง
๕๙	ขุดลอกคูโรงเรียน หมู่ ๑๙	เพื่อให้ชาวบ้านมีแหล่งน้ำใช้ อย่างเพียงพอในการ เกษตรและการอุปโภค บริโภค	ขุดลอกคูโรงเรียน กว้าง ๓๐ เมตร ยาว ๓๐ เมตร ลึก ๓ เมตร ลาดเอียง ๑:๒ ปริมาณดินขุดไม่น้อยกว่า ๒,๐๑๑ ลบ.ม พร้อมเกรดปรับแต่ง ให้เรียบร้อย	-	-	-	-	๑๑๐,๐๐๐	จำนวน เกษตรกรที่ได้ รับประโยชน์	ทำให้ประชาชนมีน้ำใช้ อย่างเพียงพอและช่วย แก้ไขปัญหากล้งได้ ในระดับหนึ่ง	กองช่าง
รวม ๕๙ โครงการ				๒๒,๑๓๐,๐๐๐	๒๐,๘๒๐,๐๐๐	๒๑,๕๑๐,๐๐๐	๑๔,๐๒๐,๐๐๐	๒๐,๖๘๐,๐๐๐			

ส่วนที่ ๔

การติดตามและประเมินผล

การบริหารงานที่ประสบความสำเร็จนั้น ส่วนหนึ่งมาจากการนำนวัตกรรม (Innovation) และกระบวนการบริหารใหม่ ๆ มาประยุกต์ใช้ในองค์กร ให้บรรลุวัตถุประสงค์และเป้าหมายที่กำหนดไว้ การติดตาม และประเมินผลก็เป็นส่วนหนึ่งของกระบวนการบริหารงาน ซึ่งมีหลักสำคัญ คือ การติดตามความก้าวหน้าในการปฏิบัติงานและประเมินผลความสำเร็จของงาน อันจะนำไปสู่การปรับปรุงแก้ไขปัญหาร่วมกันให้บรรลุเป้าหมาย จึงต้องมีการติดตามและประเมินผล เพื่อให้ทราบประสิทธิภาพและประสิทธิผลการดำเนินงานขององค์กรว่าอยู่ในระดับใด เหมาะสมหรือสอดคล้องกับสถานการณ์ปัจจุบันหรือไม่

๔.๑ การติดตามและประเมินผลยุทธศาสตร์

กระบวนการของแผนพัฒนาท้องถิ่น (พ.ศ.๒๕๖๖-๒๕๗๐) มีองค์ประกอบสามส่วนคือ การวางแผน (Planning) การนำไปปฏิบัติ (Implementation) และการติดตามประเมินผล (Monitor and Evaluation) ฉะนั้นการติดตามผลและการประเมินผลยุทธศาสตร์ สามารถดำเนินการได้ดังนี้

๑) ติดตามและประเมินผลกระบวนการ (Process) จัดทำแผนพัฒนาท้องถิ่นโดยตรวจสอบกระบวนการดำเนินการว่าเป็นไปตามวิธีการและขั้นตอนที่กำหนดไว้ตามระเบียบกระทรวงมหาดไทยว่าด้วยการจัดทำแผนพัฒนาขององค์กรปกครองส่วนท้องถิ่น พ.ศ.๒๕๔๘ และที่เพิ่มเติม ฉบับที่ ๓ พ.ศ. ๒๕๖๑ เป็นกรอบในการปฏิบัติงานติดตามและประเมินผล

แนวทางการพิจารณาการติดตามและประเมินผลยุทธศาสตร์ เพื่อความสอดคล้องแผนพัฒนาท้องถิ่นขององค์กรปกครองส่วนท้องถิ่น

ประเด็นการพิจารณา	คะแนน
๑. ข้อมูลสภาพทั่วไปและข้อมูลพื้นฐานขององค์กรปกครองส่วนท้องถิ่น	๒๐
๒. การวิเคราะห์สถานการณ์และศักยภาพ	๒๐
๓. ยุทธศาสตร์ ประกอบด้วย	๖๐
๓.๑ ยุทธศาสตร์ขององค์กรปกครองส่วนท้องถิ่น	(๑๐)
๓.๒ ยุทธศาสตร์ขององค์กรปกครองส่วนท้องถิ่นในเขตจังหวัด	(๑๐)
๓.๓ ยุทธศาสตร์จังหวัด	(๑๐)
๓.๔ วิสัยทัศน์	(๕)
๓.๕ กลยุทธ์	(๕)
๓.๖ เป้าประสงค์ของแต่ละประเด็นกลยุทธ์	(๕)
๓.๗ จุดยืนทางยุทธศาสตร์	(๕)
๓.๘ แผนงาน	(๕)
๓.๙ ความเชื่อมโยงของยุทธศาสตร์ในภาพรวม	(๕)
รวมคะแนน	๑๐๐

แนวทางเบื้องต้นในการให้คะแนนแนวทางการพิจารณาการติดตามและประเมินผลยุทธศาสตร์

เพื่อความสอดคล้องแผนพัฒนาท้องถิ่นขององค์กรปกครองส่วนท้องถิ่น

ประเด็นการพิจารณา	รายละเอียดหลักเกณฑ์	คะแนนเต็ม	คะแนนที่ได้
๑. ข้อมูลสภาพทั่วไป และข้อมูลพื้นฐานของ องค์กรปกครองส่วน ท้องถิ่น	ควรประกอบด้วยข้อมูลดังนี้ (๑) ข้อมูลเกี่ยวกับด้านกายภาพ เช่น ที่ตั้งของหมู่บ้าน/ชุมชน/ตำบล ลักษณะภูมิประเทศ ลักษณะภูมิอากาศ ลักษณะของที่ดิน ลักษณะของแหล่งน้ำ ลักษณะของป่าไม้ ฯลฯ ด้านการเมือง/การปกครอง เช่น เขตการปกครองการเลือกตั้ง	๒๐ (๓)	
	(๒) ข้อมูลเกี่ยวกับด้านการเมือง/การปกครอง เช่น เขตการปกครอง การเลือกตั้ง ฯลฯ ประชากร เช่น ข้อมูลเกี่ยวกับจำนวนประชากร และช่วงอายุและจำนวนประชากร ฯลฯ	(๒)	
	(๓) ข้อมูลเกี่ยวกับสภาพทางสังคม เช่น การศึกษา สาธารณสุข อาชญากรรม ยาเสพติด การสังคมสงเคราะห์	(๒)	
	(๔) ข้อมูลเกี่ยวกับระบบบริหารพื้นฐาน เช่น การคมนาคมขนส่ง การไฟฟ้า การประปา โทรศัพท์ ฯลฯ	(๒)	
	(๕) ข้อมูลเกี่ยวกับระบบเศรษฐกิจ เช่น การเกษตร การประมง การประมง การบริการ การท่องเที่ยว อุตสาหกรรม การพาณิชย์/กลุ่มอาชีพแรงงาน ฯลฯ และเศรษฐกิจพอเพียงท้องถิ่น (ด้านการเกษตรและแหล่งน้ำ)	(๒)	
	(๖) ข้อมูลเกี่ยวกับศาสนา ประเพณี วัฒนธรรม เช่น การนับถือ ศาสนาประเพณีและงานประจำปี ภูมิปัญญาท้องถิ่น ภาษาถิ่น สินค้าพื้นเมืองและของที่ระลึก ฯลฯ และอื่นๆ	(๒)	
	(๗) ข้อมูลเกี่ยวกับทรัพยากรธรรมชาติ เช่น น้ำ ป่าไม้ ภูเขา คุณภาพของทรัพยากรธรรมชาติ ฯลฯ	(๒)	
	(๘) การสำรวจและจัดเก็บข้อมูลเพื่อการจัดทำแผนพัฒนาท้องถิ่น หรือการใช้ข้อมูล จปฐ.	(๒)	
	(๙) การประชุมประชาคมท้องถิ่น รูปแบบ วิธีการ และการดำเนินการประชุมประชาคมท้องถิ่นโดยใช้กระบวนการร่วมคิด ร่วมทำ ร่วมตัดสินใจ ร่วมตรวจสอบ ร่วมรับประโยชน์ ร่วมแก้ไขปัญหา ปรีกษาหารือ แลกเปลี่ยนเรียนรู้ เพื่อแก้ไขปัญหาสำหรับการพัฒนาท้องถิ่นตามอำนาจหน้าที่ขององค์กรปกครองส่วนท้องถิ่น	(๓)	

ประเด็นการพิจารณา	รายละเอียดหลักเกณฑ์	คะแนนเต็ม	คะแนนที่ได้
๒. การวิเคราะห์ สภาพการณ์และ ศักยภาพ	<p>ควรประกอบด้วยข้อมูลดังนี้</p> <p>(๑) การวิเคราะห์ที่ครอบคลุมความเชื่อมโยง ความสอดคล้อง ยุทธศาสตร์จังหวัด ยุทธศาสตร์การพัฒนาขององค์กรปกครองส่วนท้องถิ่นในเขตจังหวัด ยุทธศาสตร์ขององค์กรปกครองส่วนท้องถิ่น นโยบายของผู้บริหารท้องถิ่น รวมถึงความเชื่อมโยงแผนยุทธศาสตร์ชาติ ๒๐ ปี แผนพัฒนาเศรษฐกิจและสังคมแห่งชาติ และ Thailand ๔.๐</p>	๒๐ (๕)	
	(๒) การวิเคราะห์การใช้ผังเมืองรวมหรือผังเมืองเฉพาะและการบังคับใช้ผลของการบังคับใช้ สภาพการณ์ที่เกิดขึ้นต่อการพัฒนาท้องถิ่น	(๓)	
	(๓) การวิเคราะห์ทางสังคม เช่น ด้านแรงงาน การศึกษา สาธารณสุข ความยากจน อาชญากรรม ปัญหาเสพติด เทคโนโลยี จารีต ประเพณี วัฒนธรรม ภูมิปัญญาท้องถิ่น เป็นต้น	(๓)	
	(๔) การวิเคราะห์ทางเศรษฐกิจ ข้อมูลด้านรายได้ครัวเรือน การส่งเสริมอาชีพ กลุ่มอาชีพ กลุ่มทางสังคม การพัฒนาอาชีพและกลุ่มต่างๆ สภาพทางเศรษฐกิจและความเป็นอยู่ทั่วไป เป็นต้น	(๓)	
	(๕) การวิเคราะห์สิ่งแวดล้อม พื้นที่สีเขียว ธรรมชาติต่างๆ ทางภูมิศาสตร์ กระบวนการหรือสิ่งที่เกิดขึ้น การประดิษฐ์ที่มีผลต่อสิ่งแวดล้อมและการพัฒนา	(๓)	
	(๖) ผลการวิเคราะห์ศักยภาพเพื่อประเมินสถานภาพการพัฒนาในปัจจุบันและโอกาสการพัฒนาในอนาคตของท้องถิ่น ด้วยเทคนิค SWOT Analysis ที่อาจส่งผลต่อการดำเนินงานได้แก่ S-Strength (จุดแข็ง) W-Weakness (จุดอ่อน) O-Opportunity (โอกาส) และ T-Threat (อุปสรรค)	(๓)	

ประเด็นการพิจารณา	รายละเอียดหลักเกณฑ์	คะแนนเต็ม	คะแนนที่ได้
๓. ยุทธศาสตร์	ควรประกอบด้วยข้อมูลดังนี้	๖๐	
๓.๑ ยุทธศาสตร์ขององค์กรปกครองส่วนท้องถิ่น	สอดคล้องกับสภาพสังคม เศรษฐกิจ สิ่งแวดล้อมของท้องถิ่น ประเด็นปัญหาการพัฒนาและแนวทางการพัฒนาที่สอดคล้องกับยุทธศาสตร์ขององค์กรปกครองส่วนท้องถิ่น และเชื่อมโยงหลักพระราชบัญญัติยุทธศาสตร์ชาติ ๒๐ ปี แผนพัฒนาเศรษฐกิจและสังคมแห่งชาติ และ Thailand ๔.๐	(๑๐)	
๓.๒ ยุทธศาสตร์ขององค์กรปกครองส่วนท้องถิ่นในเขตจังหวัด	สอดคล้องและเชื่อมโยงกับสภาพสังคม เศรษฐกิจ สิ่งแวดล้อมของท้องถิ่น และยุทธศาสตร์จังหวัด และเชื่อมโยงหลักพระราชบัญญัติยุทธศาสตร์ชาติ ๒๐ ปี แผนพัฒนาเศรษฐกิจและสังคมแห่งชาติและ Thailand ๔.๐	(๑๐)	
๓.๓ ยุทธศาสตร์จังหวัด	สอดคล้องกับแผนพัฒนาเศรษฐกิจและสังคมแห่งชาติ แผนการบริหารราชการแผ่นดิน นโยบาย/ยุทธศาสตร์ คสช. และนโยบายรัฐบาลหลักประชาธิปไตย ยุทธศาสตร์ชาติ ๒๐ ปี และThailand ๔.๐	(๑๐)	
๓.๔ วิสัยทัศน์	วิสัยทัศน์ ซึ่งมีลักษณะแสดงสถานะที่องค์กรปกครองส่วนท้องถิ่นต้องการจะเป็นหรือบรรลุถึงอนาคตอย่างชัดเจน สอดคล้องกับโอกาสและศักยภาพที่เป็นลักษณะเฉพาะขององค์กรปกครองส่วนท้องถิ่นและสัมพันธ์กับโครงการพัฒนา	(๕)	
๓.๕ กลยุทธ์	แสดงให้เห็นช่องทาง วิธีการ ภารกิจหรือสิ่งที่ต้องทำตามอำนาจหน้าที่ขององค์กรปกครองส่วนท้องถิ่นที่จะนำไปสู่การบรรลุวิสัยทัศน์ หรือแสดงให้เห็นถึงความชัดเจนในสิ่งที่จะดำเนินการให้บรรลุวิสัยทัศน์นั้น	(๕)	
๓.๖ เป้าประสงค์ของแต่ละประเด็นกลยุทธ์	เป้าประสงค์ของแต่ละประเด็นกลยุทธ์มีความสอดคล้องและสนับสนุนต่อกลยุทธ์ที่จะเกิดขึ้น มุ่งหมายสิ่งหนึ่งสิ่งใดที่ชัดเจน	(๕)	
๓.๗ จุดยืนทางยุทธศาสตร์ (Positioning)	ความมุ่งมั่นอันแน่วแน่ในการวางแผนพัฒนาท้องถิ่น เพื่อให้บรรลุวิสัยทัศน์ขององค์กรปกครองส่วนท้องถิ่น ซึ่งเกิดจากศักยภาพของพื้นที่จริง ที่จะนำไปสู่ผลสำเร็จทางยุทธศาสตร์	(๕)	
๓.๘ แผนงาน	แผนงานหรือจุดมุ่งหมายเพื่อการพัฒนาในอนาคต กำหนดจุดมุ่งหมายในเรื่องใดเรื่องหนึ่งหรือแผนงานที่เกิดจากเป้าประสงค์ ตัวชี้วัด ค่าเป้าหมาย กลยุทธ์ จุดยืนทางยุทธศาสตร์ขององค์กรปกครองส่วนท้องถิ่นที่มีความชัดเจน นำไปสู่การทำโครงการพัฒนาท้องถิ่นในแผนพัฒนาท้องถิ่นสี่ปี โดยระบุแผนงานและความเชื่อมโยงดังกล่าว	(๕)	
๓.๙ ความเชื่อมโยงของยุทธศาสตร์ในภาพรวม	ความเชื่อมโยงองค์รวมที่นำไปสู่การพัฒนาท้องถิ่นที่เกิดผลผลิต/โครงการจากแผนยุทธศาสตร์ชาติ ๒๐ ปี แผนพัฒนาเศรษฐกิจและสังคมแห่งชาติ ฉบับที่ ๑๒ Thailand ๔.๐ แผนพัฒนาภาค/แผนพัฒนากลุ่มจังหวัด ยุทธศาสตร์การพัฒนาขององค์กรปกครองส่วนท้องถิ่นในเขตจังหวัดและยุทธศาสตร์ขององค์กรปกครองส่วนท้องถิ่น	(๕)	
รวมคะแนน		๑๐๐	

๒) ติดตามประเมินผลความพึงพอใจของประชาชน ต่อการดำเนินงานตามนโยบายขององค์การบริหารส่วนตำบลผไทรินทร์ เป็นการประเมินผลการดำเนินงานในแต่ละยุทธศาสตร์การพัฒนาโดยออกแบบสำรวจความพึงพอใจของประชาชน

๔.๒ การติดตามและประเมินผลโครงการ

เป็นการประเมินผลที่ช่วยให้ทราบถึงความก้าวหน้าในการดำเนินงาน ว่าแผนงานหรือโครงการที่ได้ดำเนินการนั้นให้ผลเป็นอย่างไร นำไปสู่ความสำเร็จตามแผนงานที่กำหนดไว้หรือไม่ มีผลสำเร็จมากน้อยเพียงใดเมื่อเปรียบเทียบกับเป้าหมาย หากมีความล่าช้ามีสาเหตุมาจากอะไรสมควรได้รับการแก้ไขด้วยวิธีการใด เพื่อให้โครงการดังกล่าวเป็นไปตามวัตถุประสงค์และเป้าหมายที่กำหนดไว้ และยังเป็นเครื่องมือชี้วัด ประสิทธิภาพและประสิทธิผลของการดำเนินโครงการ โดยมีประเด็นในการติดตามประเมินผล คือ

๑) การติดตามและประเมินผลการดำเนินงาน โดยมีตัวชี้วัดเชิงปริมาณ คุณภาพ ความพึงพอใจ และขั้นตอนการดำเนินงานซึ่งผู้รับผิดชอบโครงการจะเป็นผู้กำกับตัวชี้วัด

๒) การเบิกจ่ายงบประมาณตามแผนการดำเนินงานประจำปีและเพิ่มเติม

ทั้งนี้องค์การบริหารส่วนตำบลผไทรินทร์ จะนำข้อมูลที่ได้รับจากการติดตามและประเมินผลโครงการ มาใช้ในการปรับปรุงกระบวนการดำเนินงานให้สอดคล้องกับยุทธศาสตร์ และเป้าหมายที่กำหนดไว้ในแผนพัฒนาท้องถิ่น ให้สามารถตอบสนองและแก้ไขปัญหาความต้องการของประชาชนเป็นสิ่งสำคัญ

๓) แนวทางการพิจารณาการติดตามประเมินผลโครงการเพื่อความสอดคล้องแผนพัฒนาท้องถิ่น (พ.ศ. ๒๕๖๖-๒๕๗๐)ขององค์กรปกครองส่วนท้องถิ่น

**แนวทางการพิจารณาการติดตามและประเมินผลโครงการ
เพื่อความสอดคล้องแผนพัฒนาท้องถิ่นขององค์กรปกครองส่วนท้องถิ่น**

ประเด็นการพิจารณา	คะแนน
๑. การสรุปสถานการณ์การพัฒนา	๑๐
๒. การประเมินผลการนำแผนพัฒนาท้องถิ่นไปปฏิบัติในเชิงปริมาณ	๑๐
๓. การประเมินผลการนำแผนพัฒนาท้องถิ่นไปปฏิบัติในเชิงคุณภาพ	๑๐
๔. แผนงานและยุทธศาสตร์การพิจารณา	๑๐
๕. โครงการพัฒนา ประกอบด้วย	๖๐
๕.๑ ความชัดเจนของชื่อโครงการ	(๕)
๕.๒ กำหนดวัตถุประสงค์สอดคล้องกับโครงการ	(๕)
๕.๓ เป้าหมาย (ผลผลิตของโครงการ) มีความชัดเจนนำไปสู่การตั้งงบประมาณได้ถูกต้อง	(๕)
๕.๔ โครงการมีความสอดคล้องกับแผนยุทธศาสตร์ชาติ ๒๐ ปี	(๕)
๕.๕ เป้าหมาย (ผลผลิตของโครงการ) มีความสอดคล้องกับแผนพัฒนาเศรษฐกิจและสังคมแห่งชาติ	(๕)
๕.๖ โครงการมีความสอดคล้องกับ Thailand ๔.๐	(๕)
๕.๗ โครงการสอดคล้องกับยุทธศาสตร์จังหวัด	(๕)
๕.๘ โครงการแก้ไขปัญหาความยากจนหรือการเสริมสร้างให้ประเทศชาติมั่นคง มั่งคั่ง ยั่งยืน ภายใต้หลักปรัชญา	(๕)
๕.๙ งบประมาณ มีความสอดคล้องกับเป้าหมาย (ผลผลิตของโครงการ)	(๕)
๕.๑๐ มีการประมาณการราคาถูกต้องตามหลักวิธีการงบประมาณ	(๕)
๕.๑๑ มีการกำหนดตัวชี้วัด (KPI) และสอดคล้องกับวัตถุประสงค์และผลคาดว่าจะได้รับ	(๕)
๕.๑๒ ผลที่คาดว่าจะได้รับ สอดคล้องกับวัตถุประสงค์	(๕)
รวมคะแนน	๑๐๐

**แนวทางเบื้องต้นในการให้คะแนนแนวทางการพิจารณาการติดตามและประเมินผลโครงการ
เพื่อความสอดคล้องแผนพัฒนาท้องถิ่นขององค์กรปกครองส่วนท้องถิ่น**

ประเด็นการพิจารณา	รายละเอียดหลักเกณฑ์	คะแนนเต็ม	คะแนนที่ได้
๑. การสรุปสถานการณ์การพัฒนา	เป็นการวิเคราะห์กรอบการจัดทำยุทธศาสตร์ขององค์กรปกครองส่วนท้องถิ่น (ใช้การวิเคราะห์ SWOT Analysis/Demand (Demand Analysis)/Global Demand และ Trend ปัจจุบันและสถานการณ์การเปลี่ยนแปลงที่มีผลต่อการพัฒนา อย่างน้อยต้องประกอบด้วยวิเคราะห์ศักยภาพด้านเศรษฐกิจ, ด้านสังคม, ด้านทรัพยากรธรรมชาติและสิ่งแวดล้อม)	๑๐	
๒. การประเมินผลการนำแผนพัฒนาท้องถิ่นไปปฏิบัติในเชิงปริมาณ	๑) การควบคุมที่มีตัวเลขต่างๆ เพื่อนำมาใช้วัดผลในเชิงปริมาณ เช่น การวัดจำนวนโครงการ กิจกรรม งานต่างๆ ก็คือผลผลิตนั่นเองว่าเป็นไปตามที่ตั้งเป้าหมายเอาไว้หรือไม่จำนวนที่ดำเนินการจริงตามที่ได้กำหนดไว้เท่าไร จำนวนที่ไม่สามารถดำเนินการได้มีจำนวนเท่าไรสามารถอธิบายได้ตามหลักประสิทธิภาพ (Efficiency) ของการพัฒนาท้องถิ่นตามอำนาจหน้าที่ที่ได้กำหนดไว้ ๒) วิเคราะห์ผลกระทบ/สิ่งที่กระทบ (Impact) โครงการที่ดำเนินการในเชิงปริมาณ (Qualitative)	๑๐	
๓. การประเมินผลการนำแผนพัฒนาท้องถิ่นไปปฏิบัติในเชิงคุณภาพ	๑) การประเมินประสิทธิผลของแผนพัฒนาในเชิงคุณภาพคือการนำเอาเทคนิคๆ มาใช้เพื่อวัดค่าภารกิจ โครงการ กิจกรรม งานต่างๆ ที่ดำเนินการในพื้นที่นั้นๆ ตรงต่อความต้องการของประชาชนหรือไม่และเป็นไปตามอำนาจหน้าที่หรือไม่ ประชาชนพึงพอใจหรือไม่ สิ่งของ วัสดุ ครุภัณฑ์ การดำเนินการต่างๆ มีสภาพหรือลักษณะถูกต้อง คงทน ถาวร สามารถใช้ได้ตามวัตถุประสงค์หรือไม่ ซึ่งเป็นไปตามหลักประสิทธิผล (Effectiveness) ผลการปฏิบัติราชการตามที่ได้รับงบประมาณมาดำเนินการ รวมถึงสามารถเทียบเคียงกับส่วนราชการหรือหน่วยงาน ๒) วิเคราะห์ผลกระทบ/สิ่งที่กระทบ (Impact) โครงการที่ดำเนินการในเชิงคุณภาพ (Qualitative)	๑๐	
๔. แผนงานและยุทธศาสตร์การพัฒนา	๑) วิเคราะห์แผนงาน งานที่เกิดจากด้านต่างๆ มีความสอดคล้องกับยุทธศาสตร์ขององค์กรปกครองส่วนท้องถิ่นในมิติต่างๆ จนนำไปสู่การจัดทำโครงการพัฒนาท้องถิ่นโดยใช้ SWOT Analysis/Demand (Demand Analysis)/Global Demand/Trend หรือหลักการบูรณาการ (Integration) กับองค์กรปกครองส่วนท้องถิ่น ที่มีพื้นที่ติดต่อกัน ๒) วิเคราะห์แผนงาน งาน ที่เกิดจากด้านต่างๆ ที่สอดคล้องกับการแก้ไขปัญหาความยากจน หลักปรัชชารัฐ และหลักปรัชญาเศรษฐกิจพอเพียงและโดยเฉพาะเศรษฐกิจพอเพียงท้องถิ่น (ด้านการเกษตรและแหล่งน้ำ) (Local Sufficiency Economy Plan:LSEP)	๑๐	

ประเด็นการพิจารณา	รายละเอียดหลักเกณฑ์	คะแนนเต็ม	คะแนนที่ได้
๕. โครงการพัฒนา	ควรประกอบด้วยข้อมูลดังนี้	๖๐	
๕.๑ ความชัดเจนของชื่อโครงการ	เป็นโครงการที่มีวัตถุประสงค์สนองต่อแผนยุทธศาสตร์การพัฒนาขององค์กรปกครองส่วนท้องถิ่นและดำเนินการเพื่อให้การพัฒนาบรรลุตามวิสัยทัศน์ขององค์กรปกครองส่วนท้องถิ่นที่กำหนดไว้ ชื่อโครงการมีความชัดเจน มุ่งไปเรื่องใดเรื่องหนึ่ง อ่านแล้วเข้าใจได้ว่า	(๕)	
๕.๒ กำหนดวัตถุประสงค์สอดคล้องกับโครงการ	มีวัตถุประสงค์ชัดเจน (clear objective) โครงการที่กำหนดวัตถุประสงค์สอดคล้องกับความเป็นมาของโครงการ สอดคล้องกับหลักการและเหตุผล วิธีการดำเนินงานต้องสอดคล้องกับวัตถุประสงค์ มีความเป็นไปได้ชัดเจน มีลักษณะเฉพาะเจาะจง	(๕)	
๕.๓ เป้าหมาย (ผลผลิตของโครงการ) มีความชัดเจนนำไปสู่การตั้งงบประมาณได้ถูกต้อง	สภาพที่อยากให้เกิดขึ้นในอนาคตเป็นทิศทางที่ต้องไปให้ถึง เป้าหมายต้องชัดเจน สามารถระบุจำนวนเท่าไร กลุ่มเป้าหมายคืออะไร มีผลผลิตอย่างไร กลุ่มเป้าหมาย พื้นที่ดำเนินงาน และระยะเวลาดำเนินงานอธิบายให้ชัดเจนว่าโครงการนี้จะทำที่ไหน เริ่มต้นในช่วงเวลาใดและจบลงเมื่อไร ใครคือกลุ่มเป้าหมายของโครงการ หากกลุ่มเป้าหมายมีหลายกลุ่ม ให้บอกชัดเจนไปว่าใครคือกลุ่มเป้าหมายหลัก ใครคือกลุ่มเป้าหมายรอง	(๕)	
๕.๔ โครงการมีความสอดคล้องกับแผนยุทธศาสตร์ ๒๐ ปี	โครงการสอดคล้องกับ (๑) ความมั่นคง (๒) การสร้างความสามารถในการแข่งขัน (๓) การพัฒนาเสริมสร้างศักยภาพคน (๔) การสร้างโอกาสความเสมอภาคและเท่าเทียมกันทางสังคม (๕) การสร้างการเติบโตบนคุณภาพชีวิตที่เป็นมิตรต่อสิ่งแวดล้อม (๖) การปรับสมดุลและพัฒนาระบบการบริหารจัดการภาครัฐ เพื่อให้เกิดความมั่นคง มั่งคั่ง ยั่งยืน	(๕)	
๕.๕ เป้าหมาย (ผลผลิตของโครงการ) มีความสอดคล้องกับแผนพัฒนาเศรษฐกิจและสังคมแห่งชาติ	โครงการมีความสอดคล้องแผนพัฒนาเศรษฐกิจและสังคมแห่งชาติ ฉบับที่ ๑๒ โดย (๑) ยึดหลักปรัชญาเศรษฐกิจพอเพียง (๒) ยึดคนเป็นศูนย์กลางพัฒนา (๓) ยึดวิสัยทัศน์ภายใต้ยุทธศาสตร์ชาติ ๒๐ ปี (๔) ยึดเป้าหมายอนาคตประเทศไทย ๒๕๗๕ (๕) ยึดหลักการนำไปสู่ปฏิบัติให้เกิดผลสัมฤทธิ์อย่างจริงจังใน ๕ ปีที่ต่อยอดไปสู่ผลสัมฤทธิ์ที่เป็นเป้าหมายระยะยาว ภายใต้แนวทางการพัฒนา (๑) การยกระดับศักยภาพการแข่งขันและการหลุดพ้นกับดักรายได้ปานกลางสู่รายได้สูง (๒) การพัฒนาศักยภาพคนตามช่วงวัยและการปฏิรูประบบเพื่อสร้างสังคมสูงวัยอย่างมีคุณภาพ (๓) การลดความเหลื่อมล้ำทางสังคม (๔) การรองรับการเชื่อมโยงภูมิภาคและความเป็นเมือง (๕) การสร้างความเจริญเติบโตทางเศรษฐกิจและสังคมอย่างเป็นมิตรกับสิ่งแวดล้อม (๖) การบริหารราชการแผ่นดินที่มีประสิทธิภาพ	(๕)	

ประเด็นการพิจารณา	รายละเอียดหลักเกณฑ์	คะแนนเต็ม	คะแนนที่ได้
๕.๖ โครงการมีความสอดคล้องกับ Thailand ๔.๐	โครงการมีลักษณะหรือสอดคล้องกับการปรับเปลี่ยนโครงสร้างเศรษฐกิจไปสู่ Value-Based Economy หรือเศรษฐกิจที่ขับเคลื่อนด้วยนวัตกรรม ทำน้อย ได้มาก เช่น (๑) เปลี่ยนจากการผลิตสินค้าโภคภัณฑ์ไปสู่สินค้าเชิงนวัตกรรม (๒) เปลี่ยนจากการขับเคลื่อนประเทศด้วยภาคอุตสาหกรรม ไปสู่การขับเคลื่อนด้วยเทคโนโลยี ความคิดสร้างสรรค์และนวัตกรรม (๓) เปลี่ยนจากการเน้นภาคการผลิตสินค้าไปสู่การเน้นภาคบริการมากขึ้น รวมถึงโครงการที่เพิ่มเติมด้วยวิทยาการ ความคิดสร้างสรรค์ นวัตกรรม วิทยาศาสตร์ เทคโนโลยี และการวิจัยและพัฒนาแล้วต่อยอดความได้เปรียบเชิงเปรียบเทียบ เช่น ด้านการเกษตรเทคโนโลยีชีวภาพ สาธารณสุข วัฒนธรรม ฯลฯ	(๕)	
๕.๗ โครงการสอดคล้องกับยุทธศาสตร์จังหวัด	โครงการพัฒนาท้องถิ่นมีความสอดคล้องกับห้วงระยะเวลาของแผนพัฒนาจังหวัดที่ได้กำเนิดขึ้น เพื่อขับเคลื่อนการพัฒนาท้องถิ่นเสมือนหนึ่งการขับเคลื่อนการพัฒนาจังหวัดซึ่งไม่สามารถแยกส่วนใดส่วนหนึ่งออกจากกันได้ นอกจากนี้โครงการพัฒนาท้องถิ่นต้องเป็นโครงการเชื่อมต่อหรือเดินทางไปด้วยกันกับยุทธศาสตร์จังหวัดที่ได้กำหนดขึ้นเป็นปัจจุบัน	(๕)	
๕.๘ โครงการแก้ไขปัญหาความยากจนหรือการเสริมสร้างให้ประเทศชาติมั่นคง มั่งคั่ง ยั่งยืน ภายใต้หลักปรัชญา	เป็นโครงการที่ดำเนินการภายใต้พื้นฐานความพอเพียงที่ประชาชนดำเนินการเองหรือร่วมดำเนินการ เป็นโครงการต่อยอดและขยายได้ เป็นโครงการที่ประชาชนต้องการเพื่อให้เกิดความยั่งยืน ซึ่งมีลักษณะที่จะให้ท้องถิ่นมีความมั่นคง มั่งคั่ง ยั่งยืน เป็นท้องถิ่นที่พัฒนาแล้วด้วยการพัฒนาปรัชญาเศรษฐกิจพอเพียง และเศรษฐกิจพอเพียงท้องถิ่น (ด้านการเกษตรและแหล่งน้ำ) (LSEP)	(๕)	
๕.๙ งบประมาณมีความสอดคล้องกับเป้าหมาย (ผลผลิตของโครงการ)	งบประมาณโครงการพัฒนาจะต้องคำนึงถึงหลักสำคัญ ๕ ประการในการจัดทำโครงการได้แก่ (๑) ความประหยัด (Economy) (๒) ความมีประสิทธิภาพ (Efficiency) (๓) ความมีประสิทธิภาพ (Effectiveness) (๔) ความยุติธรรม (Equity) (๕) ความโปร่งใส (Transparency)	(๕)	
๕.๑๐ มีการประมาณการราคาถูกต้องตามหลักวิธีการงบประมาณ	การประมาณราคาเพื่อการพัฒนาต้องให้สอดคล้องกับโครงการถูกต้องตามหลักวิชาการทางช่อง หลักของราคากลาง ราคากลางท้องถิ่นมีความโปร่งใสในการกำหนดราคาและตรวจสอบในเชิงประจักษ์มีความคลาดเคลื่อนไม่มากกว่าหรือไม่ต่ำกว่าร้อยละห้าของการนำไปตั้งงบประมาณรายจ่ายในข้อบัญญัติ/เทศบัญญัติ เงินสะสมหรือ รายจ่ายพัฒนาที่ปรากฏในรูปแบบอื่นๆ	(๕)	
๕.๑๑ มีการกำหนดตัวชี้วัด (KPI) และสอดคล้องกับวัตถุประสงค์และผลที่คาดว่าจะได้รับ	มีการกำหนดตัวชี้วัดผลงาน (Key Performance Indicator : KPI) ที่สามารถวัดได้ (measurable) ใช้บอกประสิทธิผล (effectiveness) ใช้บอกประสิทธิภาพ (efficiency) ได้ เช่น การกำหนดความพึงพอใจ การกำหนดร้อยละ การกำหนดอันเกิดจากผลของวัตถุประสงค์ที่เกิดที่สิ่งที่ได้รับ (การคาดการณ์ ค่าที่จะได้รับ)	(๕)	

ประเด็นการพิจารณา	รายละเอียดหลักเกณฑ์	คะแนนเต็ม	คะแนนที่ได้
๕.๑๒ ผลที่คาดว่าจะได้รับ สอดคล้องกับวัตถุประสงค์	ผลที่ได้รับเป็นสิ่งที่เกิดขึ้นจริงจากการดำเนินการตามโครงการพัฒนาซึ่งสอดคล้องกับวัตถุประสงค์ที่ตั้งไว้ การได้ผลหรือผลที่เกิดขึ้นจะต้องเท่ากับวัตถุประสงค์หรือมากกว่าวัตถุประสงค์ ซึ่งการเขียนวัตถุประสงค์ควรคำนึงถึง (๑) ความเป็นไปได้และมีความเฉพาะเจาะจง ในการดำเนินงานตามโครงการ (๒) วัดและประเมินผลดีของความสำเร็จได้ (๓) ระบุสิ่งที่ต้องการดำเนินงานอย่างชัดเจนและเฉพาะเจาะจงมากที่สุดและสามารถปฏิบัติได้ (๔) เป็นเหตุ สอดคล้องกับความเป็นจริง (๕) ส่งผลต่อการบ่งบอกเวลาได้	(๕)	
รวมคะแนน		๑๐๐	

เปรียบเทียบ วิธีการในการติดตามและประเมินผล

๑. ดำเนินการติดตามและประเมินผลแผนพัฒนาท้องถิ่น ๒ ประเภท คือ

๑.๑ แผนพัฒนาท้องถิ่น (พ.ศ.๒๕๖๖-๒๕๗๐)

๑.๒ แผนการดำเนินงานประจำปีงบประมาณ

๒. ประเมินผลความพึงพอใจของประชาชนต่อการดำเนินงานตามยุทธศาสตร์การพัฒนา

๓. ศึกษาความพึงพอใจของประชาชนต่อผลการดำเนินงานตามแผนพัฒนาท้องถิ่นในภาพรวม

เกณฑ์มาตรฐานและตัวชี้วัด

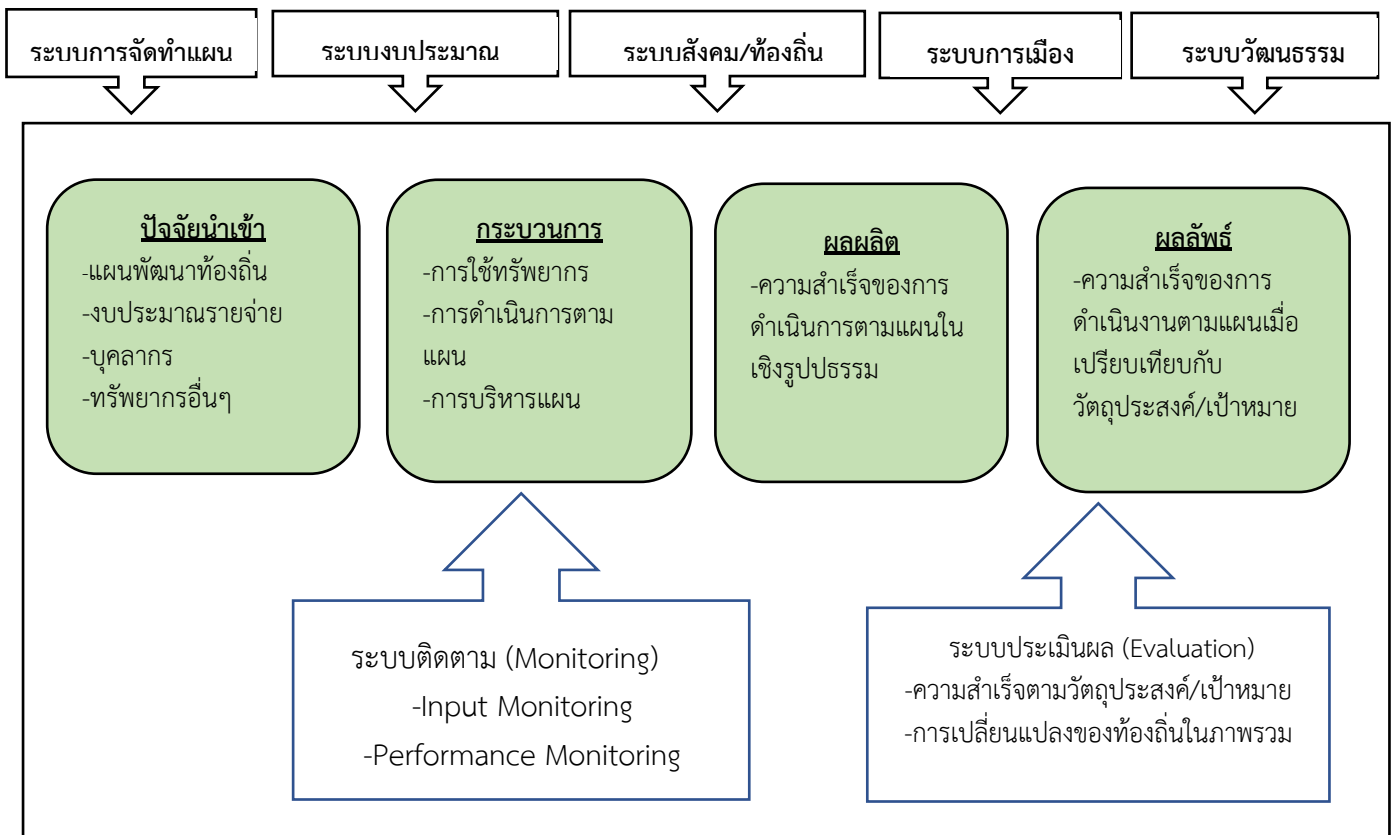
การติดตามและประเมินผลแผนพัฒนาท้องถิ่น ได้มีเกณฑ์มาตรฐาน (Standard Criteria) และ ตัวชี้วัด (Indicators) เพื่อใช้เป็นกรอบในการประเมินให้เกิดความชัดเจนเป็นระบบมีมาตรฐานและเป็นที่ยอมรับ โดยใช้เกณฑ์มาตรฐานและตัวชี้วัด ดังนี้

เกณฑ์มาตรฐาน (Standard Criteria)	ตัวชี้วัด (Indicator)	กรอตัวแปร (Attributes)
สัมฤทธิ์ผลและการบรรลุ วัตถุประสงค์ของโครงการ	ผลผลิต ผลลัพธ์	ผลต่างระหว่างจำนวนโครงการที่แล้วเสร็จกับจำนวนโครงการทั้งหมด
การสนองตอบความต้องการของประชาชน	ระดับความพึงพอใจ	สั ด ส ่ ว น ข อ ง ป ร ะ ช า ข น กลุ่มเป้าหมายที่พึงพอใจและไม่พอใจ ผลสะท้อนกลับ

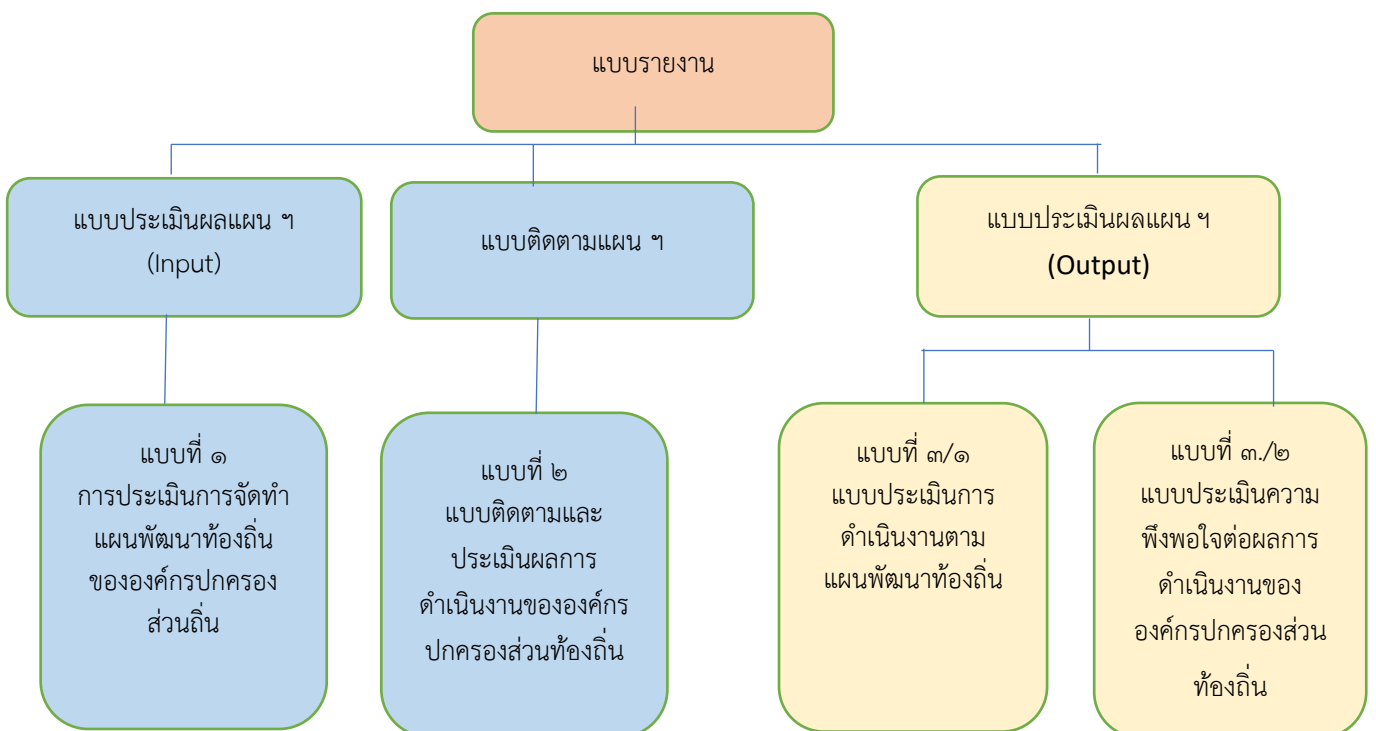
ระบบติดตามและประเมินผลแผนการพัฒนารองครุภัณฑ์ปกครองส่วนท้องถิ่น

การวางระบบติดตามและประเมินผลแผนพัฒนารองครุภัณฑ์ปกครองส่วนท้องถิ่นมีสมมุติฐานว่า ระบบติดตามและประเมินผลไม่อาจแยกตัวเองออกจากระบบการบริหารแผนทั้งหมด ดังนั้นระบบอื่น ๆ ที่

เกิดขึ้นก่อนหน้าที่แผนพัฒนาจะดำเนินการจึงเหมือนบริษัทที่ย่อมจะส่งผลต่อการบริหารแผน และจะส่งผลต่อการติดตาม และประเมินผลด้วยเช่นกัน ดังนั้น ระบบติดตามและประเมินผลครั้งนี้สรุปเป็นแผนภาพได้ดังนี้



๔.๓ แบบสรุปผลการพัฒนาท้องถิ่นในภาพรวม



การวัดผลในเชิงปริมาณ (Quantity)

- โดยเครื่องมือที่ใช้ในการติดตามและประเมินผลในเชิงปริมาณ มีดังนี้

การวางแผนพัฒนาท้องถิ่น (พ.ศ. ๒๕๖๖ - ๒๕๗๐) ได้กำหนดโครงการที่จะดำเนินการตามแผนพัฒนาท้องถิ่น (พ.ศ. ๒๕๖๖ - ๒๕๗๐)										
ยุทธศาสตร์ อปท. ในเขตจังหวัด	๒๕๖๖		๒๕๖๗		๒๕๖๘		๒๕๖๙		๒๕๗๐	
	จำนวน	งบประมาณ	จำนวน	งบประมาณ	จำนวน	งบประมาณ	จำนวน	งบประมาณ	จำนวน	งบประมาณ
๑. ยุทธศาสตร์การบริหารกิจการบ้านเมืองที่ดี										
๒. ยุทธศาสตร์การพัฒนาด้านโครงสร้างพื้นฐาน										
๓. ยุทธศาสตร์พัฒนาด้านคุณภาพชีวิต										
๔. ยุทธศาสตร์พัฒนาด้านการศึกษา ศาสนา และวัฒนธรรม										
๕. ยุทธศาสตร์พัฒนาด้านเศรษฐกิจ										
๖. ยุทธศาสตร์การพัฒนาด้านทรัพยากรและสิ่งแวดล้อม										
รวม										

สรุปรายงานผลการดำเนินการ ประจำปีงบประมาณ พ.ศ.						
ลำดับ ที่	รายการ	โครงการ	งบประมาณ	โครงการที่สามารถดำเนินการได้ (..... โครงการ)		
				คิดเป็นร้อยละ ของ แผนพัฒนา ท้องถิ่น	คิดเป็นร้อยละ ของ แผนการ ดำเนินงาน	คิดเป็นร้อยละ ของ ข้อบัญญัติ+ เงินสะสม
๑	บรรจุในแผนพัฒนา ท้องถิ่น					
๒	ตั้งในข้อบัญญัติ งบประมาณ					
๓	จากเงินสะสม					
๔	จัดทำแผนการ ดำเนินงาน - ข้อบัญญัติ = + - เงินสะสม =					
๕	สามารถดำเนินการได้ - ข้อบัญญัติ = + - เงินสะสม =					

๔.๔ ข้อเสนอแนะในการจัดทำแผนพัฒนาท้องถิ่นในอนาคต

๑. ผลกระทบนำไปสู่ออนาคต

องค์การบริหารส่วนตำบลผไทรินทร์ ได้จัดบริการสาธารณะเพื่ออำนวยความสะดวกและตอบสนองต่อความต้องการของประชาชนไม่ว่าจะเป็นด้านโครงสร้างพื้นฐาน การศึกษา เศรษฐกิจและสังคมท้องถิ่น ทั้งนี้มุ่งหวังให้ประชาชนมีคุณภาพชีวิตที่ดีขึ้น ในส่วนของการดำเนินโครงการ/กิจกรรมตามแผนพัฒนาท้องถิ่น ซึ่งเป็นการแปลงแผนไปสู่การปฏิบัติ ผลผลิตของโครงการ/กิจกรรม (Output) ได้ก่อให้เกิดผลกระทบ (Impact) ทั้ง ๓ ระดับ คือ ระยะสั้น สามารถมองเห็นผลสำเร็จได้ทันทีเมื่อดำเนินโครงการ/กิจกรรม แล้วเสร็จ ระยะกลางและระยะยาว ต้องใช้เวลาในการพัฒนาและดำเนินการ โดยในอนาคตองค์การบริหารส่วนตำบลผไทรินทร์ได้วางแผนดำเนินการพัฒนาท้องถิ่นในด้านต่าง ๆ สามารถสรุปได้ ดังนี้

ด้าน	แนวทางการพัฒนาในอนาคต
๑. โครงสร้างพื้นฐาน	- จัดให้มีระบบสาธารณูปโภคและสาธารณูปการที่เหมาะสม และเพียงพอในพื้นที่ สามารถพัฒนาพื้นที่ที่มีความเจริญ และรองรับการขยายตัวของชุมชน - พัฒนาระบบการให้บริการน้ำประปาให้ครอบคลุมและมีประสิทธิภาพ และพัฒนาคุณภาพน้ำประปาให้เป็นน้ำประปาดื่มได้
๒. ทรัพยากรธรรมชาติและสิ่งแวดล้อม	- จัดระบบการกำจัดขยะที่มีประสิทธิภาพ สร้างจิตสำนึกในการทิ้งขยะ และส่งเสริมให้มีการคัดแยกขยะตั้งแต่ภายในครัวเรือน
๓. การศึกษา	- พัฒนาบุคลากรด้านการศึกษา และสื่ออุปกรณ์การเรียนการสอนให้ทันสมัย สามารถจัดการเรียนการสอนให้เด็กมีผลสัมฤทธิ์ทางการเรียนที่สมวัย
๔. สุขภาวะและคุณภาพชีวิต	- การรณรงค์ป้องกันโรคไข้เลือดออก ทั้งในชุมชนและสถานศึกษา - ให้การดูแลและช่วยผู้ด้อยโอกาส/ผู้พิการอย่างทั่วถึงได้มาตรฐานและ มีความเท่าเทียมกัน - เตรียมความพร้อมสำหรับผู้สูงอายุและผู้สูงอายุ และสนับสนุนการดำเนินงานองค์กรผู้สูงอายุ - เพิ่มศักยภาพการปฏิบัติงานของ จนท.งานป้องกันฯ และสร้างเครือข่ายรักษาความปลอดภัยทั้ง หน่วยงานภาครัฐ เอกชน และประชาสังคม ทั้งภายในและภายนอกพื้นที่
๕. การบริหารงาน	- ส่งเสริมให้ประชาชนเข้ามามีบทบาทและมีส่วนร่วมในการพัฒนาท้องถิ่น - พัฒนาระบบจัดเก็บภาษี เพิ่มมาตรการและวางแผนการจัดเก็บภาษีให้ เป็นไปตามเป้าหมาย - เพิ่มประสิทธิภาพการประชาสัมพันธ์ข้อมูลข่าวสารต่าง ๆ ขององค์การบริหารส่วนตำบลผไทรินทร์ให้ครอบคลุมและทั่วถึง และเพิ่มช่องทางการประชาสัมพันธ์ เช่น เสียงตามสาย, เว็บไซต์, สื่อโซเชียล ฯลฯ

๒. ข้อสังเกต ข้อเสนอแนะ ผลจากการพัฒนา

ข้อสังเกต

หากพิจารณากระบวนการวางแผนพัฒนาท้องถิ่นพบว่า ในขั้นตอนการจัดทำแผนนั้น เป็นไปตามระเบียบกระทรวงมหาดไทยว่าด้วยการจัดทำแผนพัฒนาท้องถิ่น พ.ศ.๒๕๔๘ และเพิ่มเติมถึง ฉบับที่ ๓ พ.ศ. ๒๕๖๑ รวมถึงหนังสือสั่งการของกระทรวงมหาดไทย โดยคำนึงถึงหลักพระราชบัญญัติผ่านกระบวนการนำไปสู่การปฏิบัติรอบปีที่ผ่านมามีพบว่า การดำเนินงานบางโครงการ/กิจกรรม ยังเกิดความล่าช้าไม่เป็นไปตามแผนการดำเนินงานโดยเฉพาะโครงการก่อสร้างถนน ท่อระบายน้ำ อันเนื่องมาจากปัจจัยทั้งภายในและภายนอก และสุดท้ายการประเมินผลการดำเนินโครงการ/กิจกรรม ว่าอยู่ในขั้นตอนใด เป็นไปตามแผนการดำเนินงานหรือไม่ มีปัญหาหรืออุปสรรคอย่างไร พร้อมจัดทำรายงานเสนอให้ผู้บริหารได้รับทราบ ทั้งนี้เพื่อเป็นการแก้ไขปัญหาความล่าช้าในขั้นตอนการแผนไปสู่การปฏิบัติ ให้สามารถอำนวยความสะดวกและตอบสนองความต้องการแก่ประชาชนได้รวดเร็วยิ่งขึ้น

จากการสำรวจข้อมูลในตำบล จะเห็นว่าประชาชนยังมีปัญหาที่จะต้องดำเนินการแก้ไขอยู่มาก ดังนี้ ด้านการศึกษา สาธารณสุขที่มีผลกระทบจากการแพร่ระบาดของโรคไวรัสโคโรนา (๒๐๑๙) ด้านความมั่นคงปลอดภัยในชีวิตและทรัพย์สิน การศาสนา ศิลปวัฒนธรรม ประเพณียังมีการส่งเสริมกิจกรรมน้อยมาก ด้านกีฬา สถานที่ผ่อนหย่อนใจ ด้านการเกษตร เศรษฐกิจ อุตสาหกรรม การพัฒนาอาชีพ เส้นทางคมนาคมขนส่ง/ไฟฟ้า/น้ำประปา/แหล่งน้ำเพื่ออุปโภค - บริโภค ด้านทรัพยากรและสิ่งแวดล้อม ขยะมูลฝอยและสิ่งปฏิกูล จากปัญหาด้านต่างๆ ประชาชนไม่สามารถแก้ไขปัญหาเองได้จึงต้องเสนอให้องค์กรปกครองส่วนท้องถิ่นแก้ไข ซึ่งงบประมาณขององค์กรปกครองส่วนท้องถิ่นนั้นมีจำกัดไม่เพียงพอต่อการจัดการได้

ข้อเสนอแนะ

ข้อเสนอแนะในการแก้ไขปัญหาต่างๆ ที่ถูกเสนอมายังองค์กรปกครองส่วนท้องถิ่น นั้น ควรนำมาพิจารณาจัดลำดับความสำคัญโดยประชาคมท้องถิ่น ซึ่งมีหลายภาคส่วน ประกอบไปด้วย คณะกรรมการพัฒนาขององค์กรปกครองส่วนท้องถิ่น สมาชิกสภาท้องถิ่น ผู้นำหมู่บ้าน ตัวแทนส่วนราชการ รัฐวิสาหกิจ หน่วยงานที่เกี่ยวข้อง ประชาชนทั่วไป ร่วมกันพิจารณาจัดลำดับความสำคัญของโครงการ และพิจารณาบรรจุเข้าแผนพัฒนาท้องถิ่นต่อไป กรณีโครงการที่เกินศักยภาพที่ให้องค์กรปกครองส่วนท้องถิ่นเสนอขอรับการสนับสนุนจากหน่วยงานอื่น

โครงการ/กิจการด้านศิลปะ วัฒนธรรมและภูมิปัญญาท้องถิ่นควรมีการส่งเสริมกิจกรรมด้านนี้ให้มากขึ้นและสม่ำเสมอ เพื่อให้คนในชุมชนภูมิใจในเอกลักษณ์และความเป็นมาของชุมชน อันจะสร้างองค์ความรู้และความภูมิใจในชุมชน

ด้านสิ่งแวดล้อมที่ยังมีการเผาหญ้า อ้อย ตอข้าวในช่วงเวลาเก็บเกี่ยว การเลี้ยงสัตว์ วัว ควาย หมู ที่ส่งกลิ่นเหม็นรบกวน การทิ้งขยะไม่เป็นที่ เกิดจากความมั่งคั่งและขาดจิตสำนึก จะต้องปรับเปลี่ยนพฤติกรรม เพื่อลดปัญหาสภาวะสิ่งแวดล้อม และประหยัดทรัพยากรธรรมชาติ

ผลจากการพัฒนา

จากการพัฒนาที่ผ่านมาพบว่าองค์กรปกครองส่วนท้องถิ่นได้แก้ไขปัญหาให้กับประชาชนได้ในหลายเรื่อง และครอบคลุมทุกด้าน มีผลการประเมินอยู่ในเกณฑ์ที่ดี ประชาชนมีความพึงพอใจ

ภาคผนวก

ยุทธศาสตร์องค์กรปกครองส่วนท้องถิ่น

๑.ยุทธศาสตร์องค์การบริหารส่วนตำบลผไทรินทร์

ยุทธศาสตร์	เป้าประสงค์	ตัวชี้วัด
๑.ยุทธศาสตร์การบริหารกิจการบ้านเมืองที่ดี	๑. พัฒนาระบบบริหารจัดการองค์กรให้มีประสิทธิภาพและส่งเสริมการมีส่วนร่วม ๒. ประชาชนมีความพึงพอใจในการรับบริการจากหน่วยงาน	๑. ร้อยละความพึงพอใจของประชาชน
		๒. ร้อยละของประชาชนที่มารับบริการ
		๓. ร้อยละของประชาชนผู้มีสิทธิเลือกตั้งมาใช้สิทธิเลือกตั้ง
		๔. ร้อยละความพึงพอใจของผู้เข้าร่วมโครงการ
		๕. ร้อยละของบุคลากรที่ได้รับการพัฒนาขีด สร รณะ
		๖. ระดับความสำเร็จของโครงการที่ขอรับการ
		๗. ระดับความสำเร็จของการพัฒนาระบบบริหาร จัดการองค์กรให้มีประสิทธิภาพ
๒.ยุทธศาสตร์การพัฒนาด้านโครงสร้างพื้นฐาน	๑. พัฒนาโครงสร้างพื้นฐานด้านสาธารณูปโภค ด้านสาธารณูปการ ด้านการเกษตรให้ได้	๑. จำนวนเกษตรกรที่ได้รับประโยชน์
		๒. จำนวนครัวเรือนที่ได้รับประโยชน์
		๓. จำนวนถนนที่ก่อสร้างเพิ่มขึ้น (เมตร)
๓.ยุทธศาสตร์การพัฒนาด้านคุณภาพชีวิต	๑. ประชาชนมีคุณภาพชีวิตที่ดีมีความมั่นคง และความปลอดภัยในชีวิตและทรัพย์สิน ๒. ประชาชนมีสุขภาวะที่ดีมีพละนาามัยสมบูรณ์	๑. ระดับความสำเร็จในการลดอุบัติเหตุบนท้อง
		๒. ระดับความสำเร็จในการพัฒนา อปพร.
		๓. ระดับความสำเร็จในการพัฒนาหน่วยกู้ชีพ
		๔. ร้อยละความพึงพอใจของผู้เข้าร่วมโครงการ
		๕. ระดับความสำเร็จในการป้องกันโรค ไข้เลือดออกให้ลดลง
		๖. ร้อยละความสำเร็จของสัตว์ในเขตตำบลที่ ได้รับการควบคุมมิให้เกิดโรค
		๗. ร้อยละของประชาชนมีโอกาสดูออก กำลัง กาย
		๘. ร้อยละความสำเร็จของการเบิกจ่ายเบี้ยยังชีพ ผู้สูงอายุได้
		๙. ร้อยละความสำเร็จของการเบิกจ่ายสวัสดิการ สังคมให้แก่ผู้พิการและทุพพลภาพได้
		๑๐. ร้อยละความสำเร็จของการเบิกจ่ายเงิน สงเคราะห์ให้ผู้ป่วยเอดส์ได้
		๑๑. ร้อยละของประชาชนที่มีสุขภาพร่างกายและ สุขภาพจิตดี
		๑๒. ระดับความสำเร็จของโครงการที่ขอรับการ อุดหนุน
		๑๓. ร้อยละผู้ด้อยโอกาสที่ได้รับสวัสดิการสังคม
		๑๔. ระดับความสำเร็จของการพัฒนาคุณภาพ ชีวิตและการแก้ไขปัญหาสังคม

ยุทธศาสตร์	เป้าประสงค์	ตัวชี้วัด
๔.ยุทธศาสตร์การพัฒนาด้านการศึกษา ศาสนาและวัฒนธรรม	๑. เด็กและเยาวชนได้รับการศึกษาเรียนรู้ อย่างทั่วถึงและมีคุณภาพ ๒. ส่งเสริมและสนับสนุนการอนุรักษ์ฟื้นฟู ศิลปวัฒนธรรม จารีตประเพณี วิถีชีวิต ภูมิ ปัญญาท้องถิ่น ๓. ส่งเสริมด้านกีฬาแก่เยาวชนและประชาชน ทุกระดับ	๑. ร้อยละของเด็กที่ได้รับอาหารเสริม(นม)
		๒. ร้อยละของเด็กที่ได้รับอาหารกลางวัน
		๓. ระดับความสำเร็จของคุณภาพการศึกษา
		๔. ระดับความสำเร็จในการจัดท้าวส์ตุดอุปกรณ์ การศึกษา
		๕. ร้อยละของบุคลากรได้รับการพัฒนา
		๖. ระดับความสำเร็จในการเตรียมความพร้อมของ ศพด.
		๗. ศพด. มีภูมิทัศน์ที่สวยงามและได้มาตรฐาน
		๘. ระดับความสำเร็จในการเสริมสร้างคุณธรรม จริยธรรมแก่เด็ก เยาวชน
		๙. ร้อยละความสำเร็จของการพัฒนาและส่งเสริม กีฬา
		๑๐. จำนวนกลุ่มอาชีพที่ได้รับการเพิ่มพูนทักษะ อาชีพด้านต่างๆ
๕.ยุทธศาสตร์การพัฒนาด้านเศรษฐกิจ	๑. เพื่อส่งเสริมพัฒนาอาชีพของประชาชนให้ สามารถเพิ่มรายได้ลดรายจ่ายโดยยึดหลัก ปรัชญาเศรษฐกิจพอเพียง	๑. จำนวนกลุ่มอาชีพที่ได้รับการเพิ่มพูนทักษะ อาชีพด้านต่างๆ
		๒. ระดับความสำเร็จในการพัฒนาชุมชนตามหลัก ปรัชญาเศรษฐกิจพอเพียง
		๓. ร้อยละความพึงพอใจของผู้เข้าร่วมโครงการ ชุมชน
		๑. จำนวนพื้นที่ป่าชุมชนเพิ่มขึ้น (ไร่)
๖.ยุทธศาสตร์การพัฒนาด้าน ทรัพยากรธรรมชาติและสิ่งแวดล้อม	๑. ส่งเสริมและสนับสนุนในการอนุรักษ์ฟื้นฟู ทรัพยากรธรรมชาติและสิ่งแวดล้อมในท้องถิ่น ให้มีความยั่งยืน ๒.จัดการขยะและป้องกันมลภาวะอย่างเป็น ระบบ	๒. ระดับความสำเร็จในการจัดการขยะและมลพิษ
		๓. ระดับความสำเร็จในการอนุรักษ์ ฟื้นฟู ทรัพยากรธรรมชาติและสิ่งแวดล้อม



ประกาศองค์การบริหารส่วนตำบลไทรินทร์
เรื่อง การประกาศใช้แผนพัฒนาท้องถิ่น (พ.ศ. ๒๕๖๖ - ๒๕๗๐)

.....

ตามที่กระทรวงมหาดไทย แจ้งให้องค์การบริหารส่วนตำบลทบทวนแผนพัฒนาท้องถิ่น (พ.ศ. ๒๕๖๖ - ๒๕๗๐) ให้มีความสอดคล้องและเชื่อมโยงกับแผนพัฒนาจังหวัด แผนพัฒนากลุ่มจังหวัด รวมทั้งแผนปฏิบัติราชการประจำปีจังหวัด แผนปฏิบัติราชการประจำปีกลุ่มจังหวัด ตลอดจนสามารถบูรณาการ แผนงาน โครงการ กิจกรรมและงบประมาณในพื้นที่ได้อย่างมีประสิทธิภาพ อันก่อให้เกิดประโยชน์ต่อประชาชน จึงให้ทบทวนแผนพัฒนาท้องถิ่น (๒๕๖๖- ๒๕๗๐) โดยให้คณะกรรมการพัฒนาท้องถิ่น จัดประชุมประชาคมท้องถิ่น ส่วนราชการและรัฐวิสาหกิจที่เกี่ยวข้อง เพื่อแจ้งแนวทางการพัฒนาท้องถิ่น รับทราบปัญหาความต้องการ ประเด็นการพัฒนา และประเด็นที่เกี่ยวข้อง เพื่อนำมาทบทวนแผนพัฒนาท้องถิ่น ซึ่งคณะกรรมการสนับสนุนการจัดทำแผนพัฒนาท้องถิ่น ได้จัดทำร่างแผนพัฒนาท้องถิ่น (พ.ศ. ๒๕๖๖ - ๒๕๗๐) เสนอคณะกรรมการพัฒนาท้องถิ่น เพื่อพิจารณาและให้ความเห็นชอบร่างแผนพัฒนาท้องถิ่น ซึ่งคณะกรรมการพัฒนาท้องถิ่นได้มีมติเห็นชอบ จากการประชุม ครั้งที่ ๓/๒๕๖๔ วันที่ ๒๑ กันยายน ๒๕๖๔ และผ่านมติความเห็นชอบของสภาองค์การบริหารส่วนตำบลไทรินทร์ ในคราวประชุม สภา สมัยวิสามัญ สมัยที่ ๓ ประจำปี พ.ศ. ๒๕๖๔ เมื่อวันที่ ๒๘ กันยายน ๒๕๖๔ นั้น

อาศัยอำนาจตามความในหมวดที่ ๕ ข้อ ๒๔ แห่งระเบียบกระทรวงมหาดไทยว่าด้วยการจัดทำแผนขององค์กรปกครองส่วนท้องถิ่น พ.ศ. ๒๕๔๘ แก้ไขเพิ่มเติมฉบับที่ ๒ พ.ศ. ๒๕๕๙ ฉบับที่ ๓ พ.ศ. ๒๕๖๑ จึงขอประกาศใช้แผนพัฒนาท้องถิ่น (พ.ศ. ๒๕๖๖ - ๒๕๗๐) เพื่อใช้เป็นแนวทางในการพัฒนาองค์การบริหารส่วนตำบลไทรินทร์ปีงบประมาณ (พ.ศ. ๒๕๖๖ - ๒๕๗๐) ต่อไป

จึงประกาศให้ทราบโดยทั่วกัน

ประกาศ ณ วันที่ ๓๐ เดือนกันยายน พ.ศ. ๒๕๖๔

(นายสมร พินิจดวง)

นายกองค์การบริหารส่วนตำบลไทรินทร์